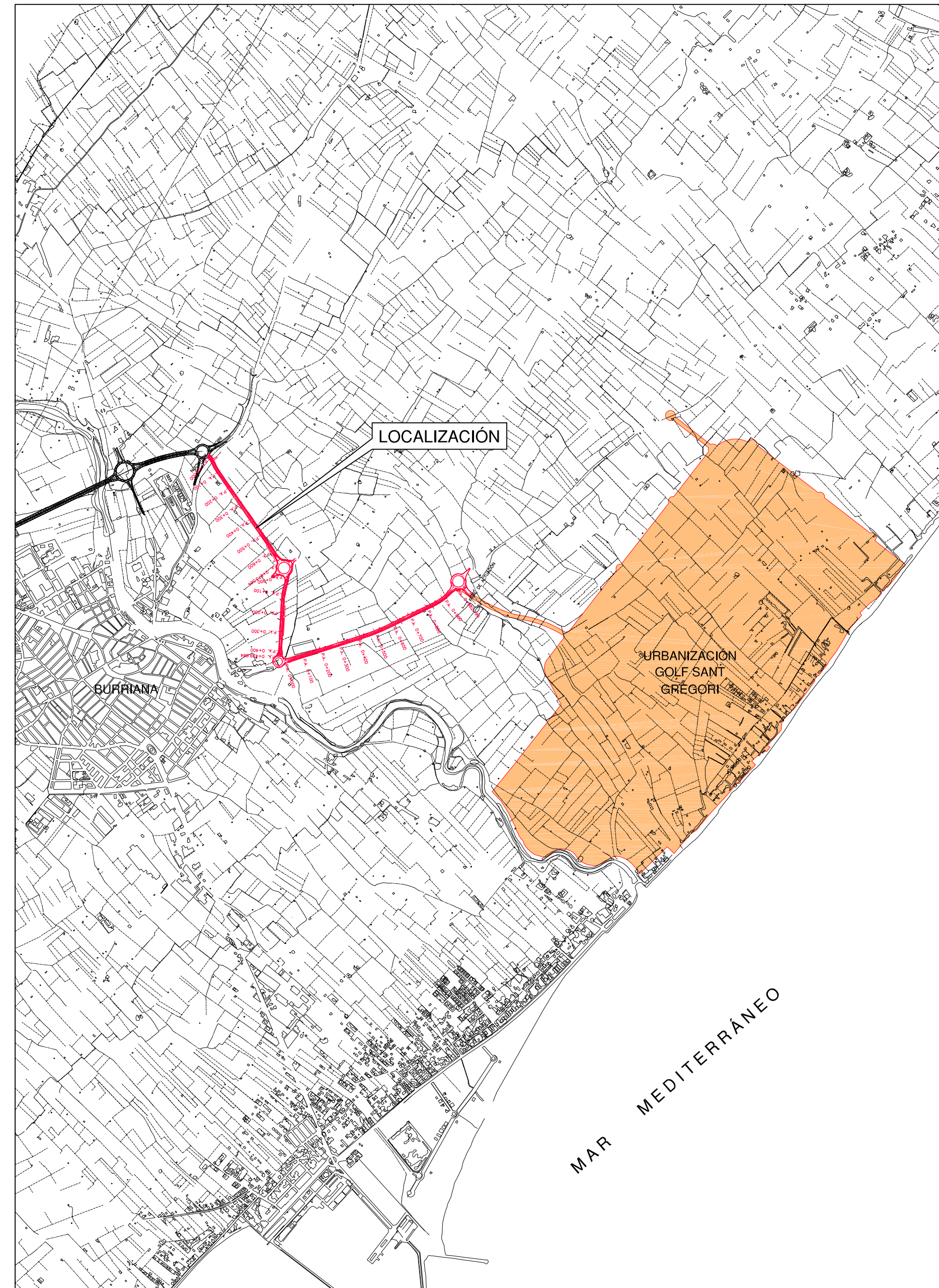


PLANOS.

- 1.- Situación y localización.
- 2.- Conjunto y distribución de hojas.
- 3.- Trazado.
 - 3.1.- Planta definición de ejes.
 - 3.2.- Planta general de la obra.
 - 3.3.- Planta de replanteo de intersecciones.
 - 3.4.- Perfil longitudinal.
 - 3.4.1.-Tronco.
 - 3.4.2.-Intersecciones.
 - 3.4.3.- Carril bici.
- 4.- Secciones tipo.
- 5.- Perfiles transversales.
 - 5.1.- Tronco.
 - 5.2.- Intersecciones.
 - 5.3.- Carril bici.
- 6.- Drenaje y obras de fábrica.
 - 6.1.- Planta general.
 - 6.2.- Detalles.
- 7.- Reposición de servicios.
 - 7.1.- Estado actual.
 - 7.2.- Estado proyectado.
 - 7.3.- Detalles.
- 8.- Agua potable.
- 9.- Iluminación.
 - 9.1.- Planta general.
 - 9.2.- Detalles.
- 10.- Señalización.
 - 10.1.- Planta general.
 - 10.2.- Detalles.
- 11.- Restauración paisajística y jardinería.
 - 11.1.- Plantaciones y mobiliario urbano. Planta general.
 - 11.2.- Riego. Planta general.
 - 11.3.- Detalles.
- 12.- Expropiaciones.



SIN ESCALA



ESCALA 1:20.000



MAGNÍFICO AYUNTAMIENTO DE BURRIANA

Proyecto

GOLF SANT GREGORI

PROYECTO DE URBANIZACIÓN

Marzo de 2005

Plano

SITUACIÓN Y LOCALIZACIÓN

Escala **INDICADAS** Plano Nº **1** Hoja **1 de 1**

Autores del Proyecto



Mónica de Sebastián Ferrero
Ingeniera de Caminos, C. y P.

Director del Proyecto



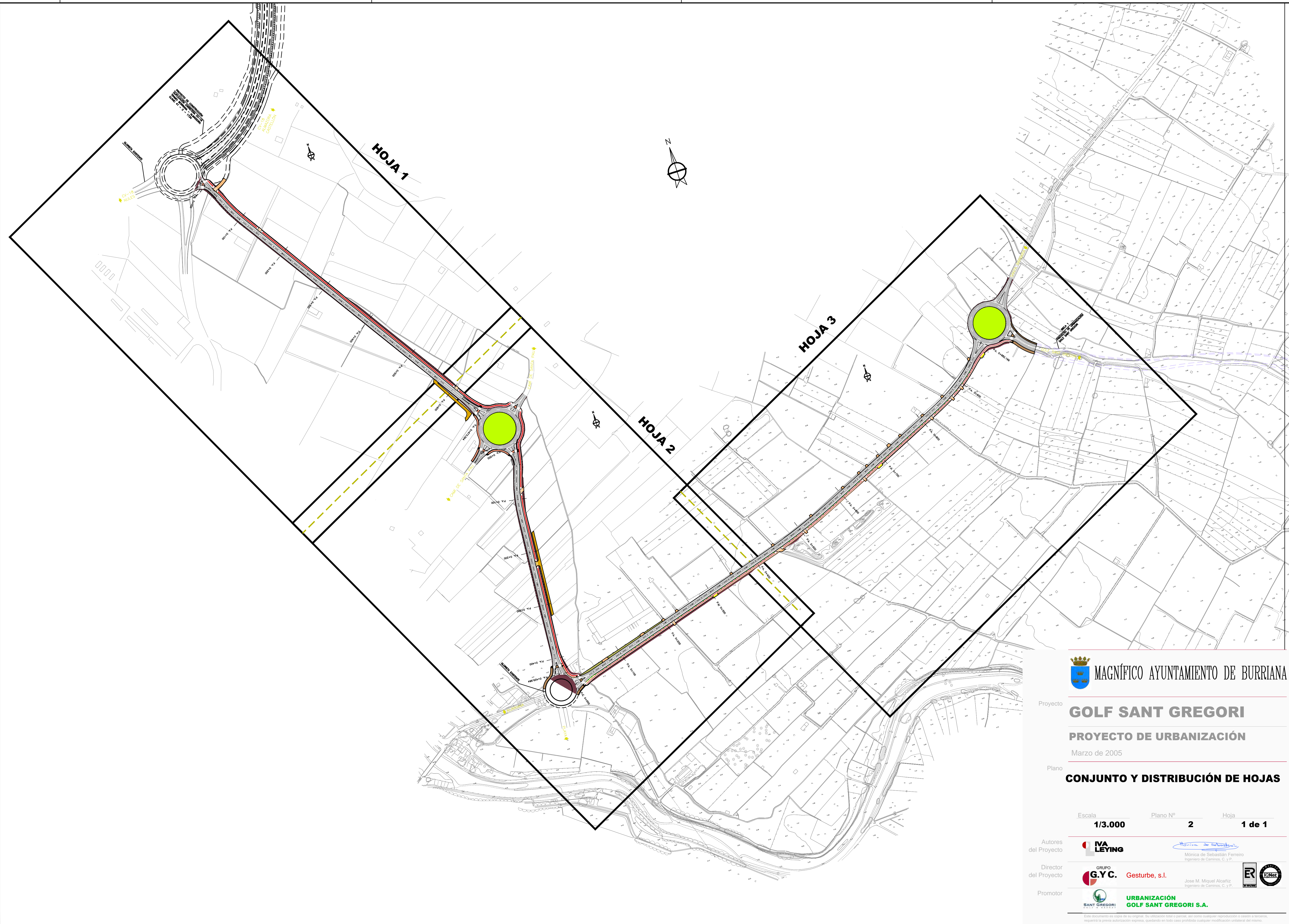
Jose M. Miguel Alcañiz
Ingeniero de Caminos, C. y P.

Promotor



Este documento es copia de su original. Su utilización total o parcial, así como cualquier reproducción o creación a terceros, quedan expresamente prohibidos, quedando en todo caso permitida cualquier modificación no comercial del mismo.

\\Burriana_carretera\05PCConstrucción\02Planos\02-Comjunto.dwg



 **MAGNÍFICO AYUNTAMIENTO DE BURRIANA**

Proyecto **GOLF SANT GREGORI**
PROYECTO DE URBANIZACIÓN
 Marzo de 2005

Plano **CONJUNTO Y DISTRIBUCIÓN DE HOJAS**

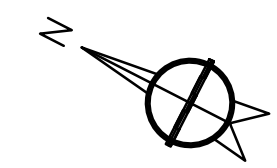
Escala **1/3.000** Plano Nº **2** Hoja **1 de 1**

Autores del Proyecto  
 Mónica de Sebastián Ferrero
 Ingeniero de Caminos, C. y P.

Director del Proyecto  
 Jose M. Miguel Alcañiz
 Ingeniero de Caminos, C. y P.

Promotor  
URBANIZACIÓN GOLF SANT GREGORI S.A.

Este documento es copia del original. Su utilización fuera de su ámbito, así como cualquier reproducción o copia a terceros, quedan expresamente prohibidos. Reservados todos los derechos. No se permite la explotación económica ni la transformación de esta obra. Queda permitida la impresión en su totalidad.



PROYECTO DE CONSTRUCCIÓN
 DUPLICACIÓN CARRETERA CV-18
 TRAMO: BORRIANA - ALMASSORA
 CLAVE: 41 - C - 1734

GLORIETA EXISTENTE

EJE 1
 ROTONDA T: AUXILIAR

CV-18
 NULES

INTERSECCIÓN I

CV-18
 ALMAZORA
 CASTELLÓN

I.E.-1
 F.E.-1

EJE 1.2
 F.E.-1.2

EJE 1.3
 I.E.-1.3

I.E.-1.3

I.E.-1.2

F.E.-1.2

I.E.-1.1

F.E.-1.1

I.E.-1.1

F.E.-1.1

I.E.-1.1

F.E.-1.1

I.E.-1.1

F.E.-1.1

I.E.-1.1

F.E.-1.1

I.E.-1.1

F.E.-1.1

I.E.-1.1

F.E.-1.1

I.E.-1.1

F.E.-1.1

I.E.-1.1

F.E.-1.1

I.E.-1.1

F.E.-1.1

I.E.-1.1

P.K. 0+100

P.K. 0+200

P.K. 0+300

P.K. 0+400

P.K. 0+500

P.K. 0+600

P.K. 0+100

P.K. 0+200

P.K. 0+300

P.K. 0+400

P.K. 0+500

P.K. 0+600

CARRIL BICI

GOLF SANT GREGORI

SOLAPE CON HOJA 2 DE 3



MAGNÍFICO AYUNTAMIENTO DE BURRIANA

Proyecto

GOLF SANT GREGORI

PROYECTO DE URBANIZACIÓN

Marzo de 2005

Plano

**TRAZADO
 PLANTA DE DEFINICIÓN DE EJES**

Escala

1/1.000


Plano Nº

3.1

Hoja

1 de 3

Autores del Proyecto



Mónica de Sebastián Ferreiro
 Ingeniero de Caminos, C. y P.

Director del Proyecto



Jose M. Miguel Alcañiz
 Ingeniero de Caminos, C. y P.

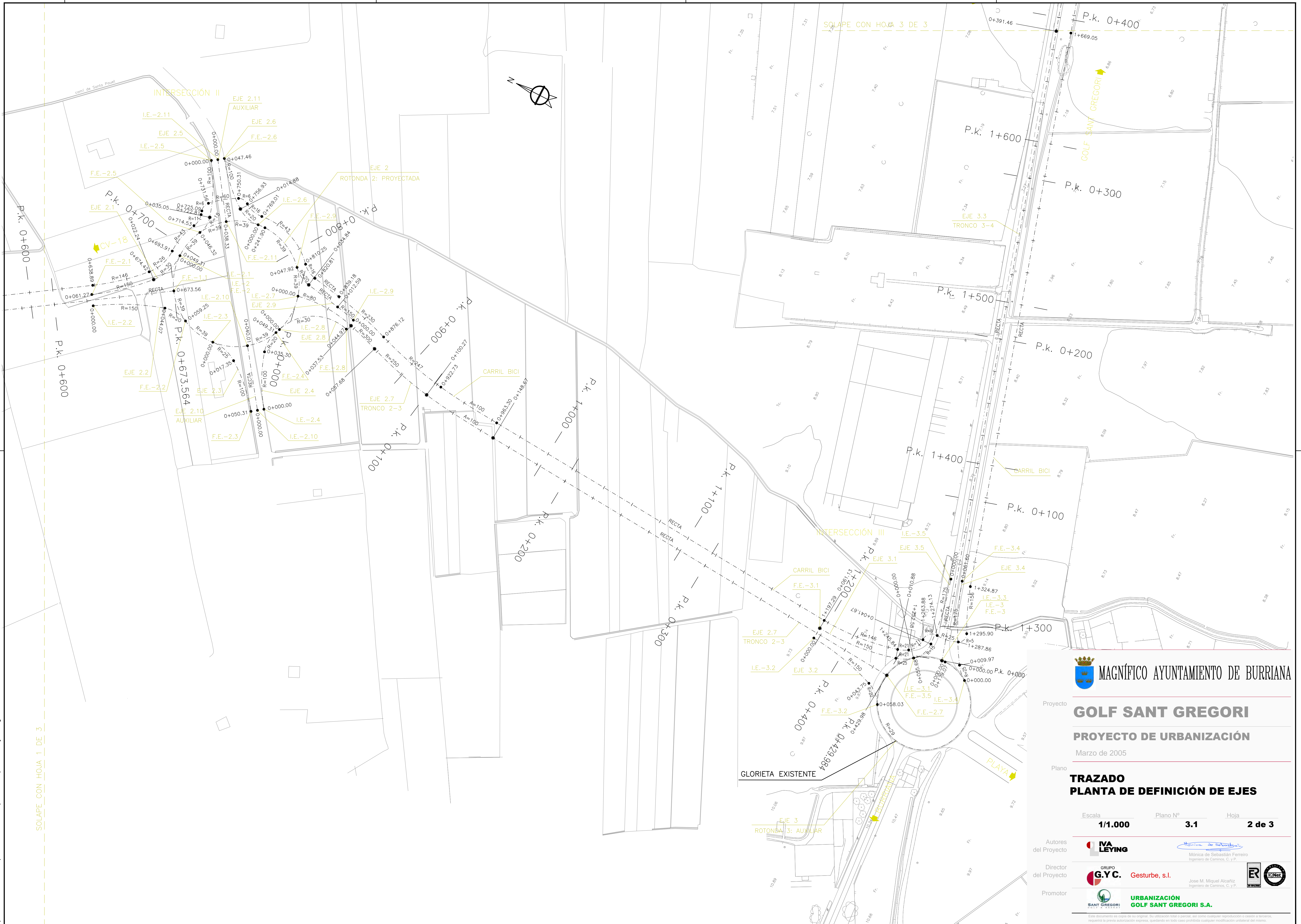
Promotor



**URBANIZACIÓN
 GOLF SANT GREGORI S.A.**



Este documento es copia de su original. Su utilización fuera de su ámbito, así como cualquier reproducción o copia a terceros, quedan expresamente prohibidos. Reservados todos los derechos. No se permite la explotación económica ni la transformación de esta obra. Queda permitida la impresión en su totalidad.







 **MAGNÍFICO AYUNTAMIENTO DE BURRIANA**



Proyecto **GOLF SANT GREGORI**
PROYECTO DE URBANIZACIÓN
 Marzo de 2005

Plano **TRAZADO**
PLANTA DE DEFINICIÓN DE EJES

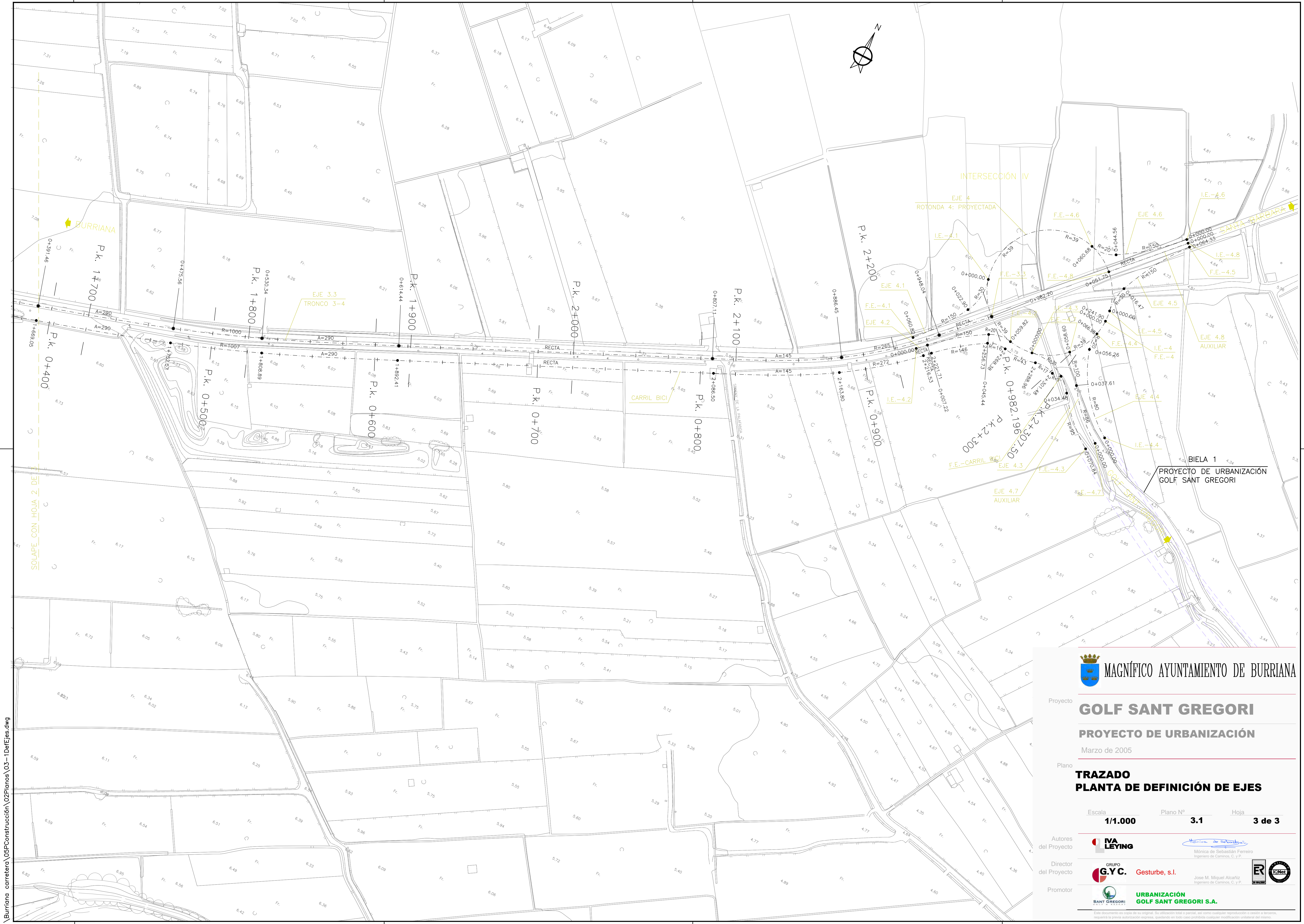
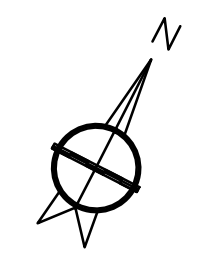
Escala **1/1.000** Plano Nº **3.1** Hoja **2 de 3**

Autores del Proyecto  
 Mónica de Sebastián Ferreiro
 Ingeniero de Caminos, C. y P.

Director del Proyecto  
 Jose M. Miquel Alcañiz
 Ingeniero de Caminos, C. y P.

Promotor  
URBANIZACIÓN GOLF SANT GREGORI S.A.

Este documento es copia de un original. Su utilización fuera de contexto, así como cualquier reproducción o cambio de contenido, quedan expresamente prohibidos. Reservados todos los derechos. No se permite la explotación económica ni la transformación de esta obra. Queda permitida la impresión en su totalidad.



Burriana carretera \05PConstrucción\02Planos\03-1DefEjes.dwg



Magnífico Ayuntamiento de Burriana
Proyecto **GOLF SANT GREGORI**
PROYECTO DE URBANIZACIÓN
Marzo de 2005

Plano **TRAZADO PLANTA DE DEFINICIÓN DE EJES**

Escala 1/1.000 Plano Nº 3.1 Hoja 3 de 3

Autores del Proyecto: **IVA LEYING**

Director del Proyecto: **GRUPO G.Y.C. Gesturbe, s.l.**

Promotor: **URBANIZACIÓN GOLF SANT GREGORI S.A.**

Este documento es copia de su original. Su utilización fuera de su ámbito, así como cualquier reproducción o edición no autorizada, requerirá la expresa autorización del autor, quedando en todo caso prohibida cualquier modificación unilateral del mismo.

PROYECTO DE CONSTRUCCIÓN
 DUPLICACIÓN CARRETERA CV-18
 TRAMO: BORRIANA - ALMASSORA
 CLAVE: 41 - C - 1734

GLORIETA EXISTENTE

INTERSECCIÓN I

CV-18
 NULES

CV-18
 ALMASSORA

CAMINO DE ACCESADO

GOLF SANT GREGORI

SOLAPE CON HOJA 2 DE 3

P.K. 0+000

P.K. 0+100

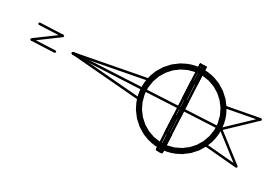
P.K. 0+200

P.K. 0+300

P.K. 0+400

P.K. 0+500

P.K. 0+600



LEYENDA

- CALZADA
- ACERA TRAMO INTERURBANO
- CARRIL BICI TRAMO INTERURBANO
- ACERA TRAMO URBANO
- CARRIL BICI TRAMO URBANO
- ACERA EXISTENTE
- SEPARADOR URBANO
- SEPARADOR INTERURBANO
- SEPARADOR AJARDINADO
- PAVIMENTO DE HORMIGÓN
- CAMINO DE SERVICIO
- ACCESO
- BARANDILLA
- LÍMITE DE DESMORTE
- LÍMITE DE TERRAPLÉN
- CUNETAS ZONA URBANA
- ACEQUIA ZONA URBANA
- LÍMITE DE RESERVA VIARIA P.G.O.U.
- LÍMITE FUTURO DESDOBLAMIENTO
- ALCORQUE
- REBAJE DE ACERA



Proyecto **GOLF SANT GREGORI**

PROYECTO DE URBANIZACIÓN

Marzo de 2005

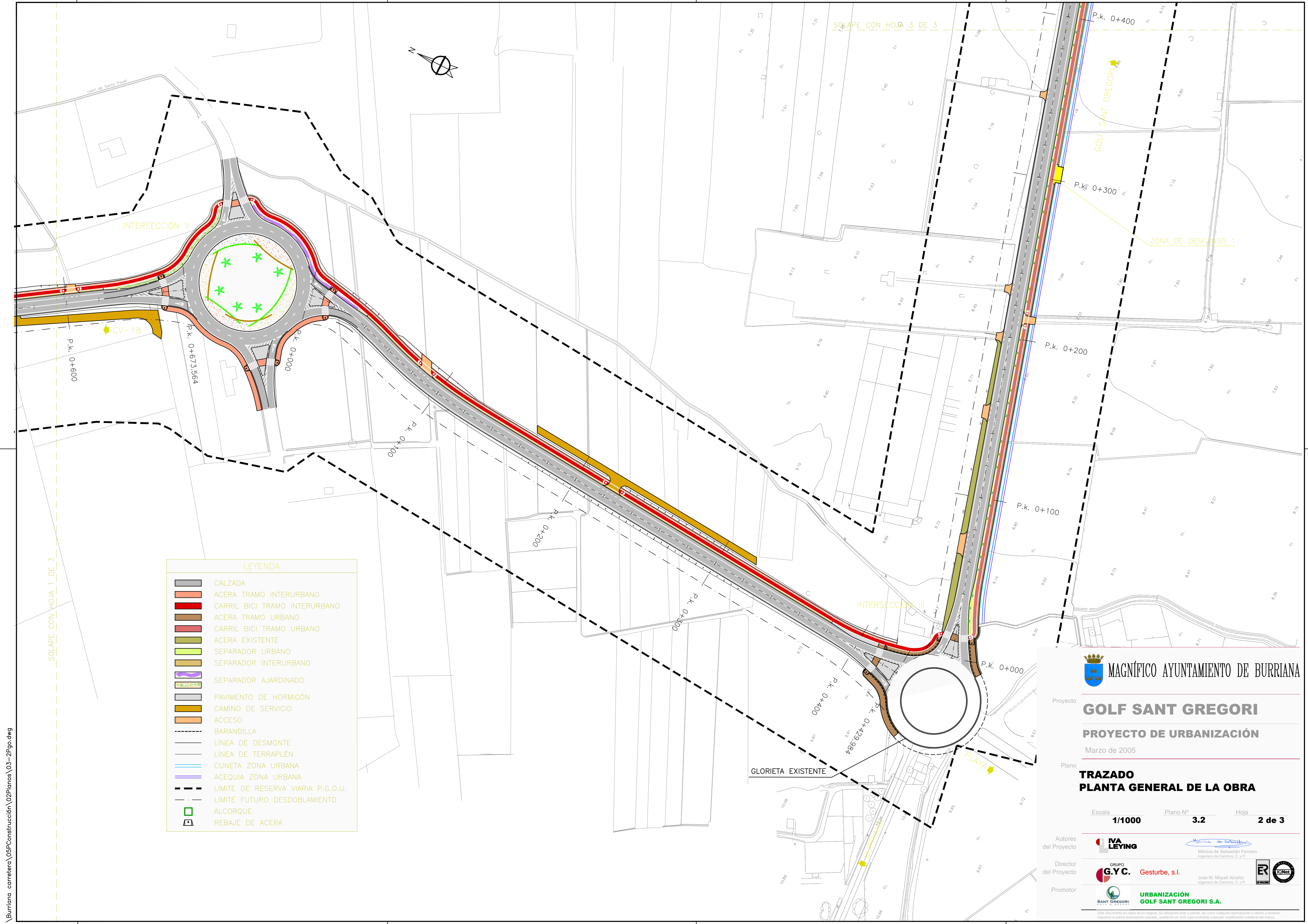
Plano **TRAZADO PLANTA GENERAL DE LA OBRA**

Escala **1/1000** Plano Nº **3.2** Hoja **1 de 3**

Autores del Proyecto
 Mónica de Sebastián Ferrero
 Ingeniera de Caminos, C. y P.

Director del Proyecto
 Jose M. Miquel Alcañiz
 Ingeniero de Caminos, C. y P.

Promotor



LEYENDA

	CALZADA
	ACERA TRAMO INTERURBANO
	CARRIL BICI TRAMO INTERURBANO
	ACERA TRAMO URBANO
	CARRIL BICI TRAMO URBANO
	ACERA EXISTENTE
	SEPARADOR URBANO
	SEPARADOR INTERURBANO
	SEPARADOR AJARDINADO
	PAVIMENTO DE HORMIGÓN
	CAMINO DE SERVICIO
	ACCESO
	BARANDILLA
	LÍNEA DE DESMONTE
	LÍNEA DE TERRAPLÉN
	CUNETAS ZONA URBANA
	ACEQUIA ZONA URBANA
	LÍMITE DE RESERVA VIARIA P.G.O.U.
	LÍMITE FUTURO DESDOBLAMIENTO
	ALCORQUE
	REBAJE DE ACERA

MAGNÍFICO AYUNTAMIENTO DE BURRIANA

Proyecto **GOLF SANT GREGORI**
PROYECTO DE URBANIZACIÓN
 Marzo de 2005

Plano **TRAZADO GENERAL DE LA OBRA**

Escala **1/1000** Plano Nº **3.2** Hoja **2 de 3**

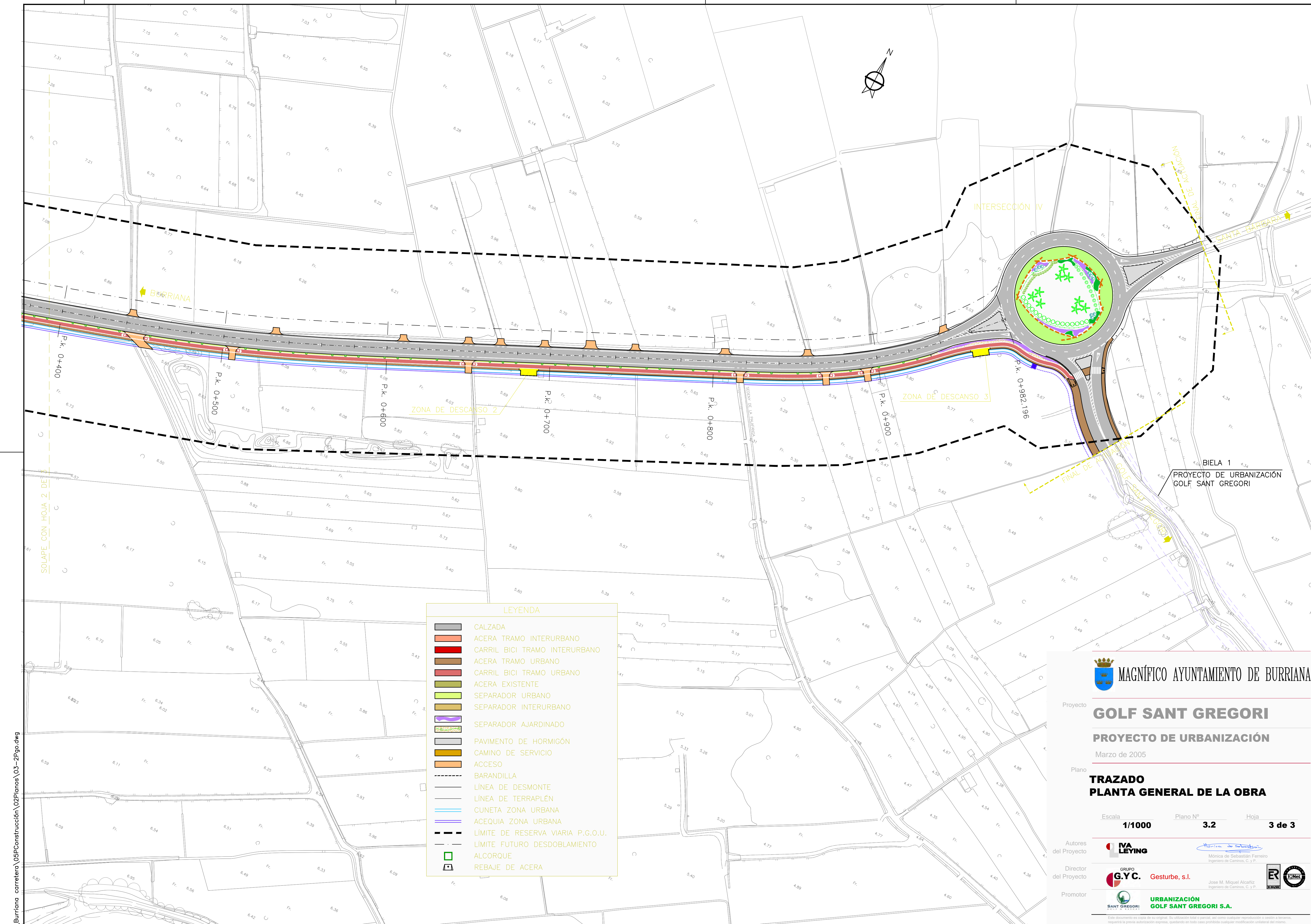
Autores del Proyecto **IYA LEYING**
 Mónica de Sebastián Ferrero
 Ingeniera de Caminos, C. y P.

Director del Proyecto **GRUPO G.Y.C. Gesturbe, s.l.**
 Jose M. Miguel Alcañiz
 Ingeniero de Caminos, C. y P.

Promotor **SANT GREGORI URBANIZACIÓN GOLF SANT GREGORI S.A.**

Este documento es copia de su original. Su utilización total o parcial, así como cualquier reproducción o copia, sin la expresa autorización de su titular, quedará en todo caso prohibida.

\\Burriana_corretera\05PConstrucción\02Planos\03-2Pgo.dwg



LEYENDA

	CALZADA
	ACERA TRAMO INTERURBANO
	CARRIL BICI TRAMO INTERURBANO
	ACERA TRAMO URBANO
	CARRIL BICI TRAMO URBANO
	ACERA EXISTENTE
	SEPARADOR URBANO
	SEPARADOR INTERURBANO
	SEPARADOR AJARDINADO
	PAVIMENTO DE HORMIGÓN
	CAMINO DE SERVICIO
	ACCESO
	BARANDILLA
	LÍNEA DE DESMONTE
	LÍNEA DE TERRAPLÉN
	CUNETA ZONA URBANA
	ACEQUIA ZONA URBANA
	LÍMITE DE RESERVA VIARIA P.G.O.U.
	LÍMITE FUTURO DESDOBLAMIENTO
	ALCORQUE
	REBAJE DE ACERA

MAGNÍFICO AYUNTAMIENTO DE BURRIANA

Proyecto **GOLF SAINT GREGORI**
PROYECTO DE URBANIZACIÓN
 Marzo de 2005

Plano **TRAZADO PLANTA GENERAL DE LA OBRA**

Escala **1/1000** Plano Nº **3.2** Hoja **3 de 3**

Autores del Proyecto **IVA LEYING**
 Mónica de Sebastián Ferrero
 Ingeniera de Caminos, C. y P.

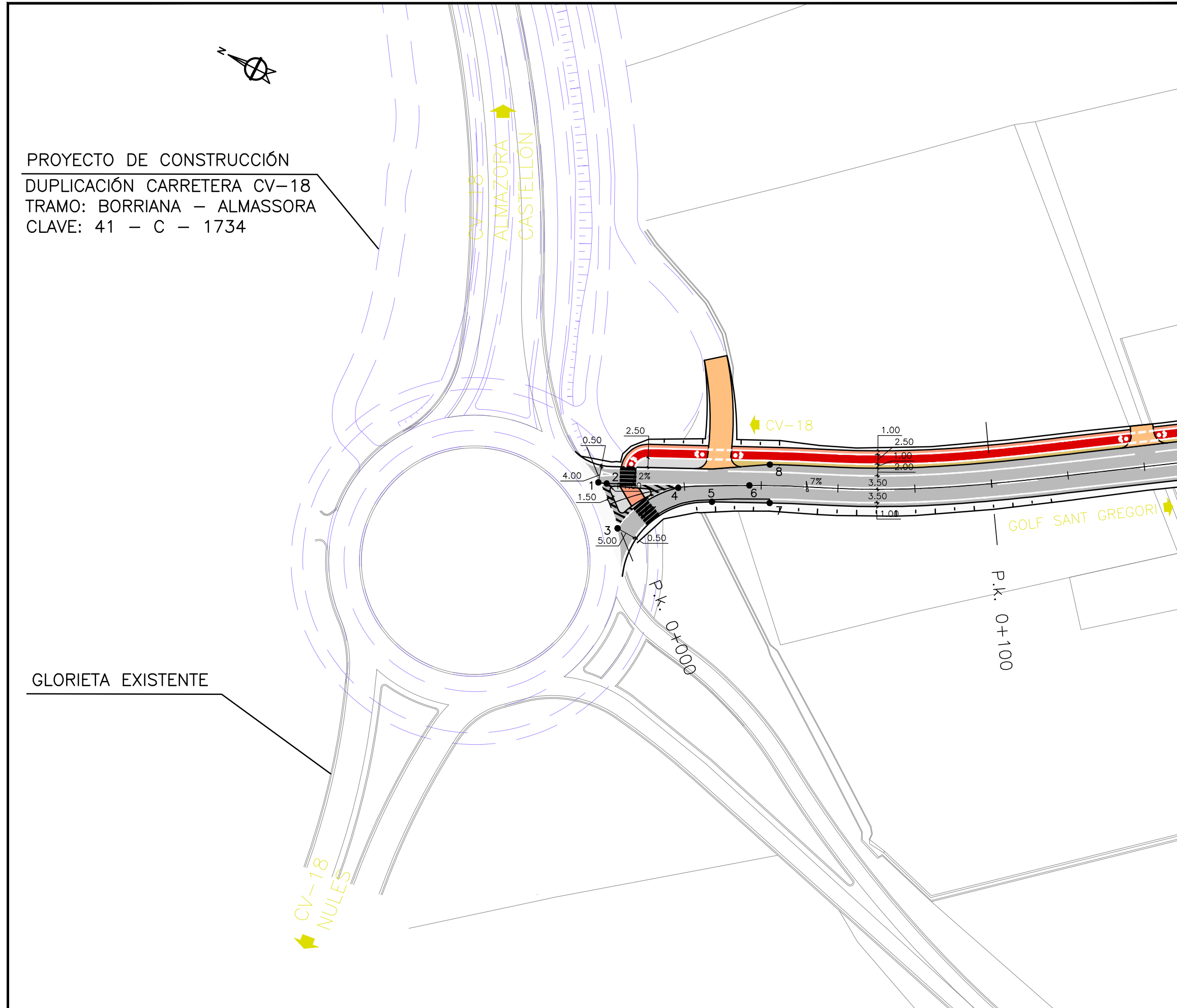
Director del Proyecto **G.Y.C. Gesturbe, s.l.**
 Jose M. Miguel Alcáiz
 Ingeniero de Caminos, C. y P.

Promotor **URBANIZACIÓN GOLF SAINT GREGORI S.A.**

\\Burriana_corretera\05PConstrucción\02Planos\03-2Pgo.dwg

Este documento es copia de su original. Su utilización fuera de su ámbito, así como cualquier reproducción o edición no autorizada, requerirá la expresa autorización del autor. Quedando en todo caso prohibida cualquier modificación unilateral del mismo.

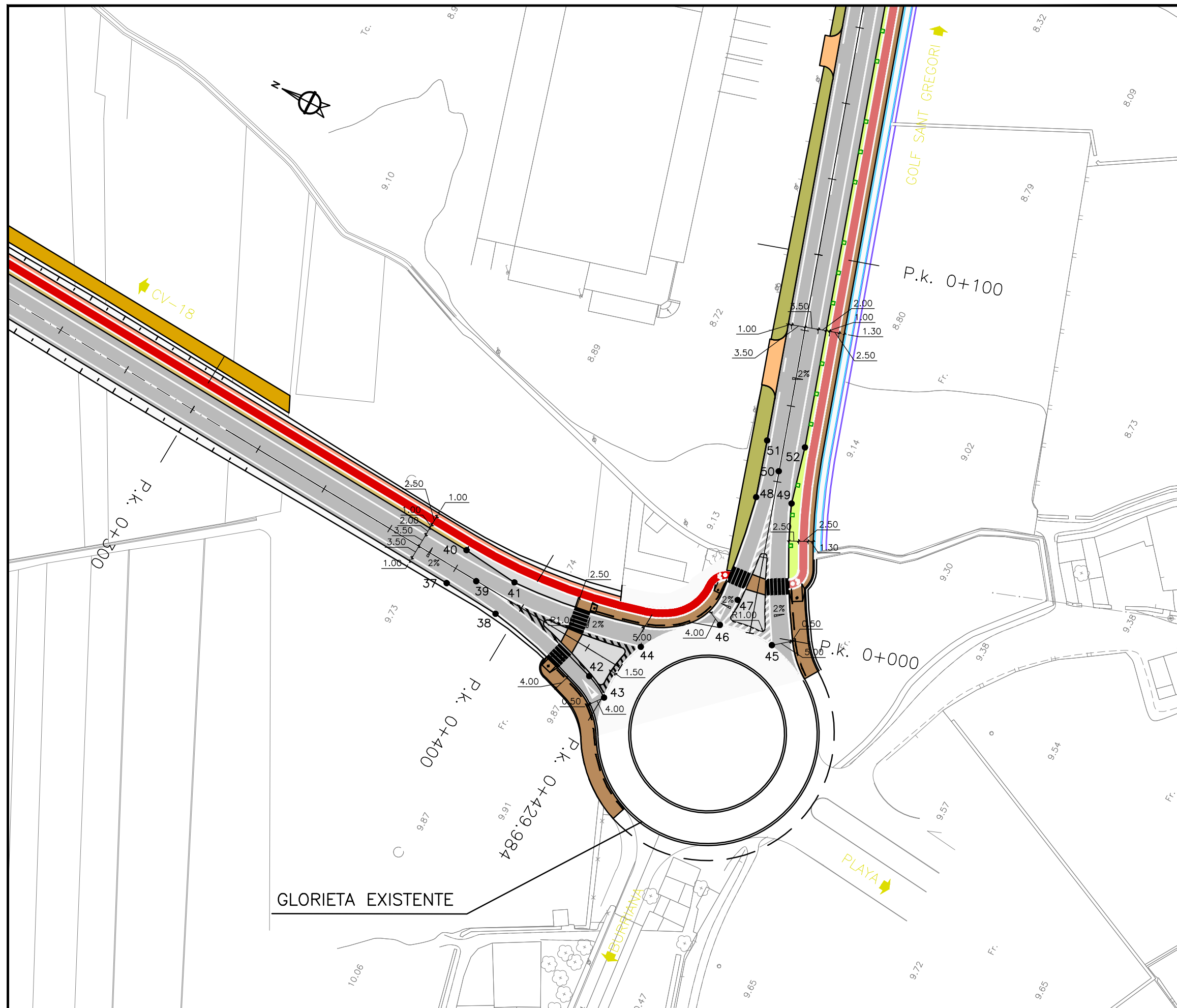
INTERSECCIÓN I



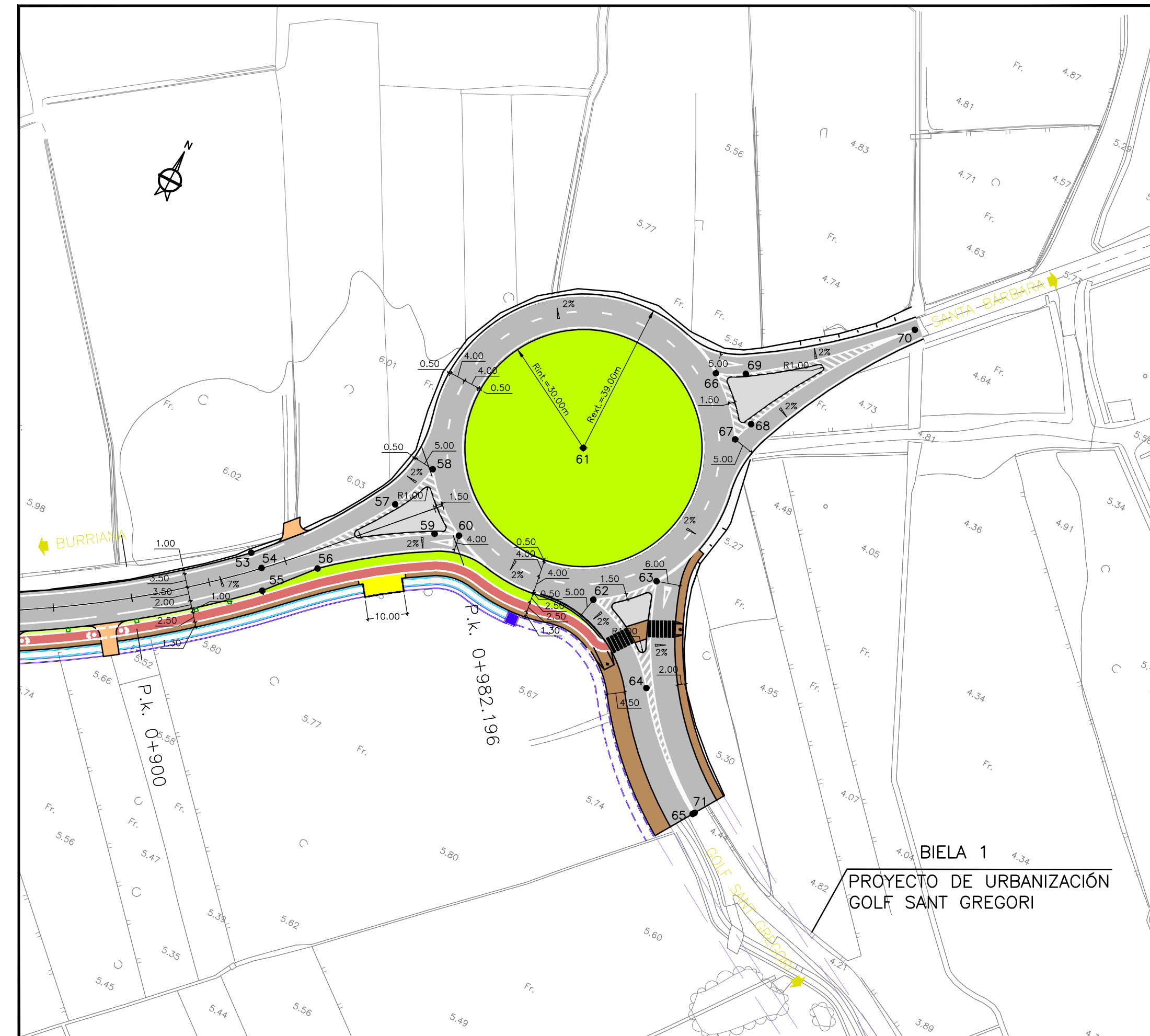
INTERSECCIÓN II



INTERSECCIÓN III



INTERSECCIÓN IV



PUNTOS DE REPLANTEO	X	Y	PUNTOS DE REPLANTEO	X	Y	PUNTOS DE REPLANTEO	X	Y
1	746 825 01	4 420 878 00	24	750 275 23	4 420 236 52	47	750 307 75	4 419 739 89
2	746 825 24	4 420 873 25	25	750 285 59	4 420 244 85	48	750 335 78	4 419 735 80
3	746 817 14	4 420 865 71	26	750 279 91	4 420 244 00	49	750 338 46	4 419 730 83
4	746 833 74	4 420 868 47	27	750 271 57	4 420 235 79	50	750 343 41	4 419 727 83
5	746 834 47	4 420 846 98	28	750 245 32	4 420 228 51	51	750 348 17	4 419 803 98
6	746 842 71	4 420 840 27	29	750 219 98	4 420 226 01	52	750 351 96	4 419 734 38
7	746 841 04	4 420 833 46	30	750 207 19	4 420 238 84	53	751 195 96	4 420 135 32
8	746 849 99	4 420 838 01	31	750 225 97	4 420 236 50	54	751 189 84	4 420 124 08
9	750 265 83	4 420 351 34	32	750 209 77	4 420 215 12	55	751 189 45	4 420 118 05
10	750 257 80	4 420 345 81	33	750 216 26	4 420 216 48	56	751 179 35	4 420 130 42
11	750 264 91	4 420 342 83	34	750 200 47	4 420 204 82	57	751 188 42	4 420 133 82
12	750 265 80	4 420 333 18	35	750 215 34	4 420 200 88	58	751 191 81	4 420 166 05
13	750 273 44	4 420 338 38	36	750 235 00	4 420 200 08	59	751 201 89	4 420 151 73
14	750 269 82	4 420 317 81	37	750 277 17	4 419 893 30	60	751 207 40	4 420 154 12
15	750 281 71	4 420 307 97	38	750 275 88	4 419 846 38	61	751 225 20	4 420 188 21
16	750 282 95	4 420 301 68	39	750 281 13	4 419 854 87	62	751 245 06	4 420 195 17
17	750 299 04	4 420 311 03	40	750 287 15	4 419 869 89	63	751 267 16	4 420 166 61
18	750 371 38	4 420 318 18	41	750 285 36	4 419 845 89	64	751 267 16	4 420 141 38
19	750 346 10	4 420 303 65	42	750 272 53	4 419 811 29	65	751 268 12	4 420 118 33
20	750 336 19	4 420 302 96	43	750 269 30	4 419 811 28	66	751 246 95	4 420 220 30
21	750 345 22	4 420 295 96	44	750 285 42	4 419 808 79	67	751 258 53	4 420 207 85
22	750 345 19	4 420 292 73	45	750 301 34	4 419 778 82	68	751 263 97	4 420 212 90
23	750 310 25	4 420 274 51	46	750 299 87	4 419 730 06	69	751 263 39	4 420 223 62
						70	751 268 38	4 420 225 02
						71	751 260 44	4 420 118 81

\\Burriana_carrtera\05FConstrucción\02Planes\03-3PIreplan.dwg

MAGNÍFICO AYUNTAMIENTO DE BURRIANA

Proyecto **GOLF SANT GREGORI**
PROYECTO DE URBANIZACIÓN
 Marzo de 2005

Plano **TRAZADO PLANTA DE REPLANTEO DE INTERSECCIONES**
 Escala **1/1.000** Plano N° **3.3** Hoja **1 de 1**


Autores del Proyecto **IVA LEYING**
 Mónica de Sebastián Ferrero
 Ingeniera de Caminos, C. y P.

Director del Proyecto **GRUPO G.Y.C. Gesturbe, s.l.**
 Jose M. Miquel Alcañiz
 Ingeniero de Caminos, C. y P.

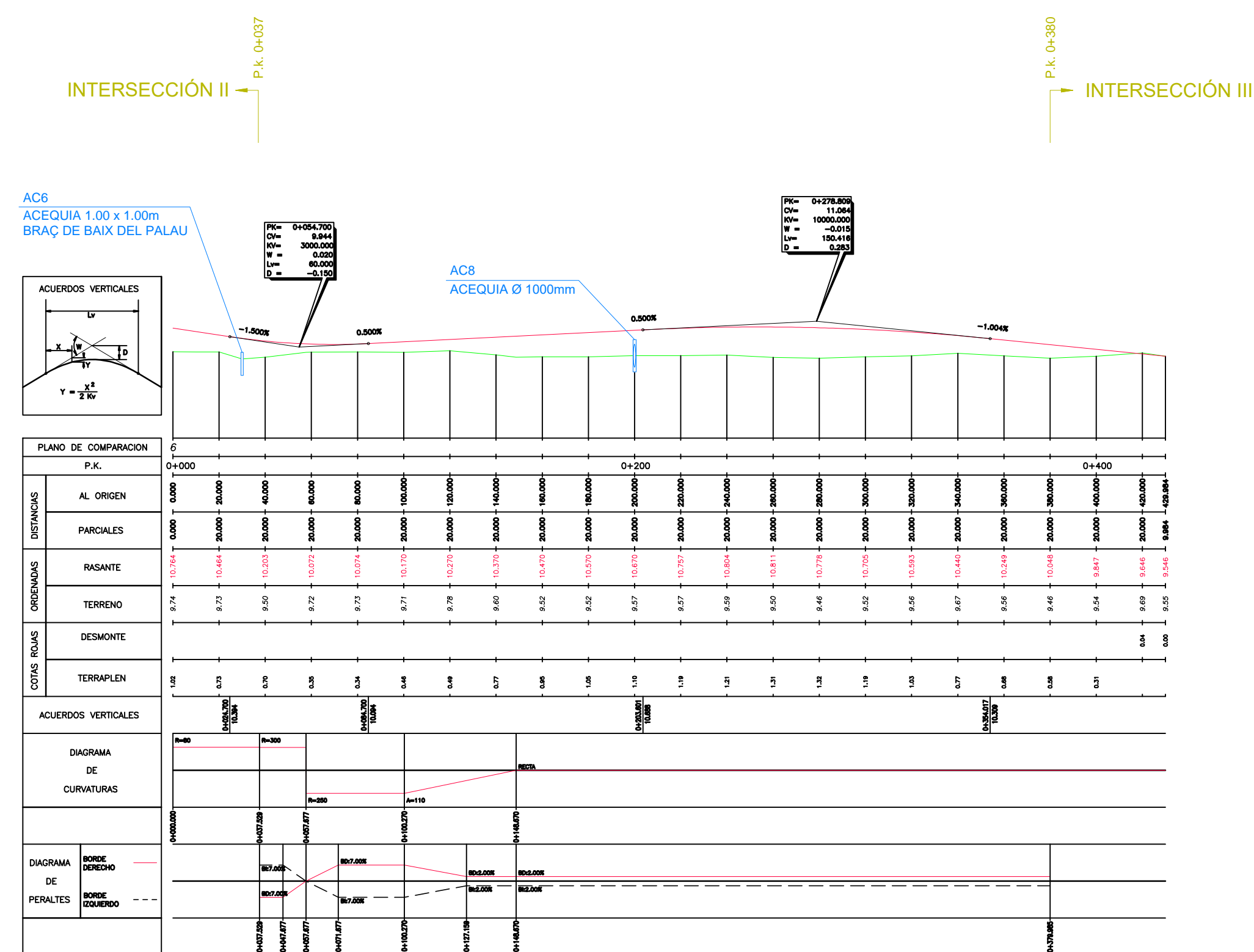
Promotor **SANT GREGORI URBANIZACIÓN GOLF SANT GREGORI S.A.**

Este documento es copia de su original. Su utilización total o parcial, sin consentimiento expreso de la G.Y.C. y P. requerirá la expresa autorización expresa, quedando en todo caso prohibida cualquier modificación o alteración del mismo.

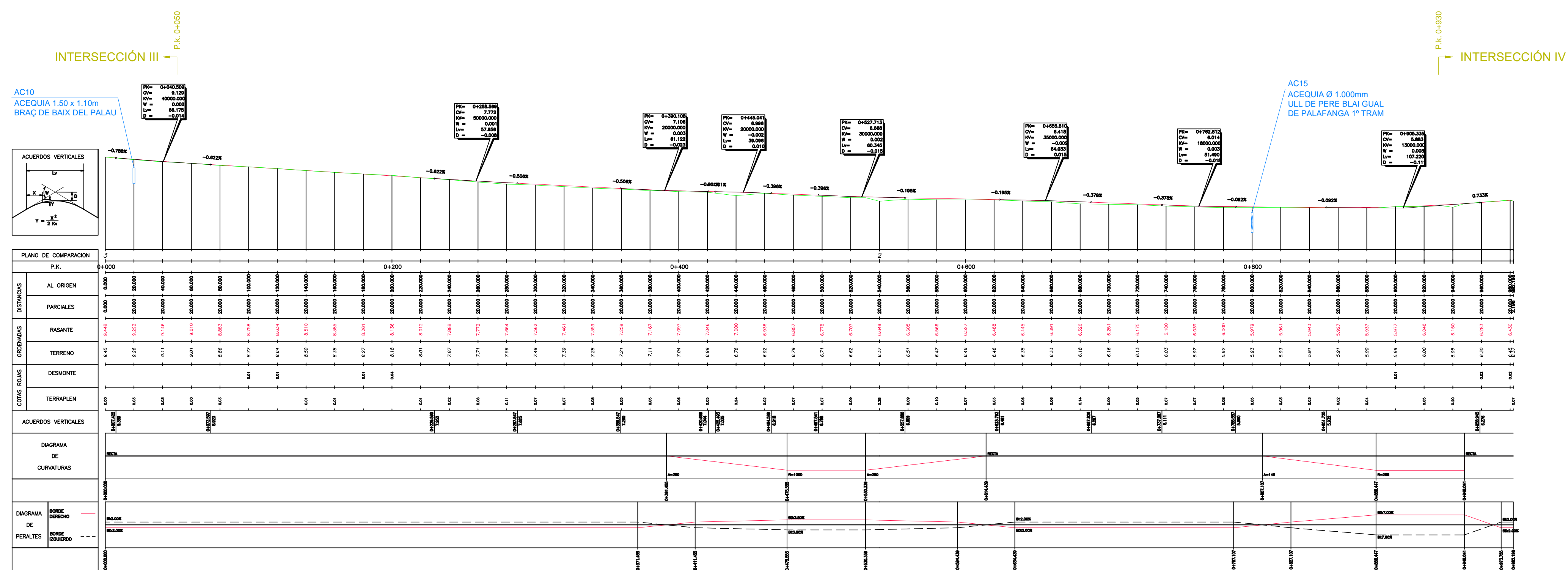
EJE 1.1 (TRONCO 1-2)



EJE 2.7 (TRONCO 2-3)



EJE 3.3 (TRONCO 3-4)



Proyecto **GOLF SANT GREGORI**

PROYECTO DE URBANIZACIÓN

Marzo de 2005

Plano **PERFIL LONGITUDINAL. TRONCO.**

Escala **EH: 1/2000 EV: 1/200**

Plano N° **3.4.1**

Hoja **1 de 1**

Autores del Proyecto



Mónica de Sebastián Ferrero
Ingeniera de Caminos, C. y P.

Director del Proyecto



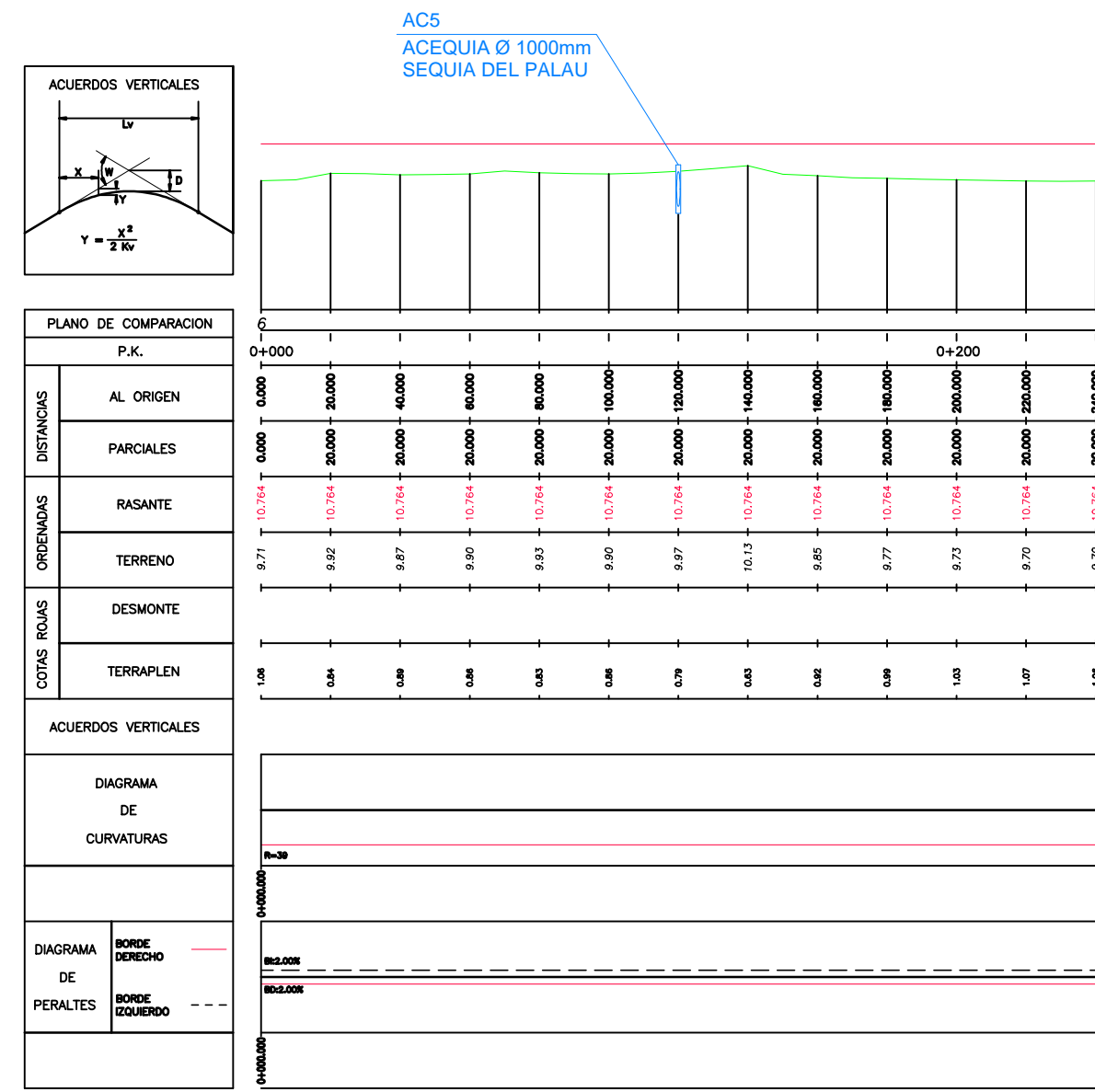
Jose M. Miguel Alcañiz
Ingeniero de Caminos, C. y P.

Promotor

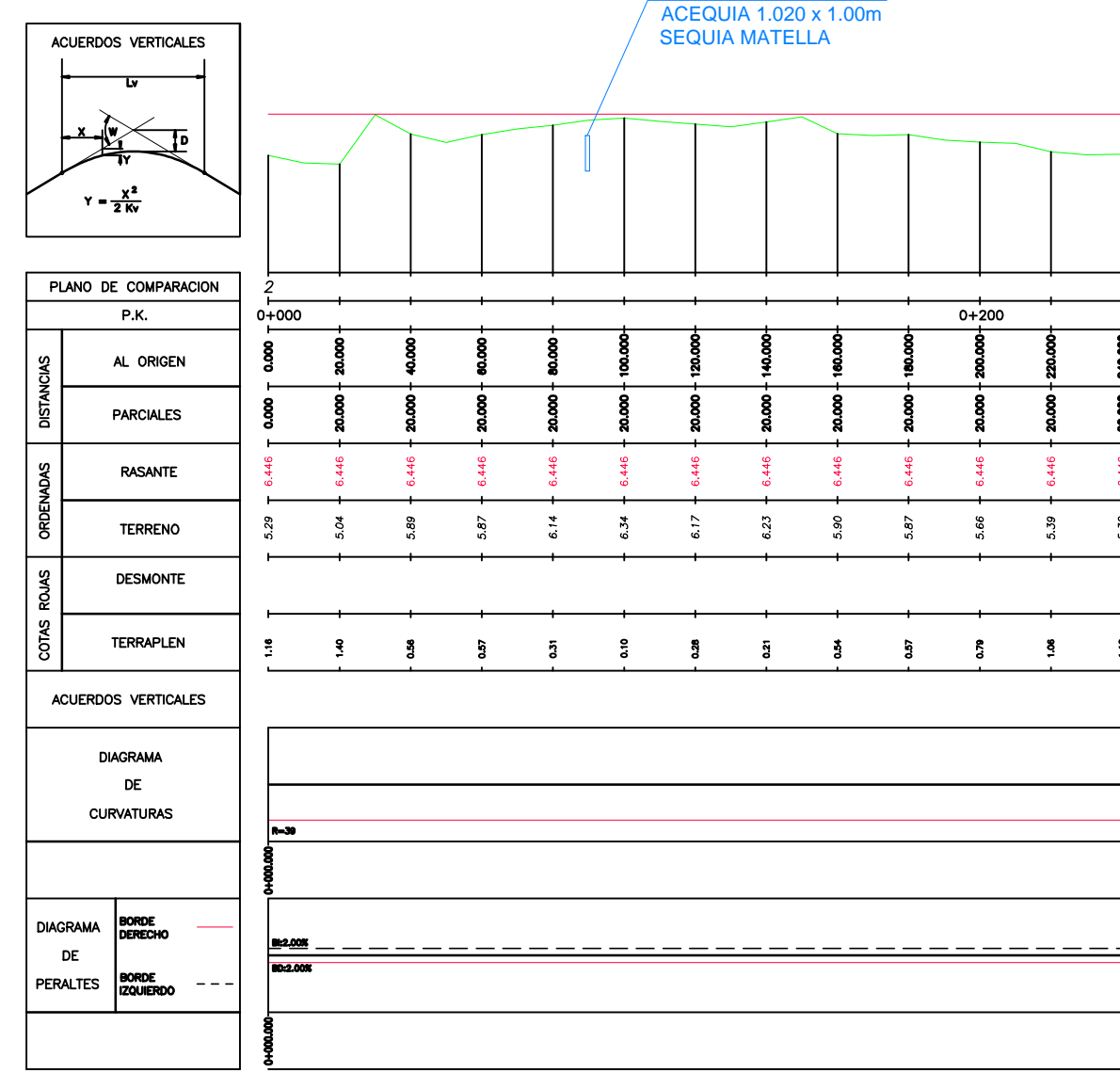


Este documento es copia de su original. Su utilización fuera y por sí misma, sin consentimiento expreso, quedando en todo caso prohibida cualquier modificación unilateral del mismo.

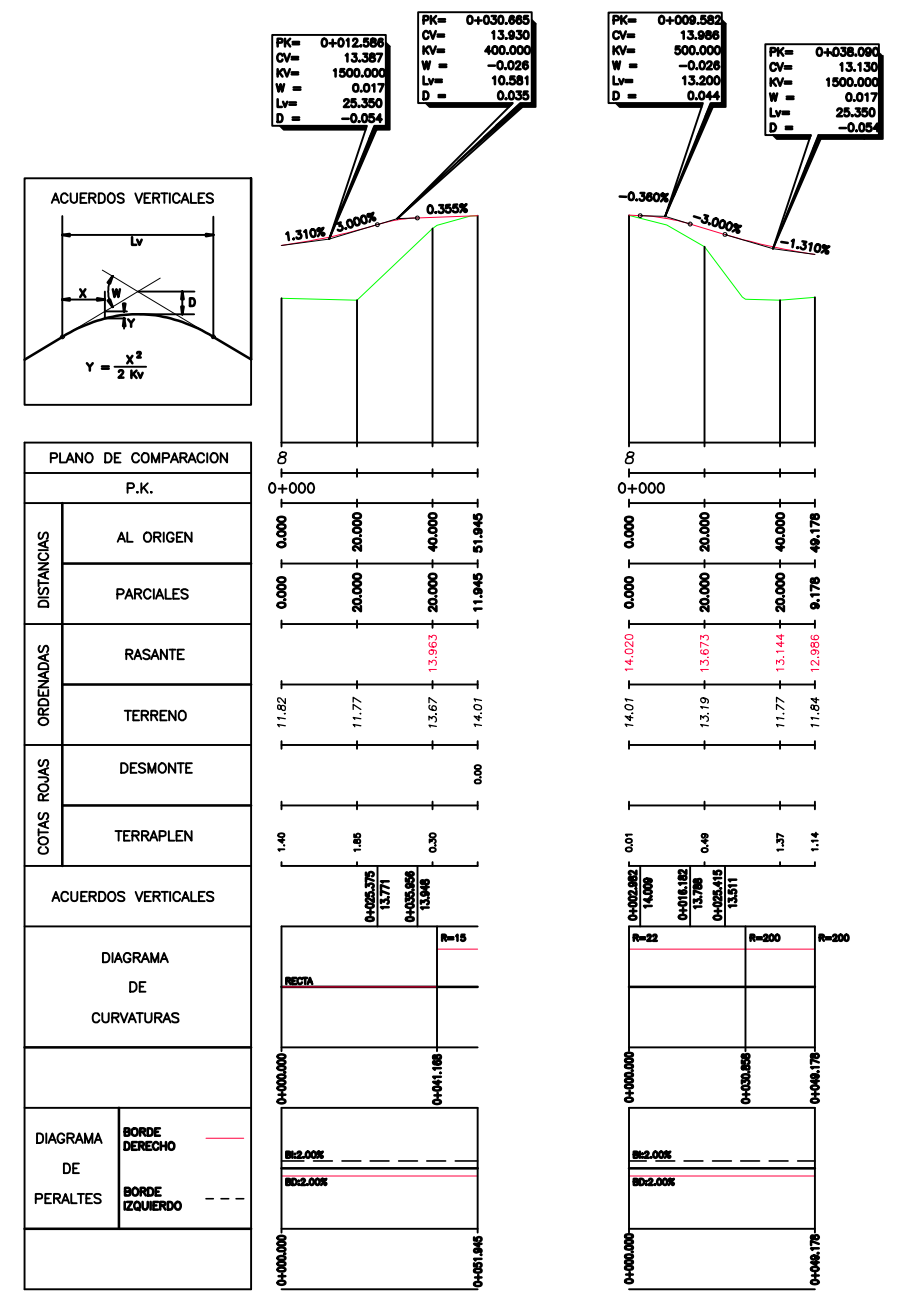
INTERSECCIÓN II
EJE 2 (ROTONDA 2: PROYECTADA)



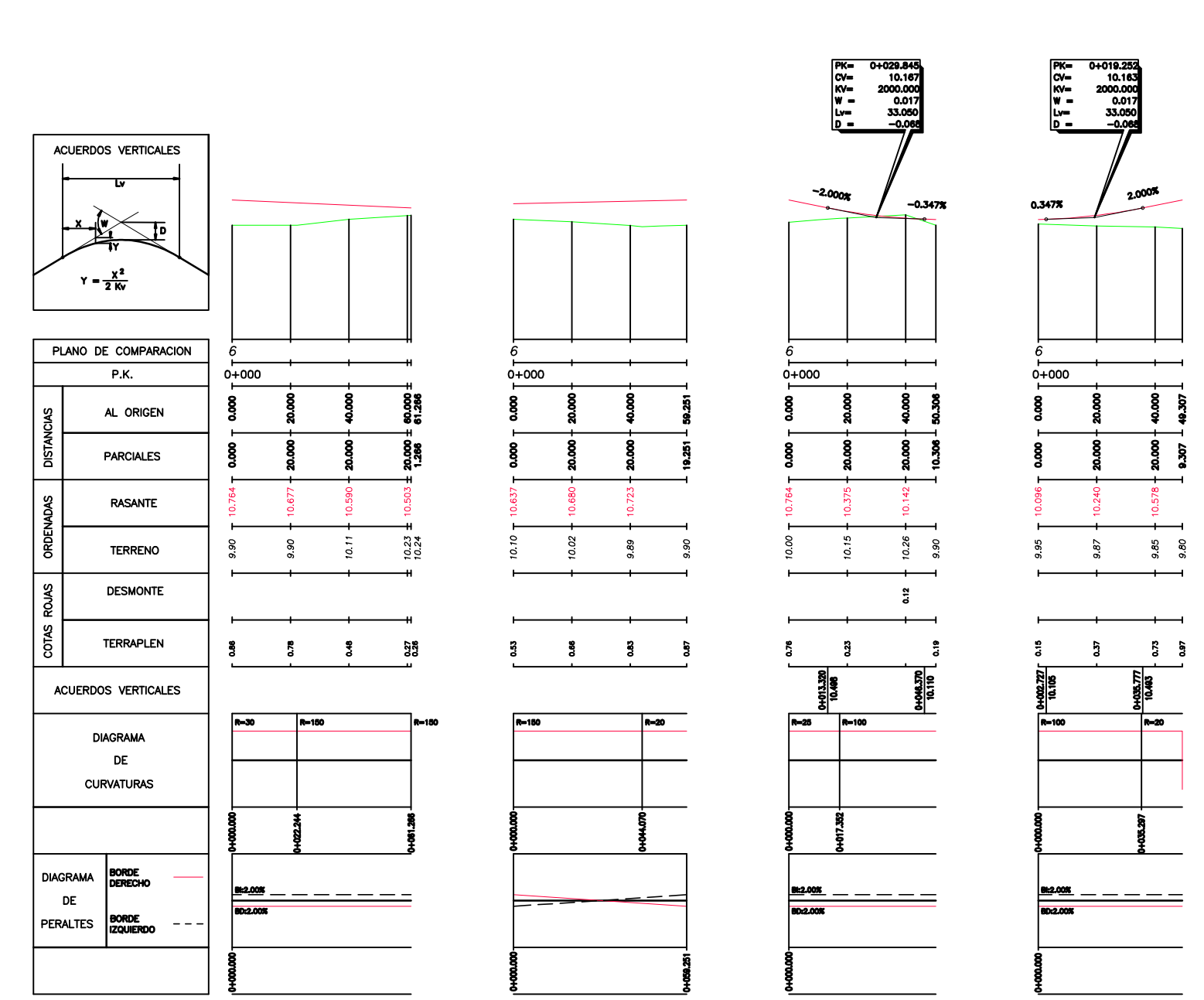
INTERSECCIÓN IV
EJE 4 (ROTONDA 4: PROYECTADA)



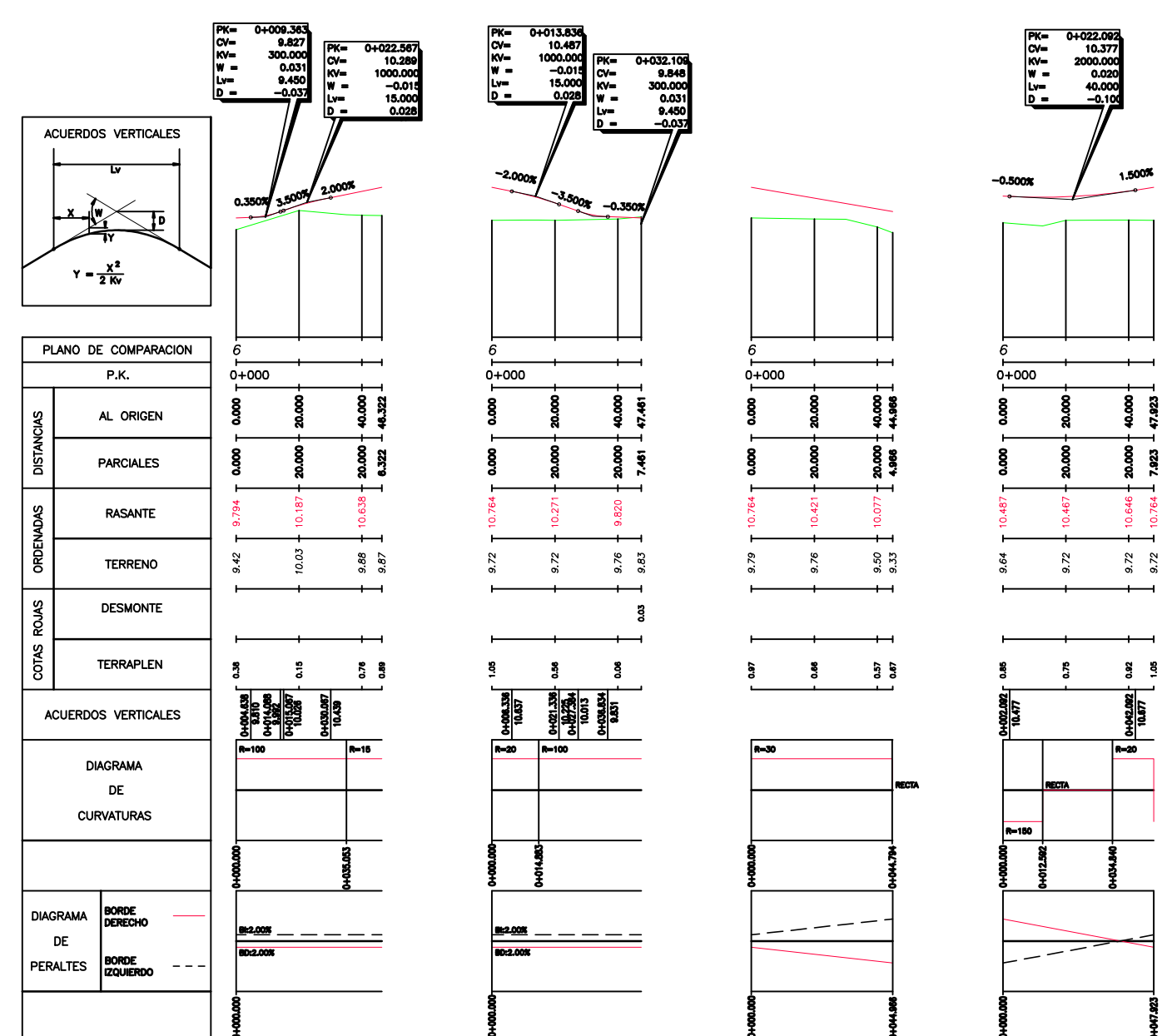
INTERSECCIÓN I
EJE 1.2 EJE 1.3



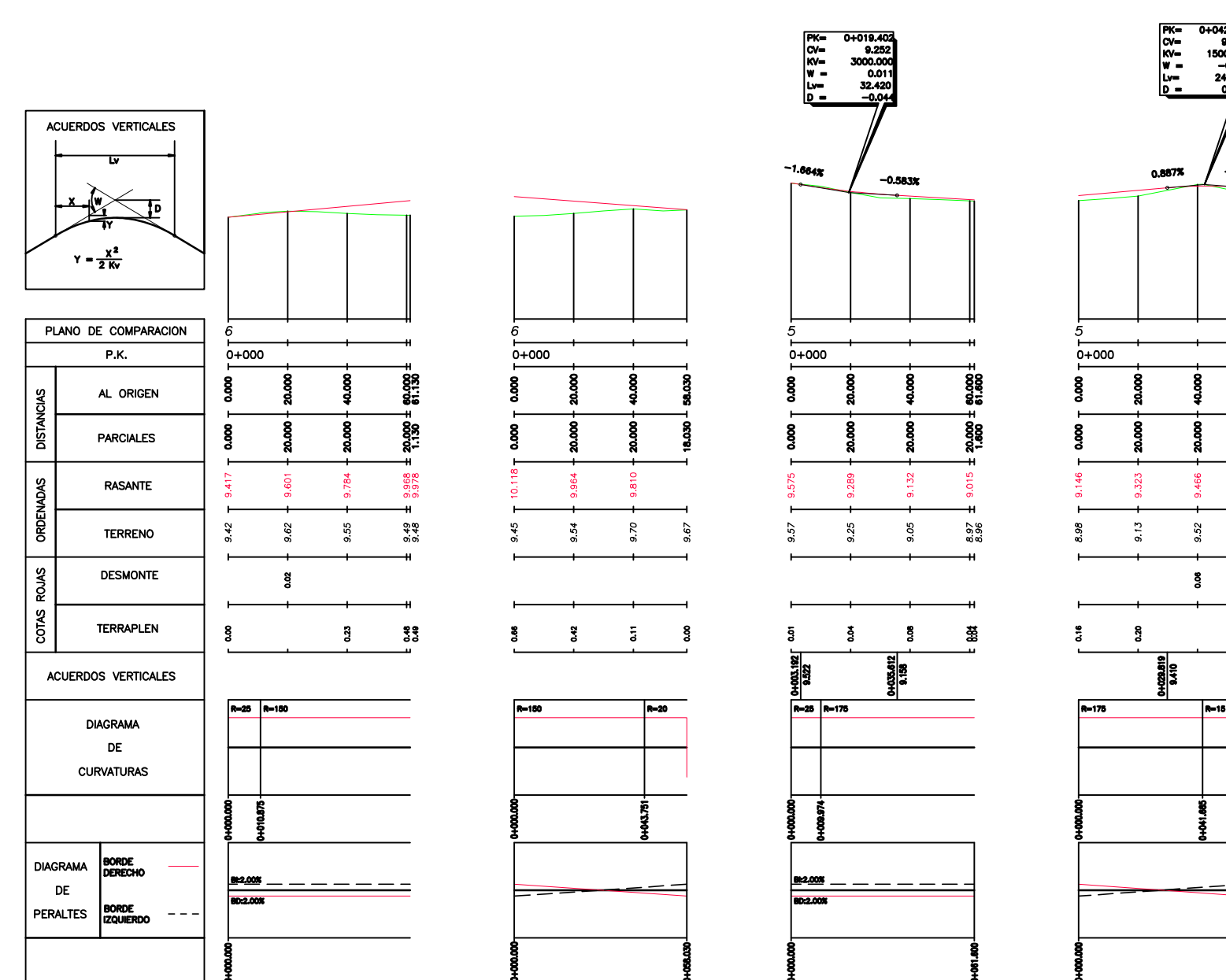
INTERSECCIÓN II
EJE 2.1 EJE 2.2 EJE 2.3 EJE 2.4



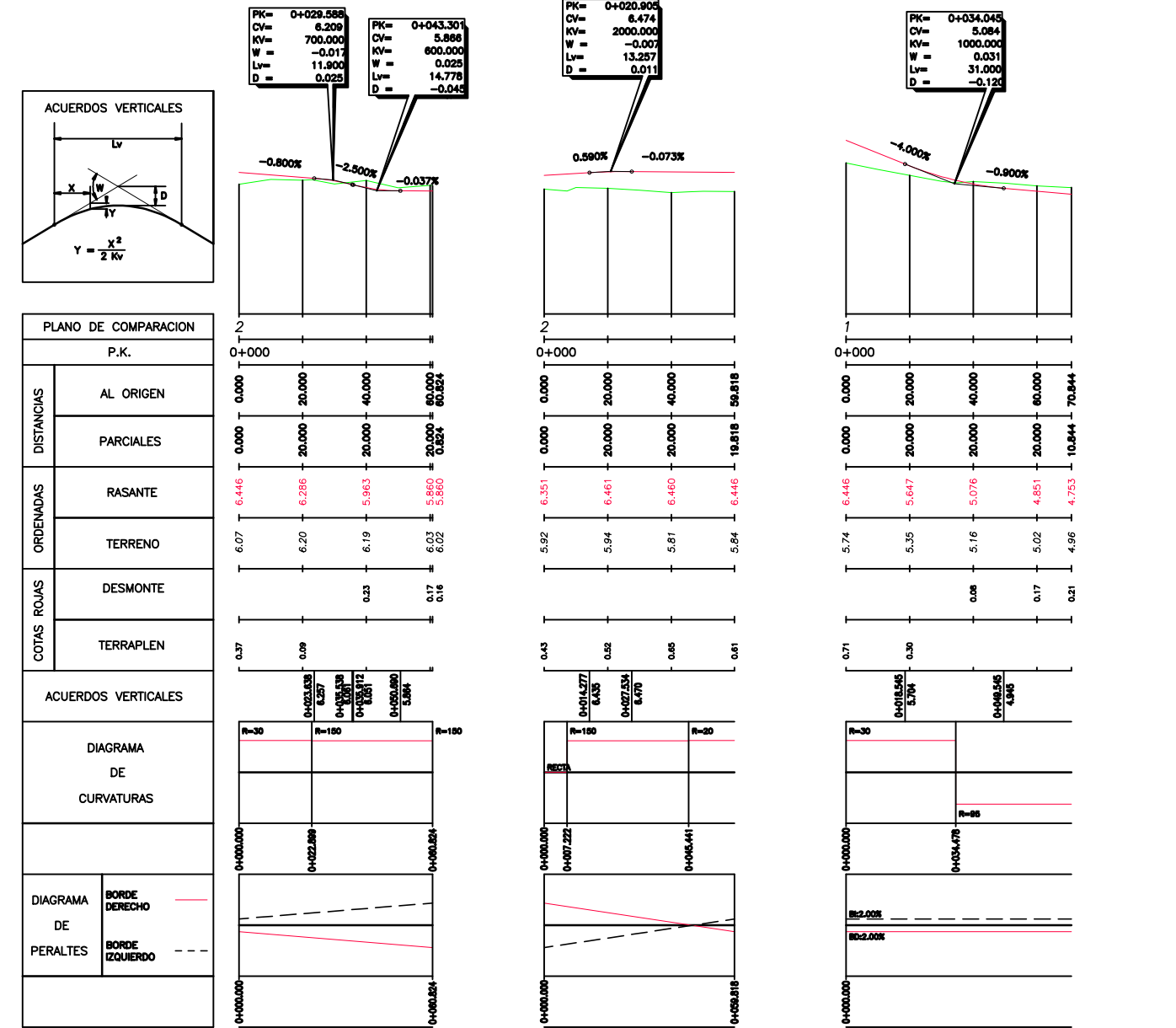
INTERSECCIÓN II
EJE 2.5 EJE 2.6 EJE 2.8 EJE 2.9



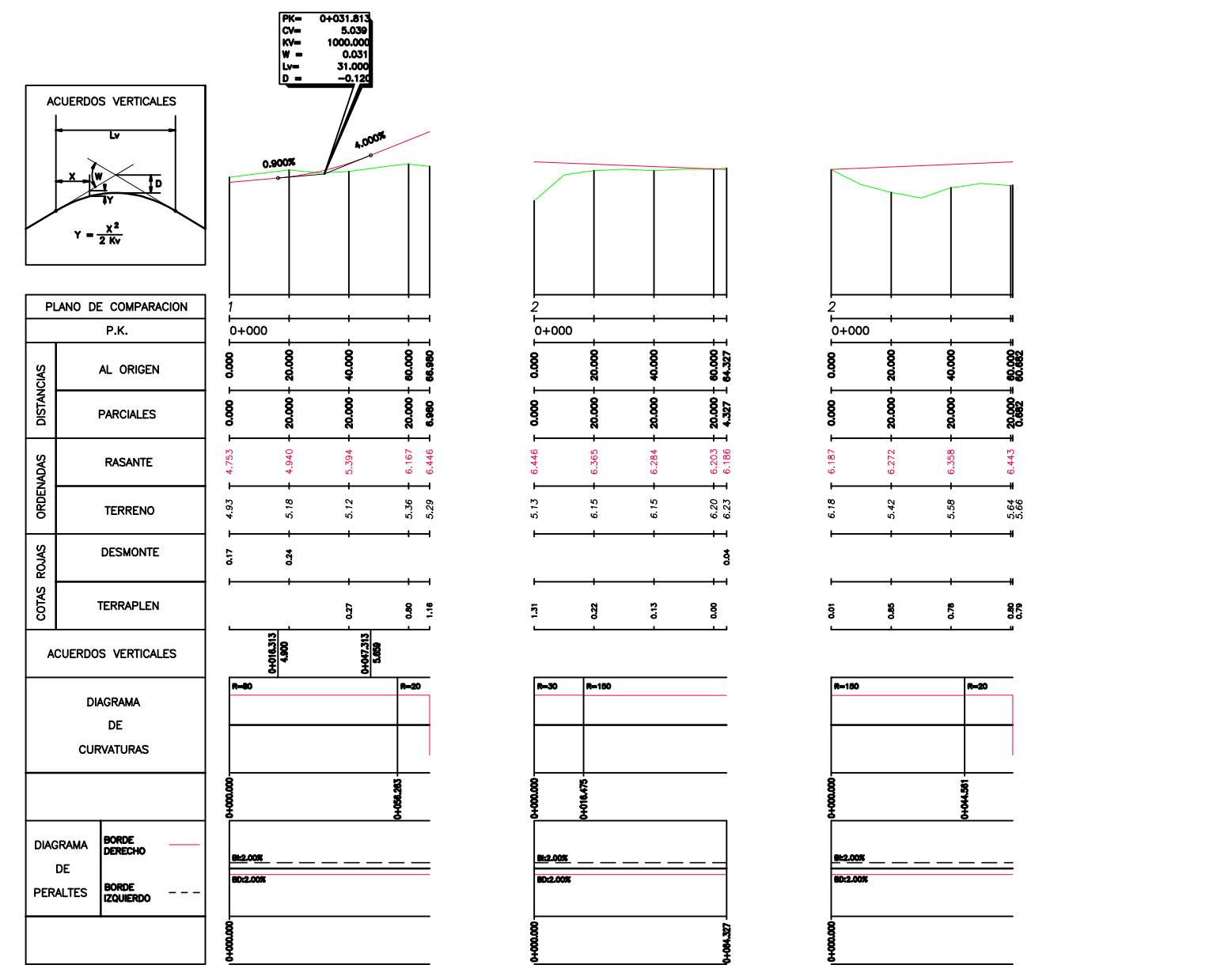
INTERSECCIÓN III
EJE 3.1 EJE 3.2 EJE 3.4 EJE 3.5



INTERSECCIÓN IV
EJE 4.1 EJE 4.2 EJE 4.3


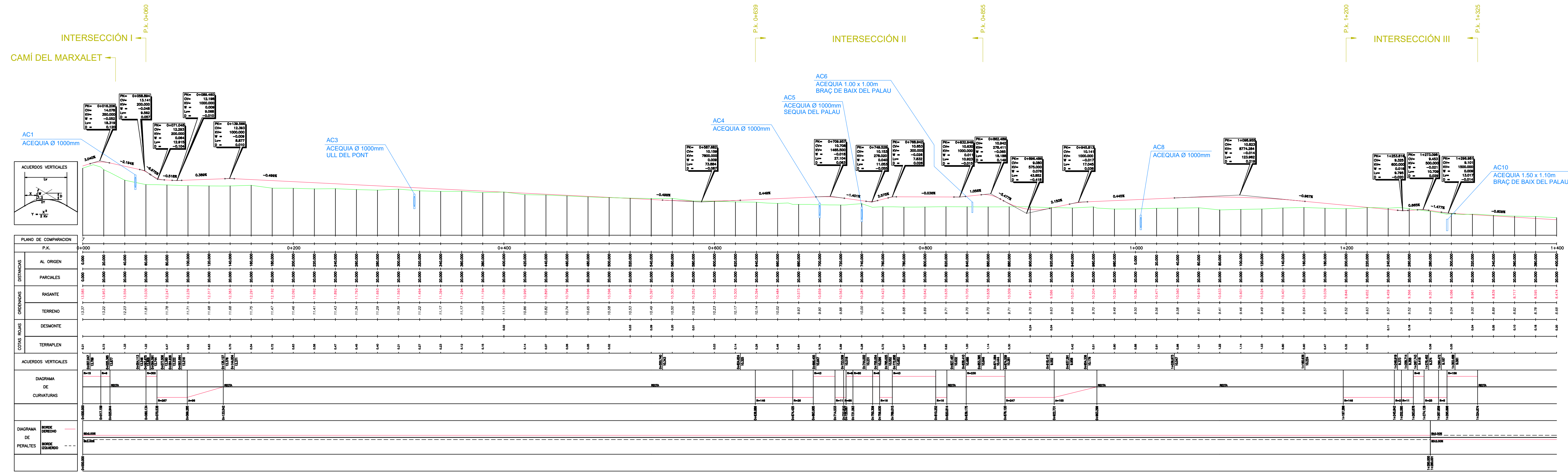


INTERSECCIÓN IV
EJE 4.4 EJE 4.5 EJE 4.6



Burriana carretera\05PConstrucción\02Planos\03-4-2Plongint.dwg

Burriana carretera \05PConstrucción\02Planos\03-4-3PlongCbici.dwg

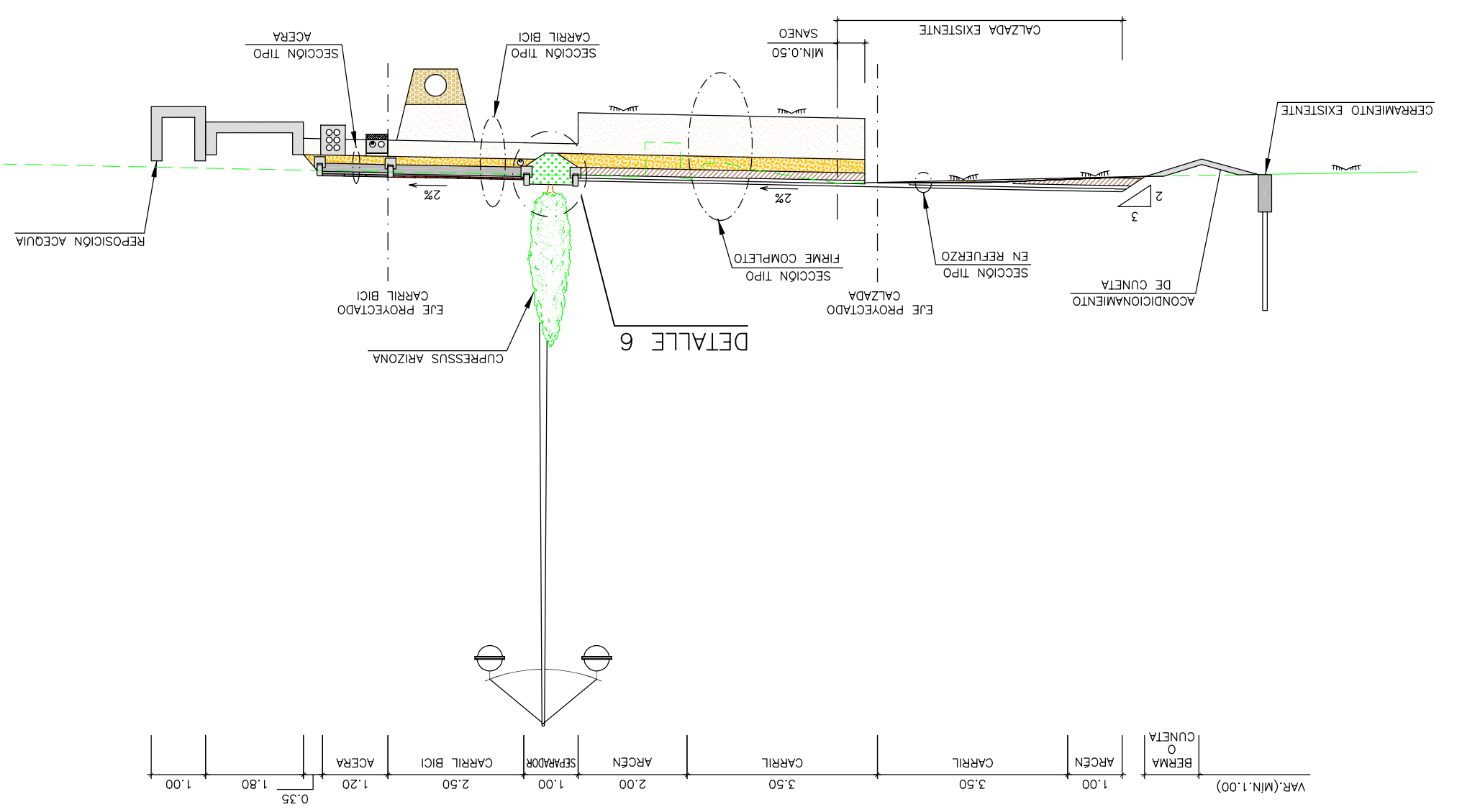
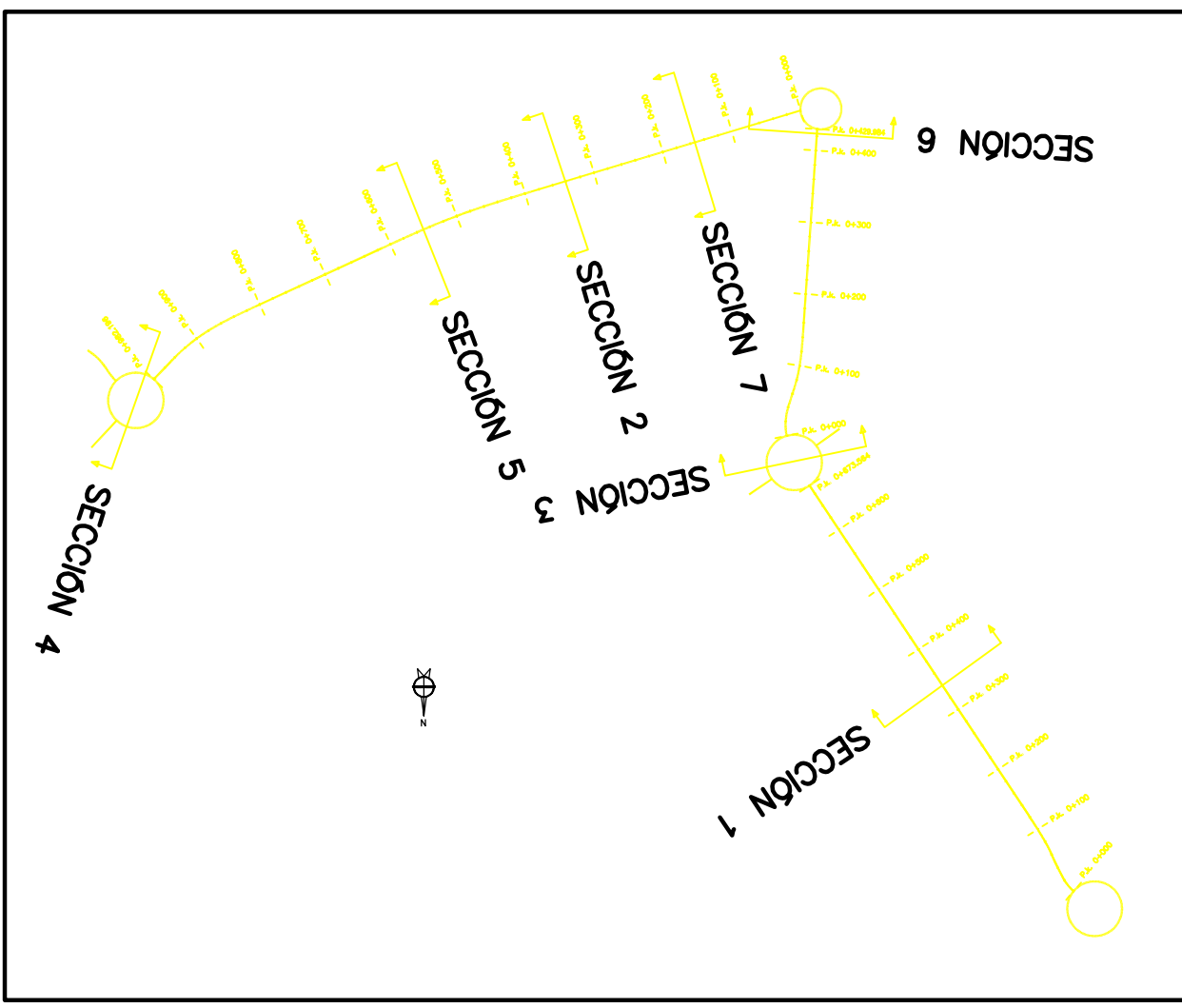


MAGNIFICO AYUNTAMIENTO DE BURRIANA

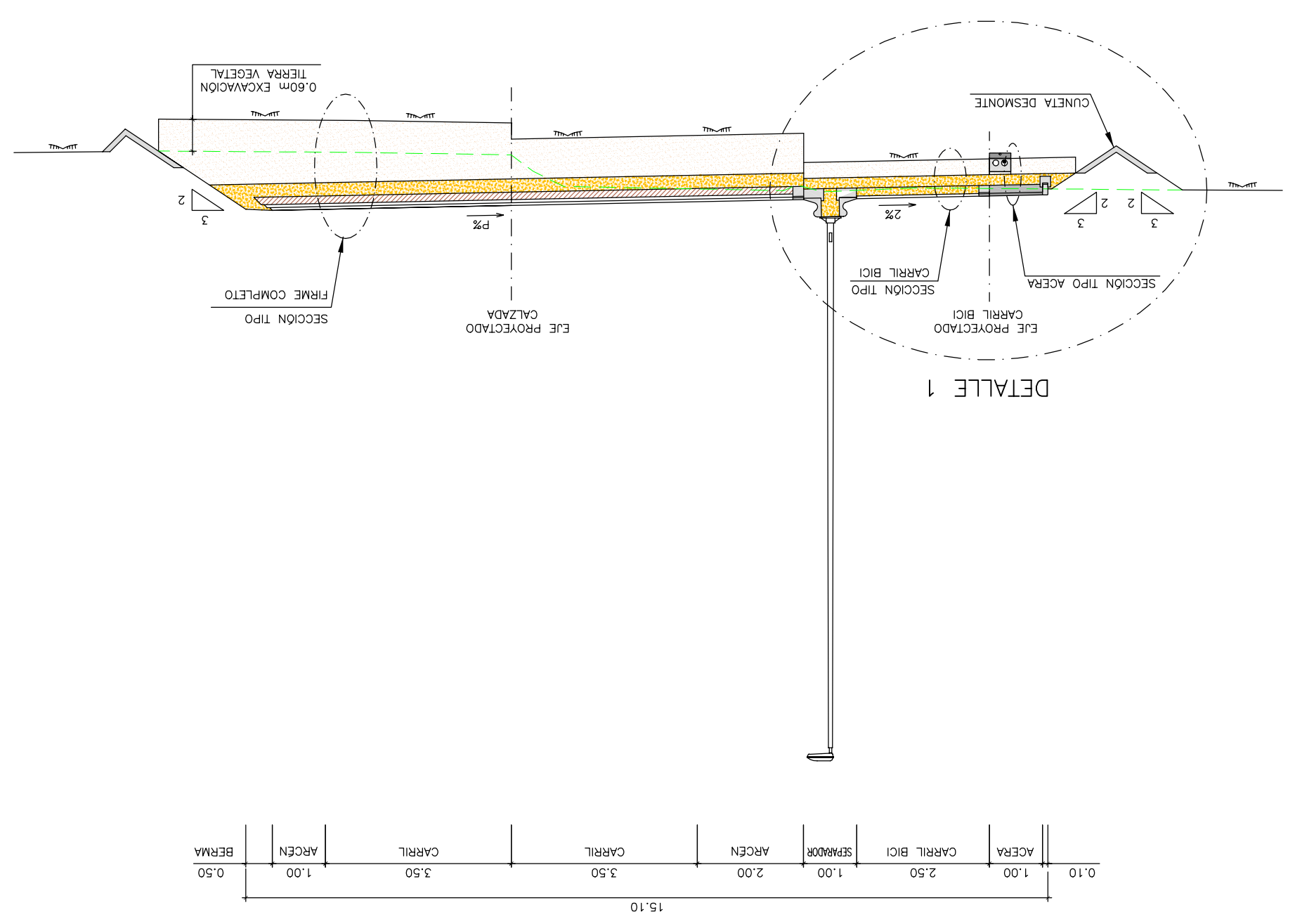
Proyecto: **GOLF SANT GREGORI**
 Proyecto de URBANIZACION
 Marzo de 2005

Planos: **SECCIONES TIPO.**
 Escala: 1/100
 Plano Nº 4
 Hoja 1 de 4

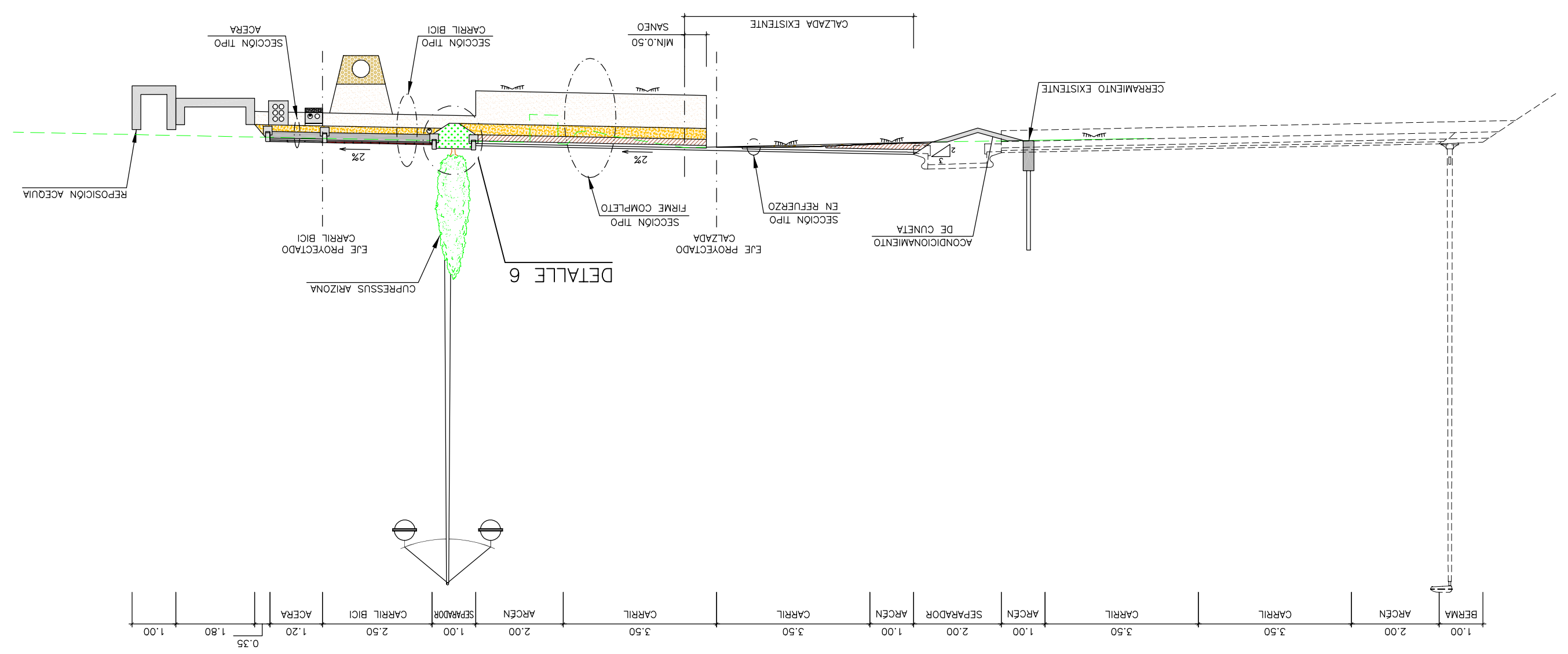
Autores: **IVA LEVING**
 Director del Proyecto: **G.Y.C. Gesturbe, s.l.**
 Promotor: **URBANIZACION GOLF SANT GREGORI S.A.**



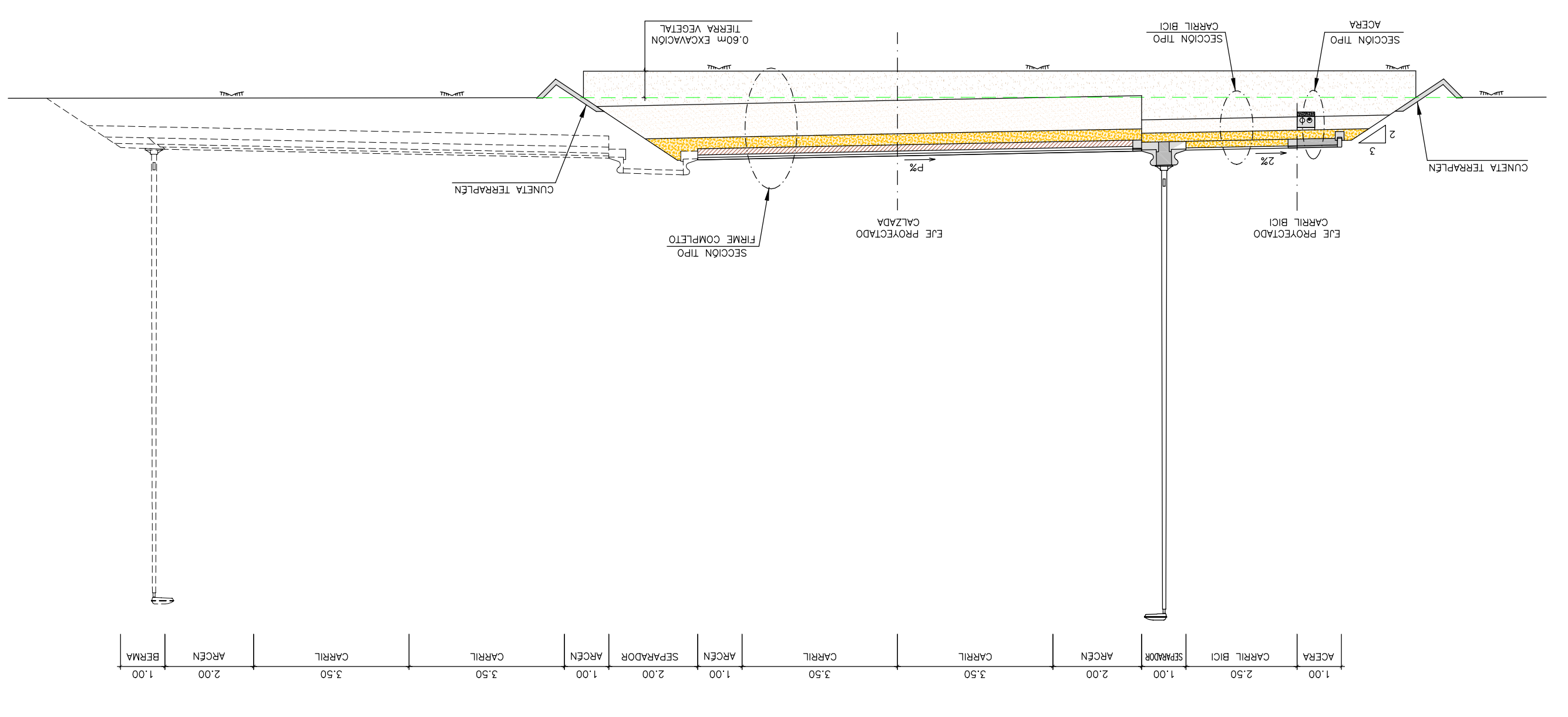
SECCION 2
TRAMO RECTO
SECCION CAMI DE LA COSSA



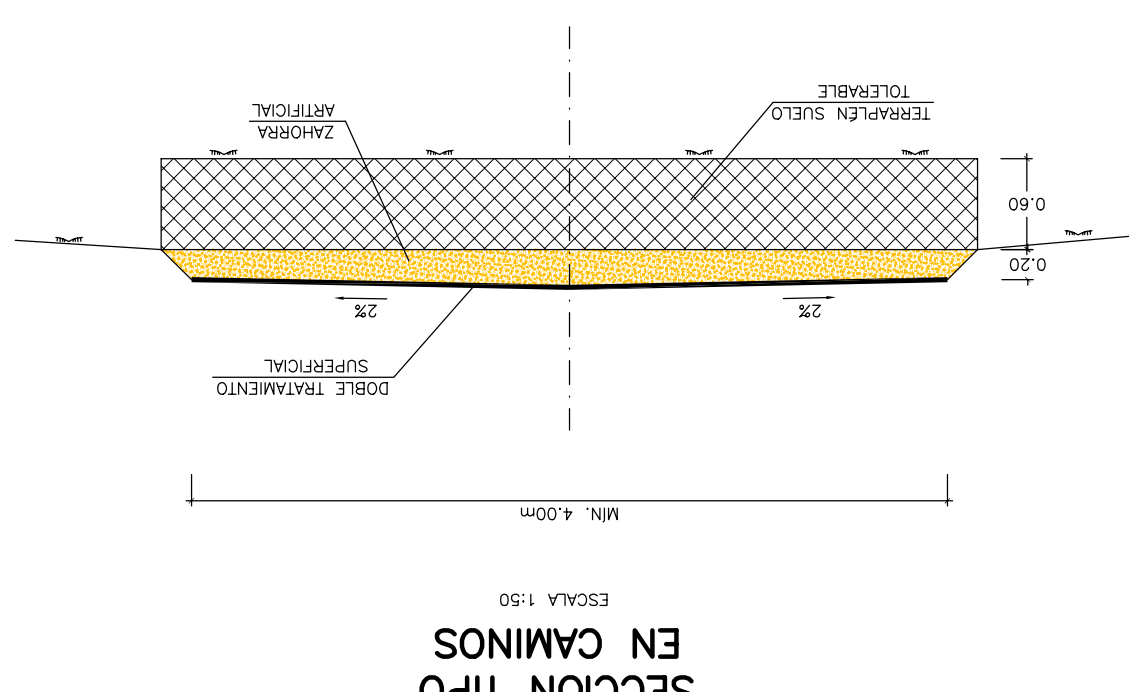
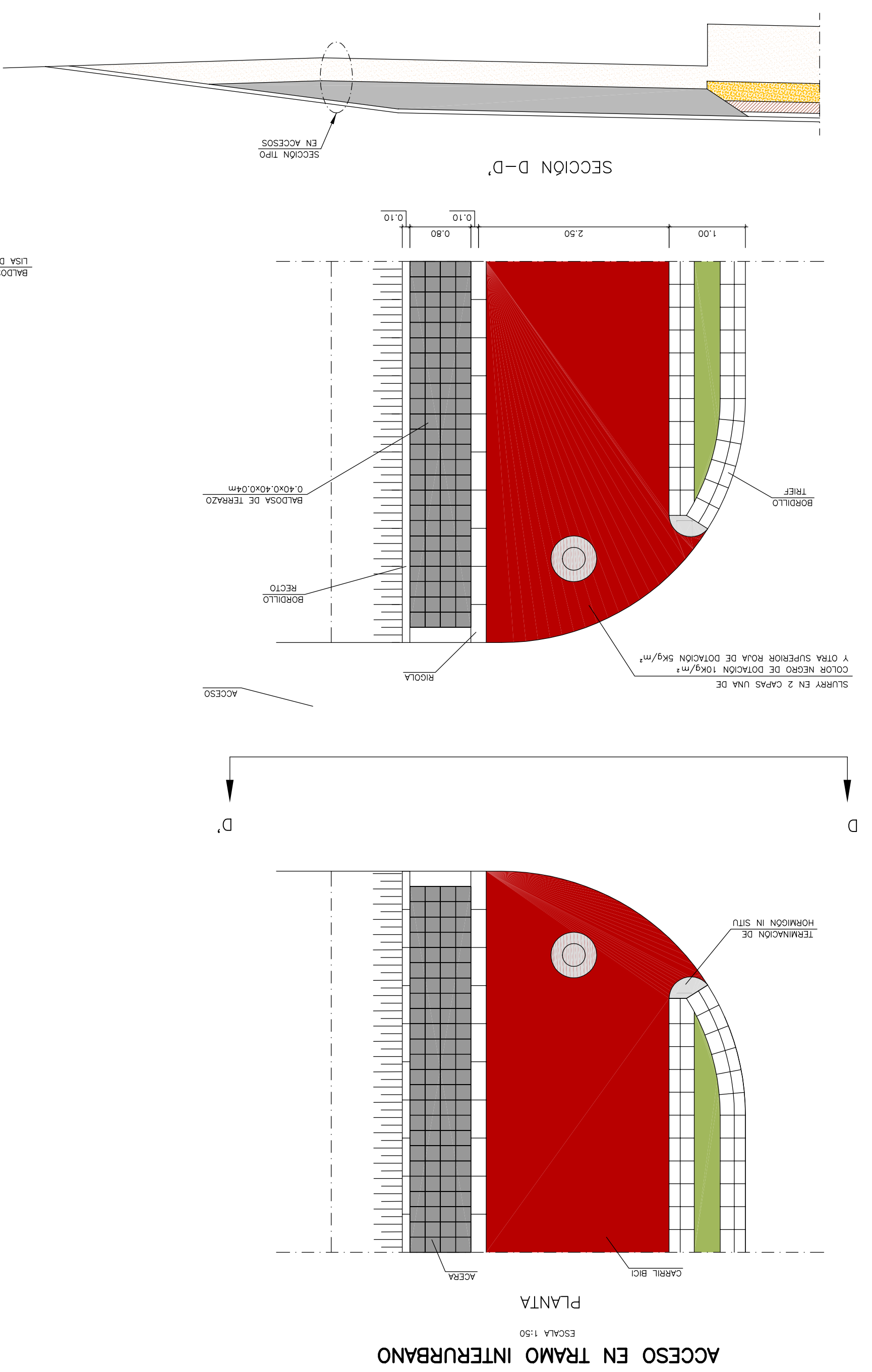
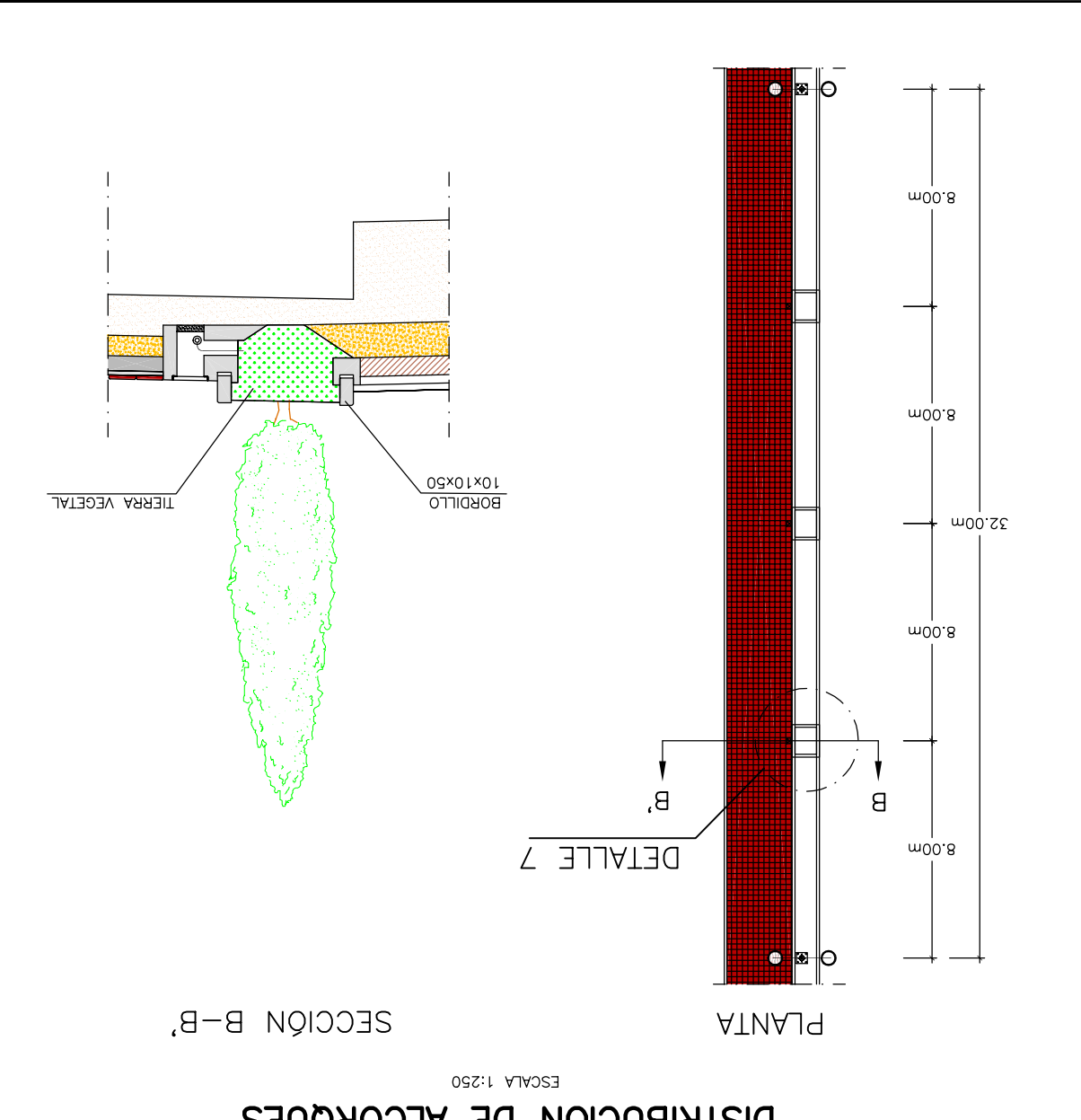
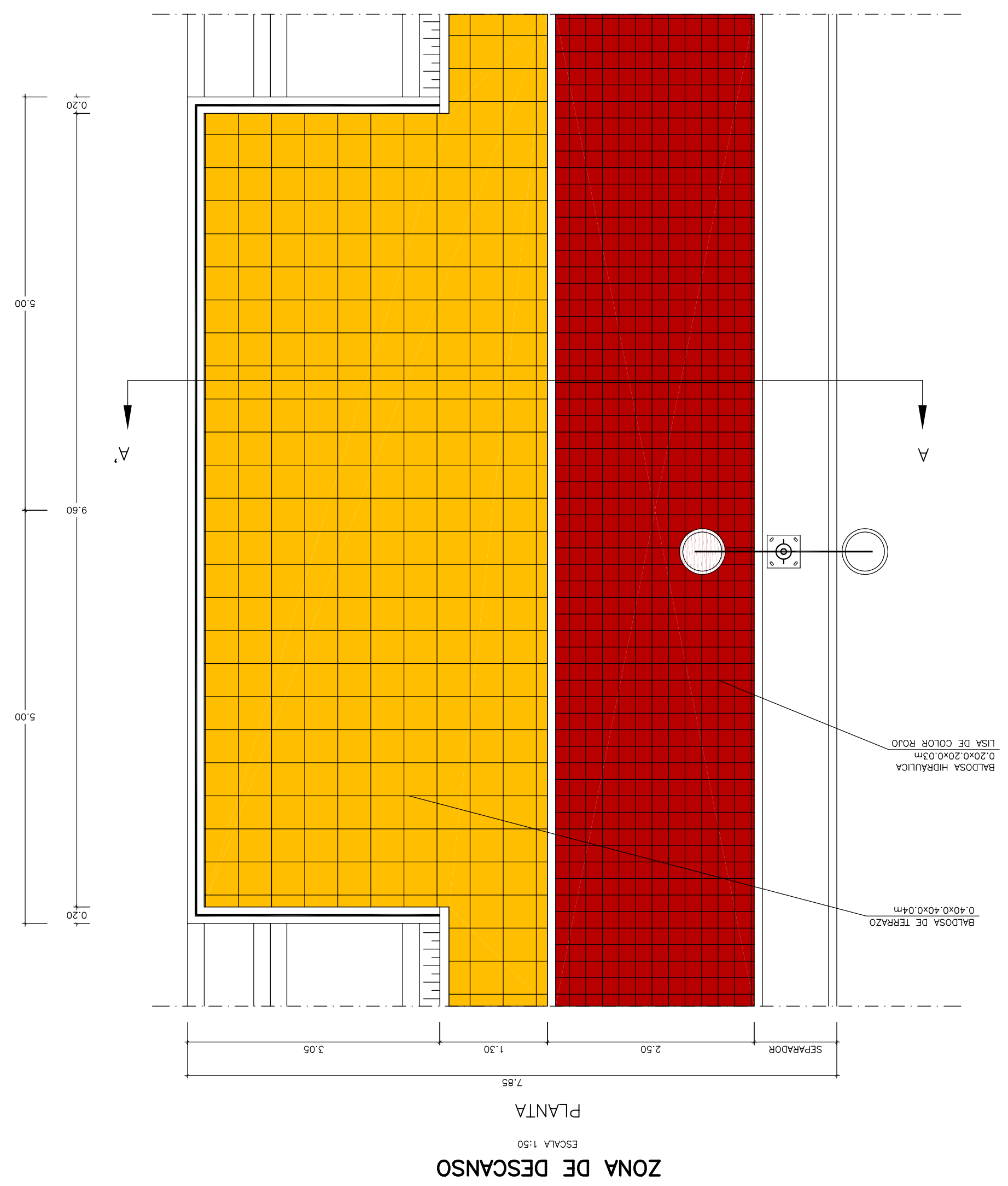
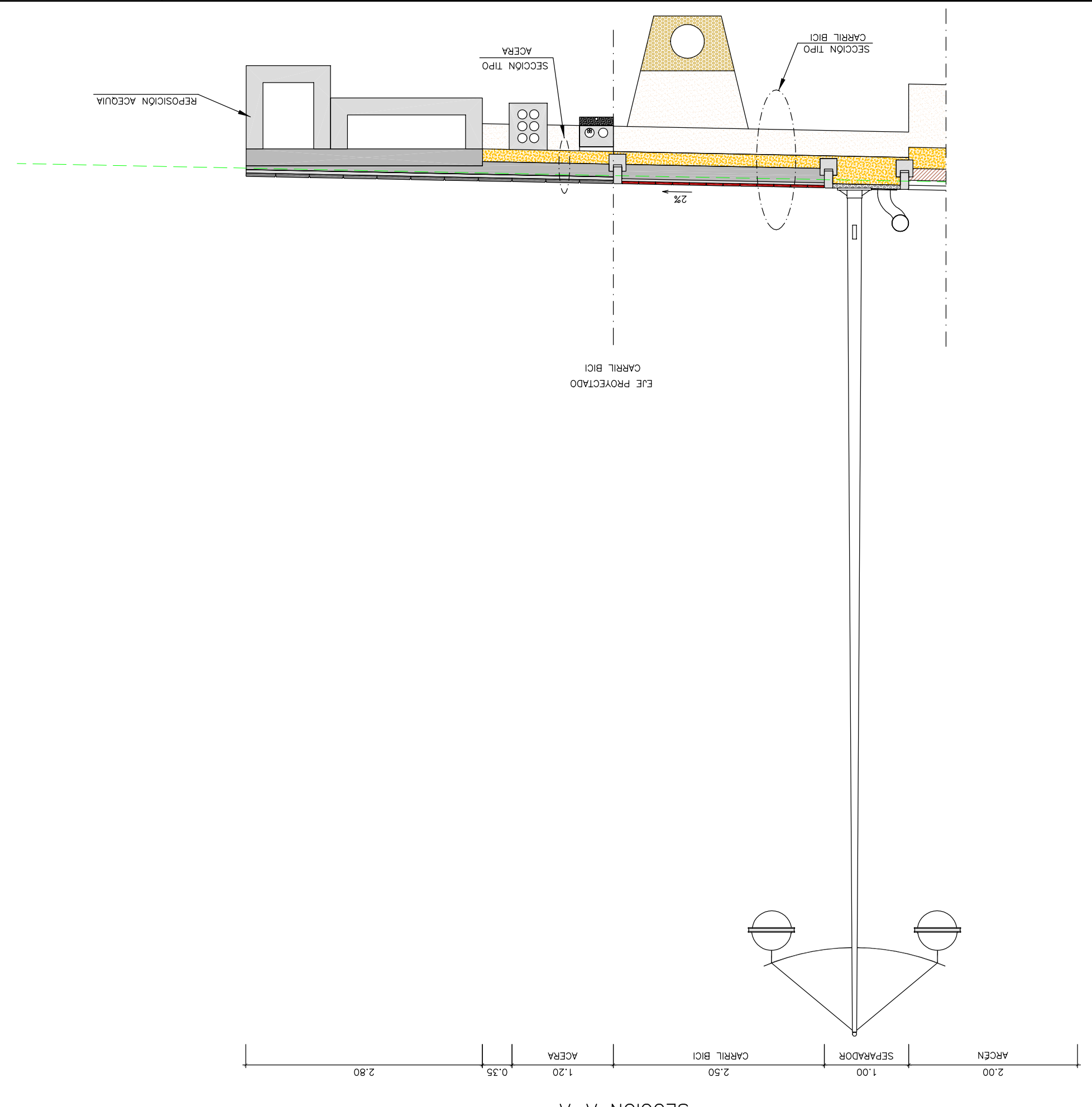
SECCION 1
TRAMO INTERURBANO



SECCION CAMI DE LA COSSA
TRAMO RECTO EN DESDOBLAMIENTO



SECCION TRAMO INTERURBANO
EN DESDOBLAMIENTO



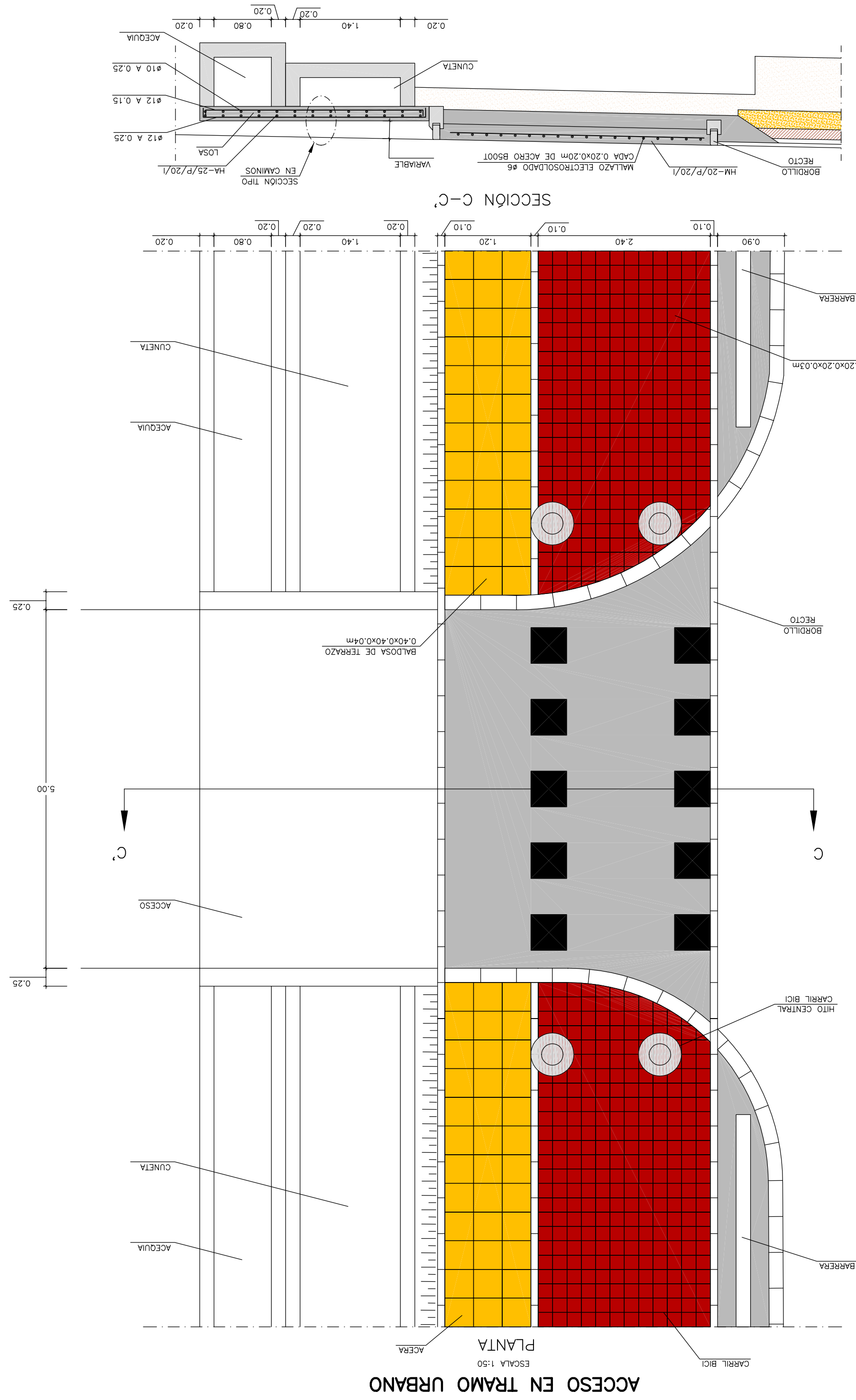
MAGNIFICO AVANTAJAMIENTO DE BURRIANA

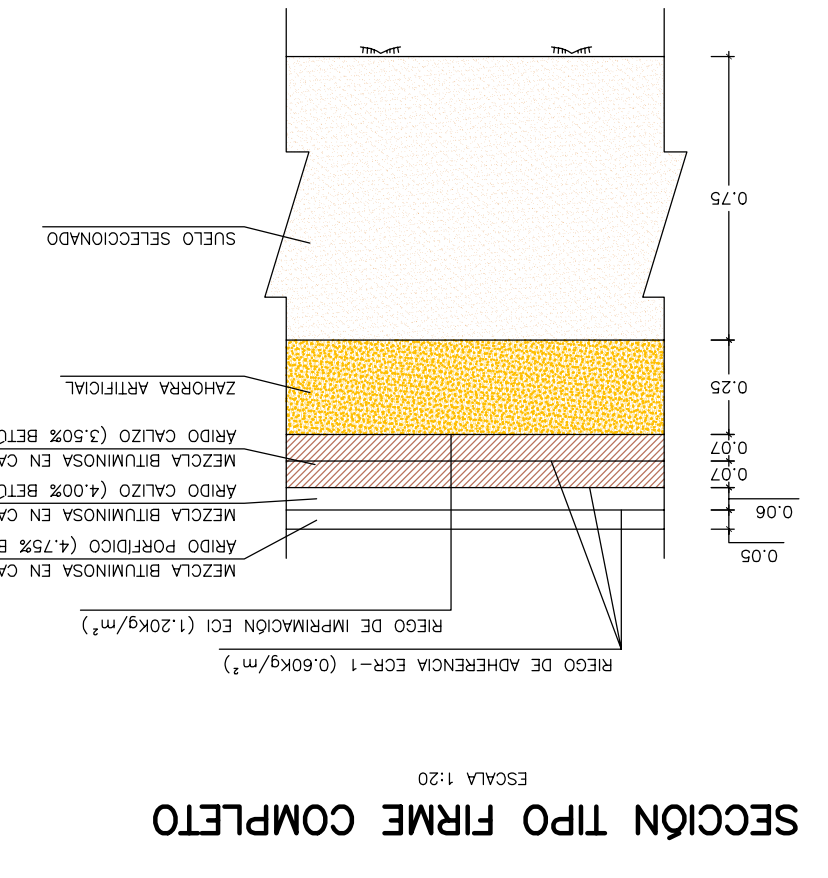
GOLF SANT GREGORI
PROYECTO DE URBANIZACION
Marzo de 2005

SECCIONES TIPO.

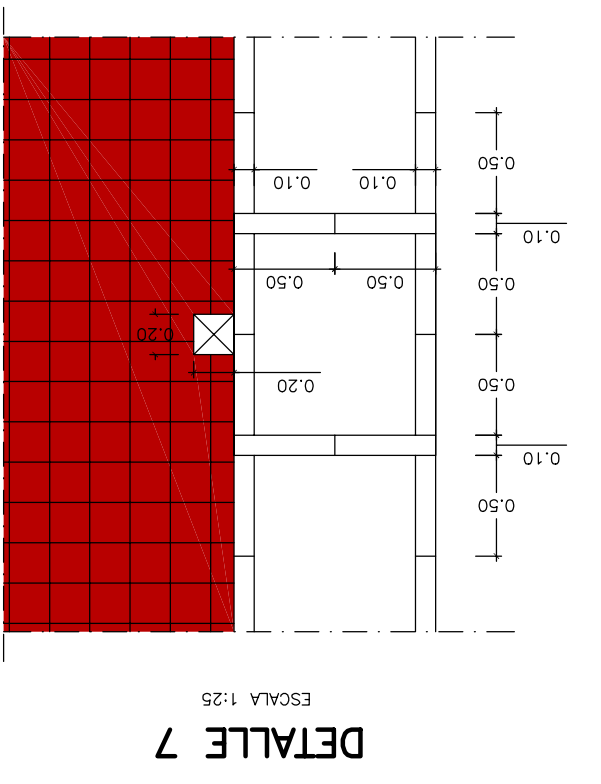
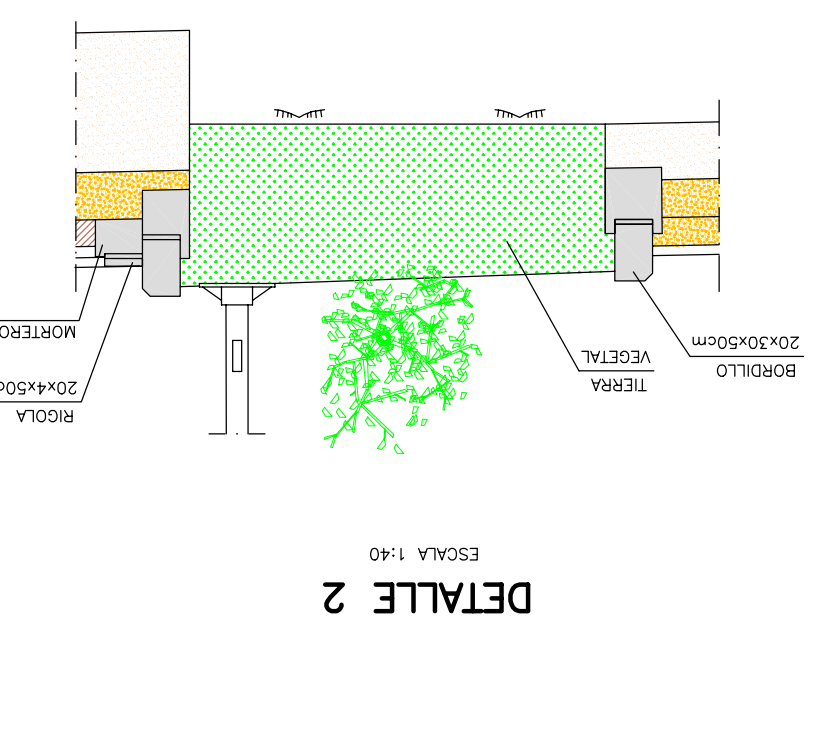
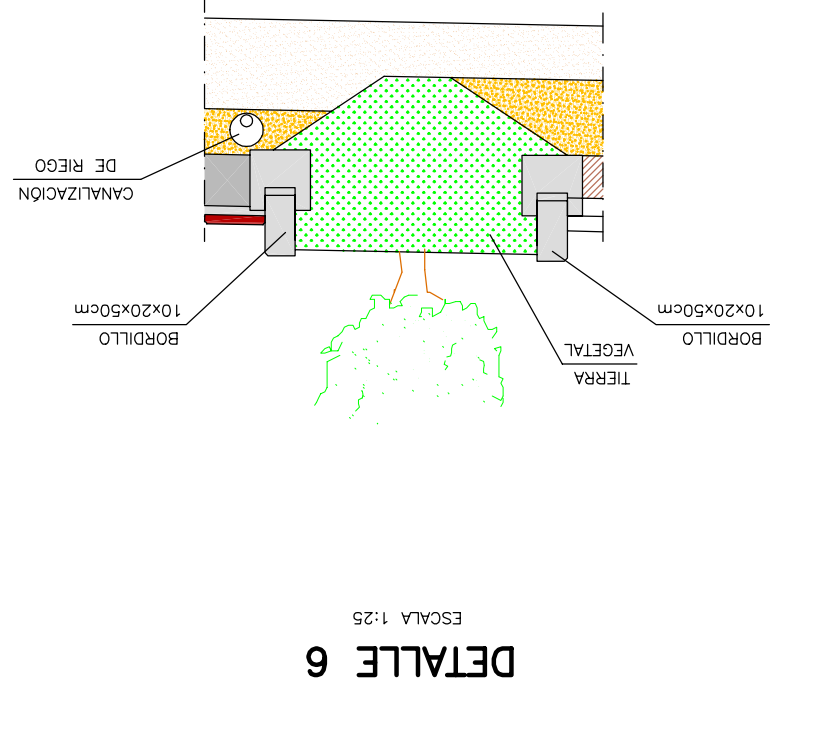
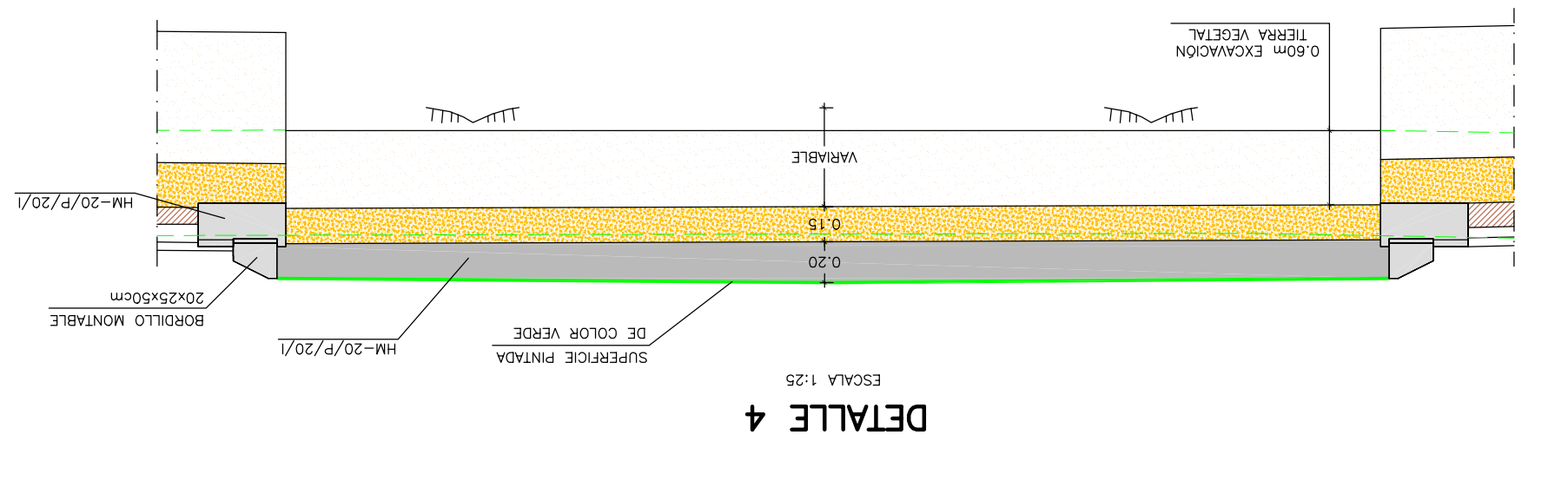
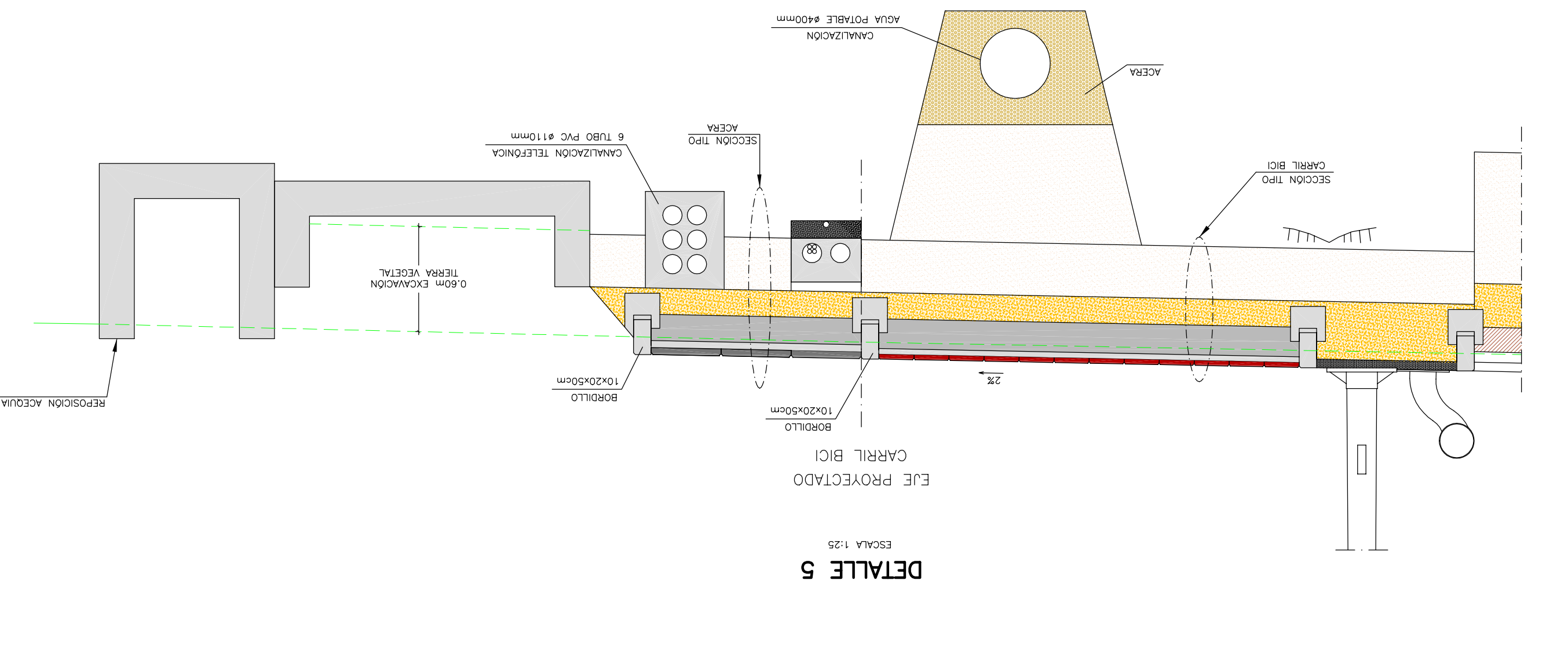
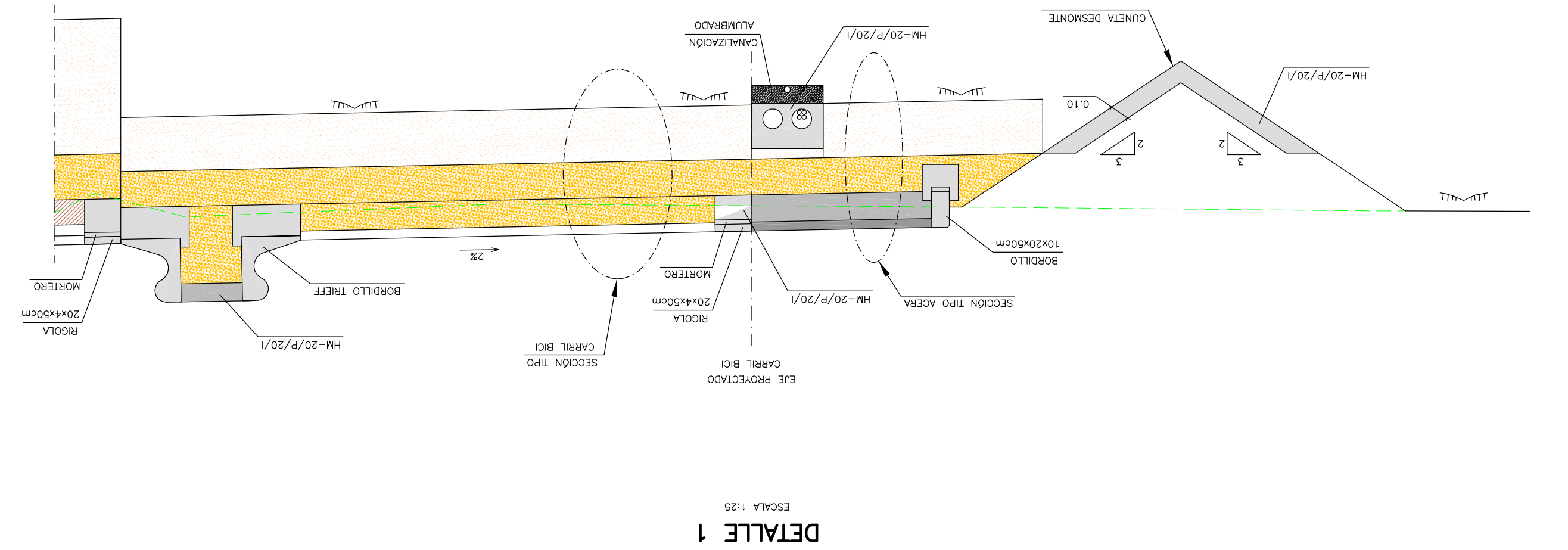
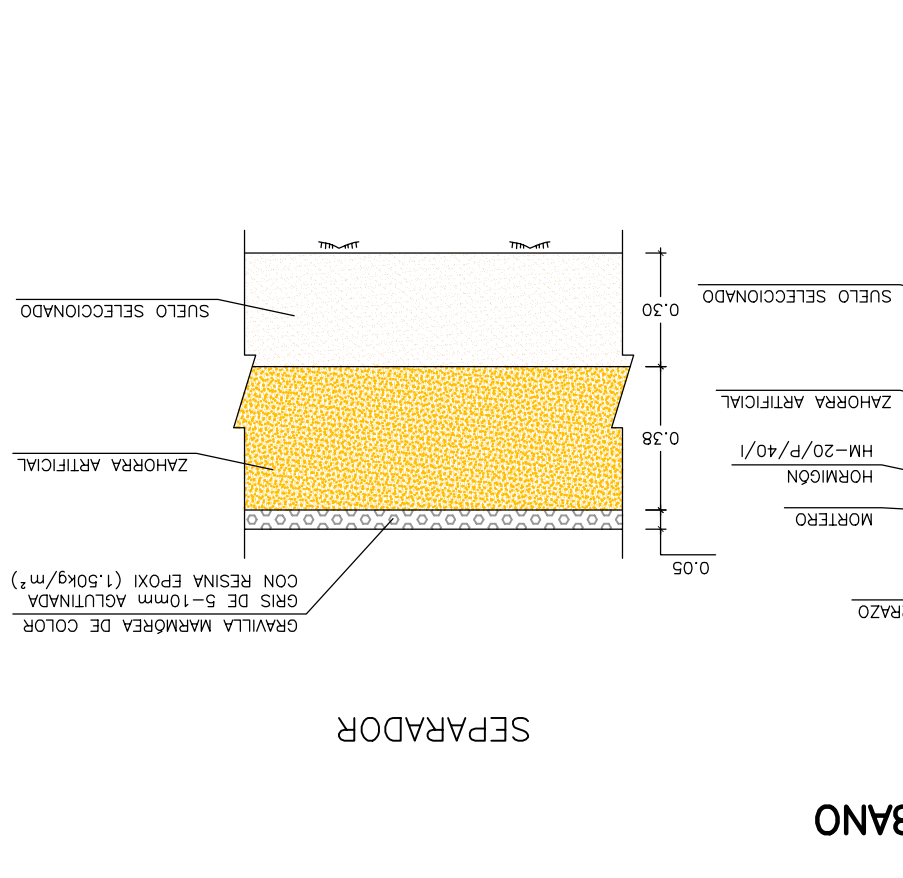
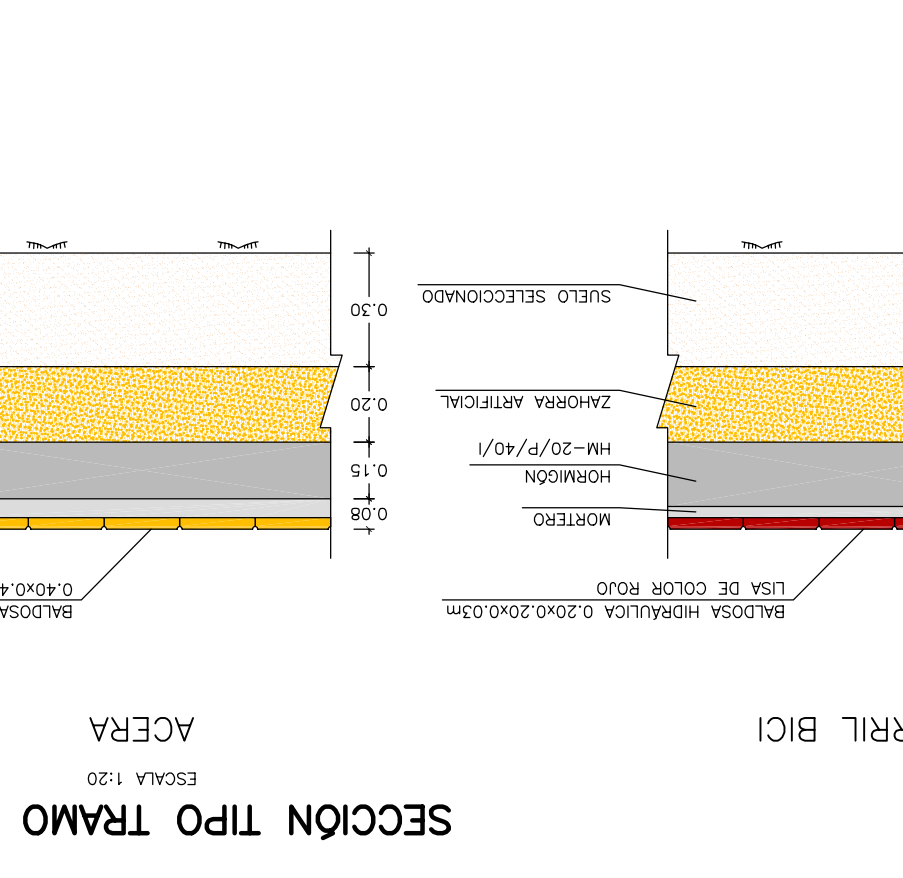
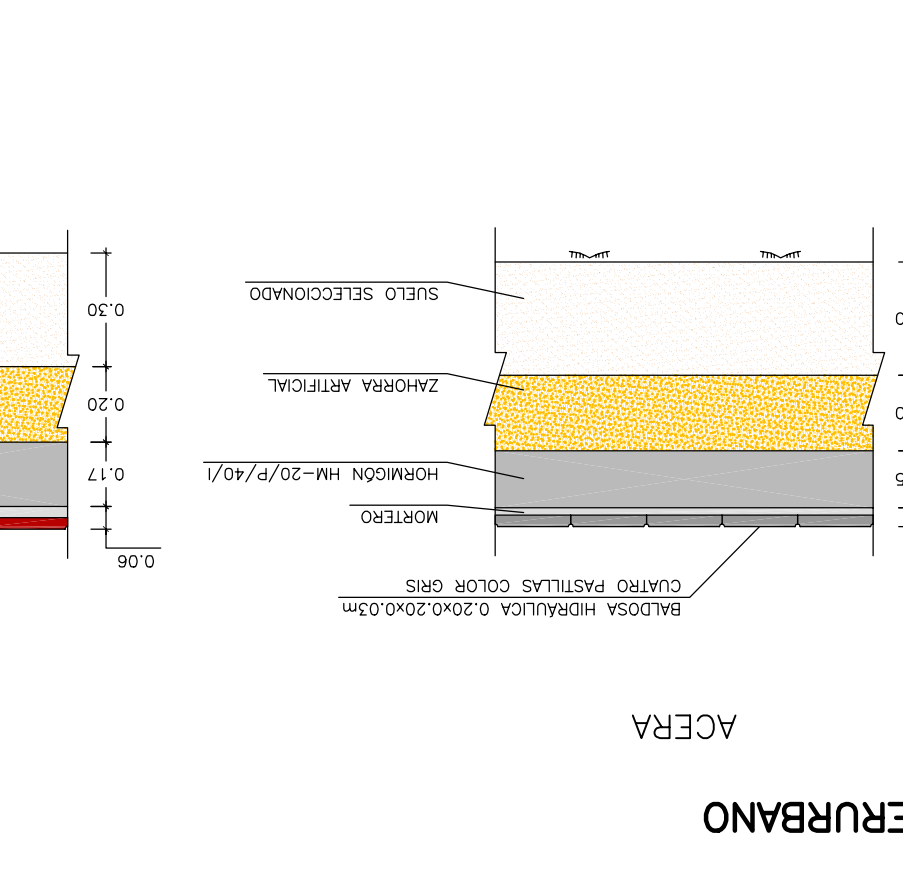
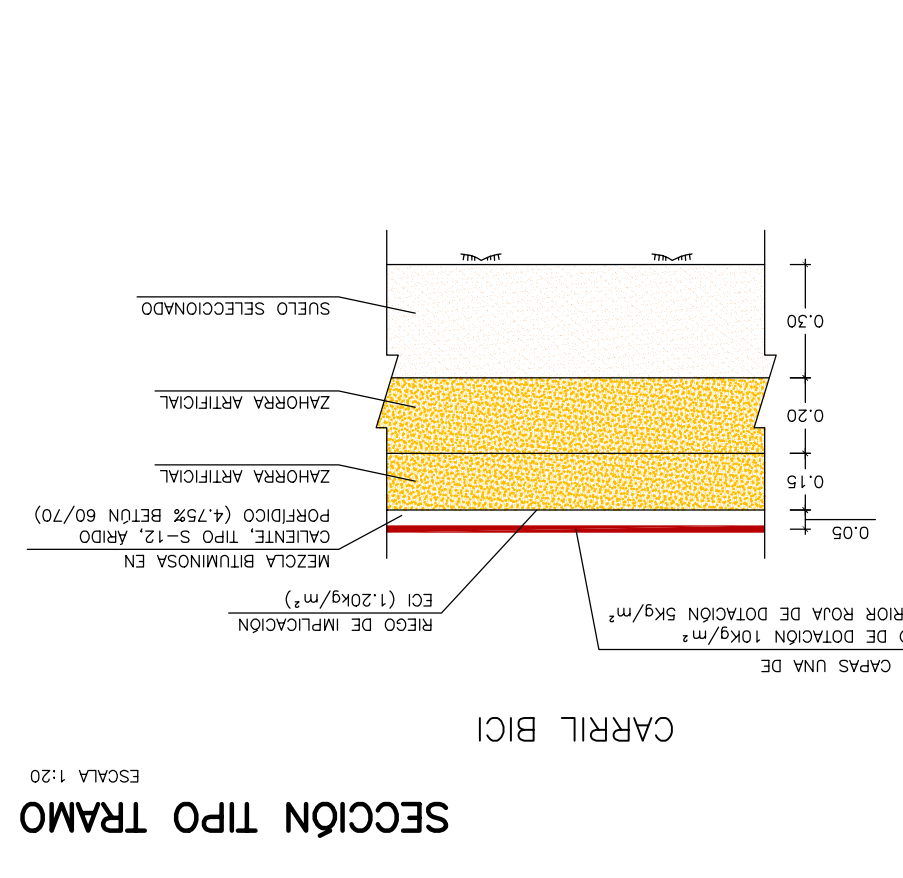
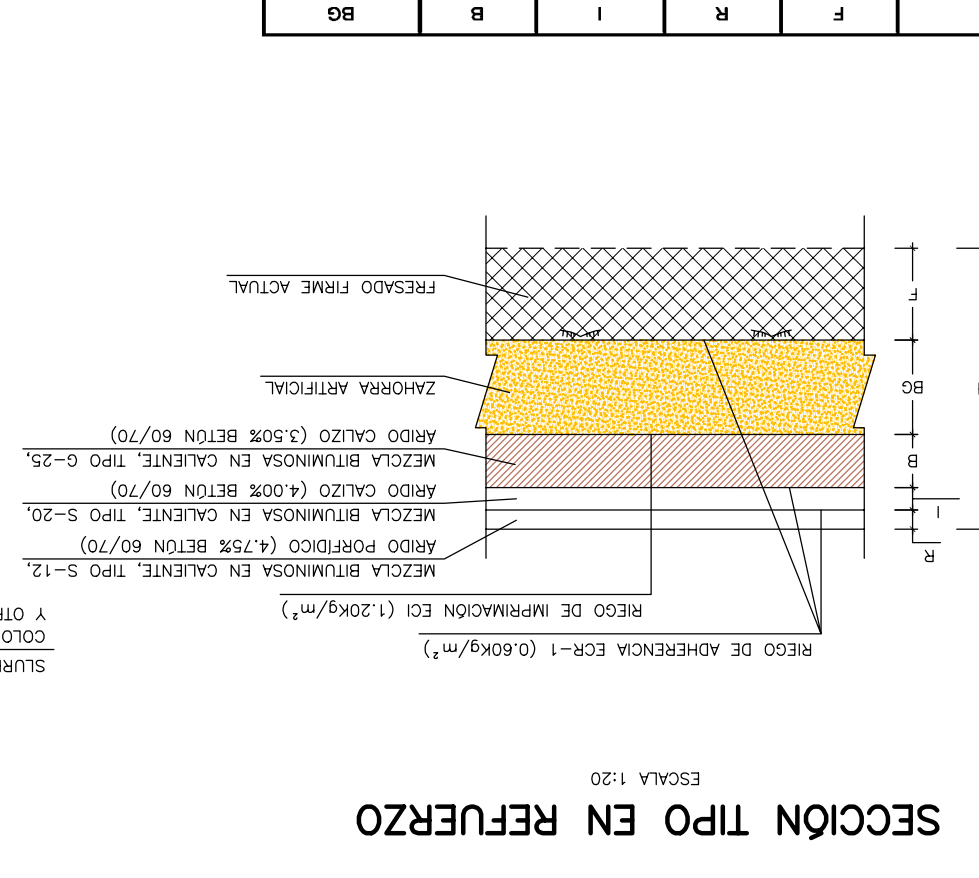
Indicadas: Plano N° 4, Hoja 3 de 4

AUTORES: IBA LEYING, Monica de Sotomayor
DIRECTOR DEL PROYECTO: G.Y.C. Gesturbe, s.l., Jose M. Miguel Aguado
PROMOTOR: URBANIZACION GOLF SANT GREGORI S.A., S.A. Construcción





N	INCRUSTACIÓN	F	R	I	B	BG
1	5.51 CM	5 CM				
2	5.51 CM	5 CM				
3	5.51 CM	5 CM				
4	5.51 CM	5 CM				
5	5.51 CM	5 CM				



INDICADAS
Escala: Plano N° 4
Hoja: 4 de 4

Autores del Proyecto: IVA LEYING
Mónica de Sebastián Romero
Ingeniero de Carreteras, C. Y. T.

Director del Proyecto: G.Y.C. Gesturbe, s.l.
Juan M. Manuel Aguado
Ingeniero de Carreteras, C. Y. T.

Promotor: URBANIZACIÓN GOLF SANT GREGORI S.A.
E.S.T. (S. 2005)

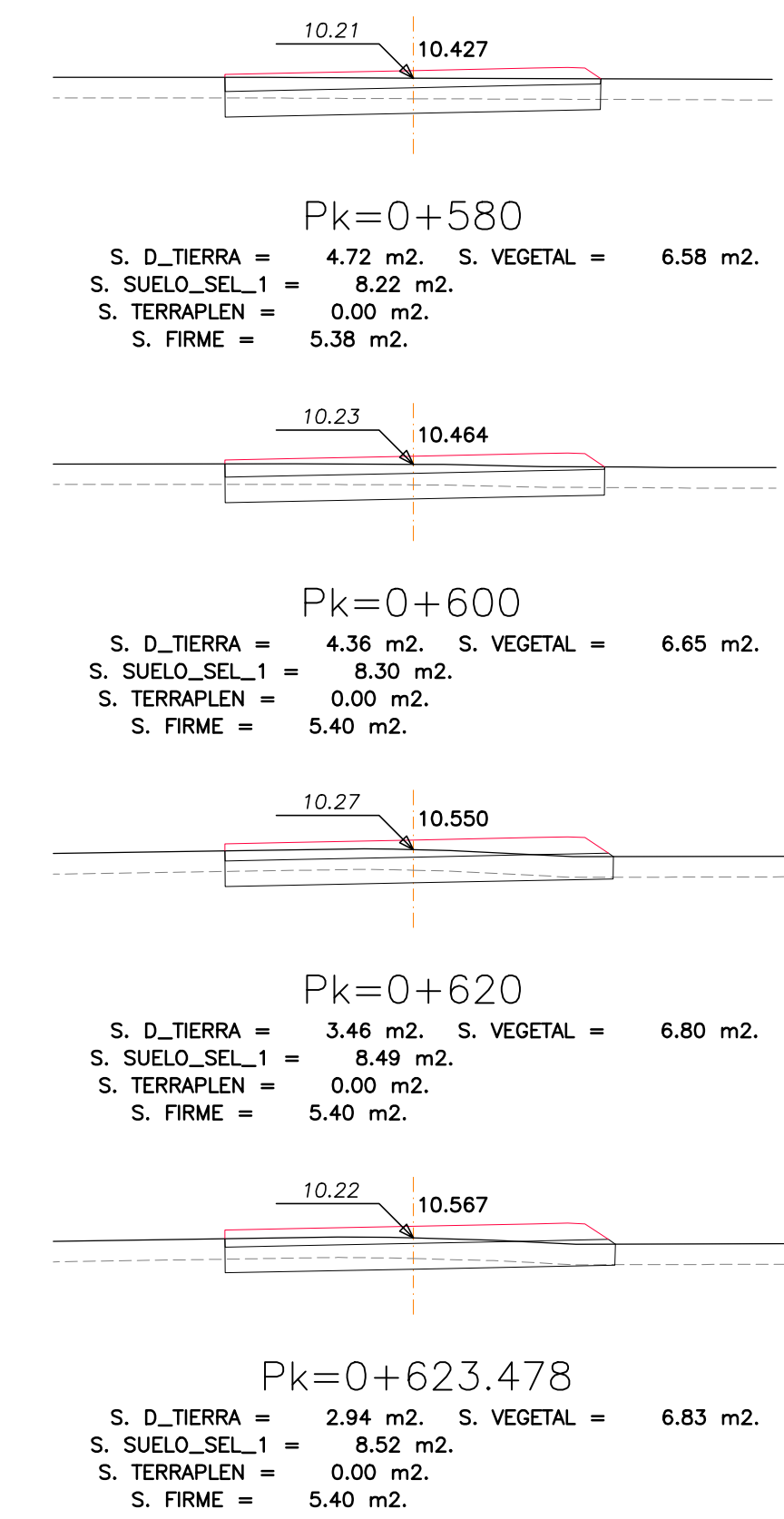
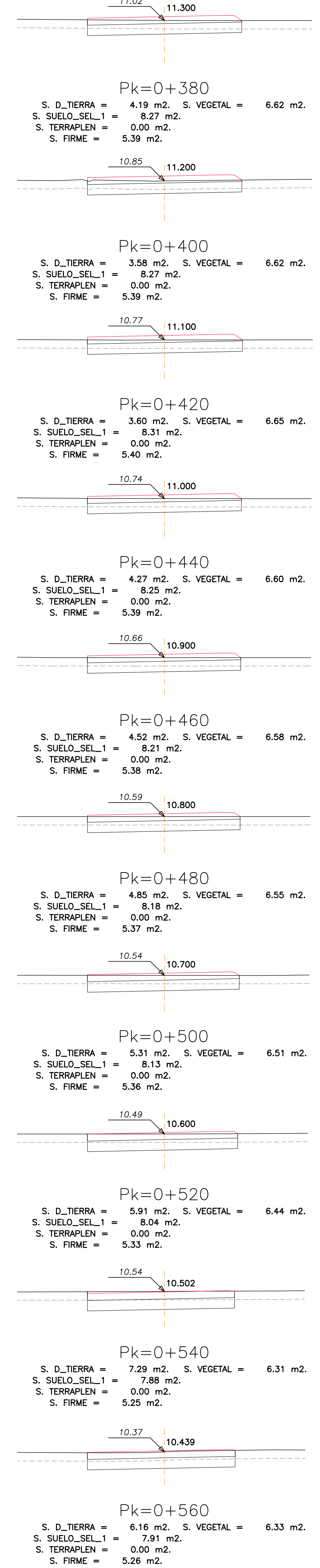
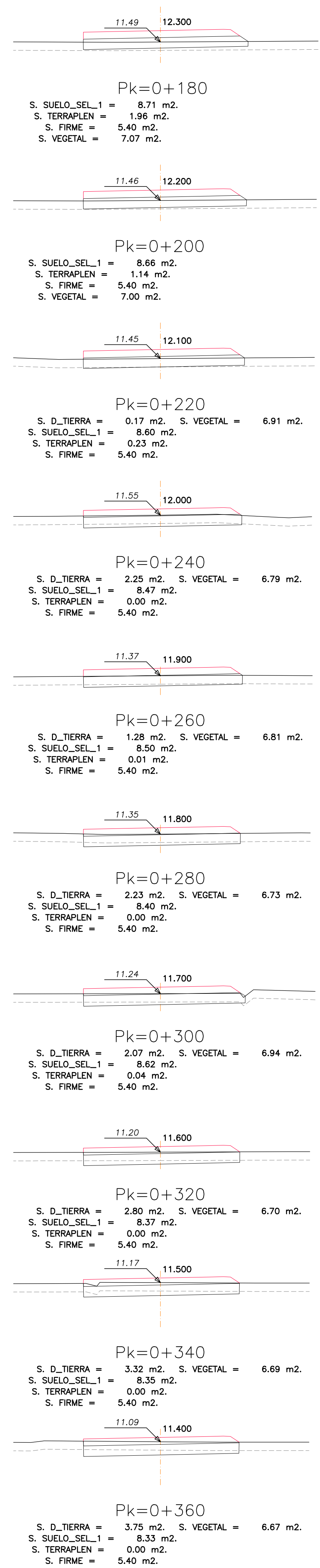
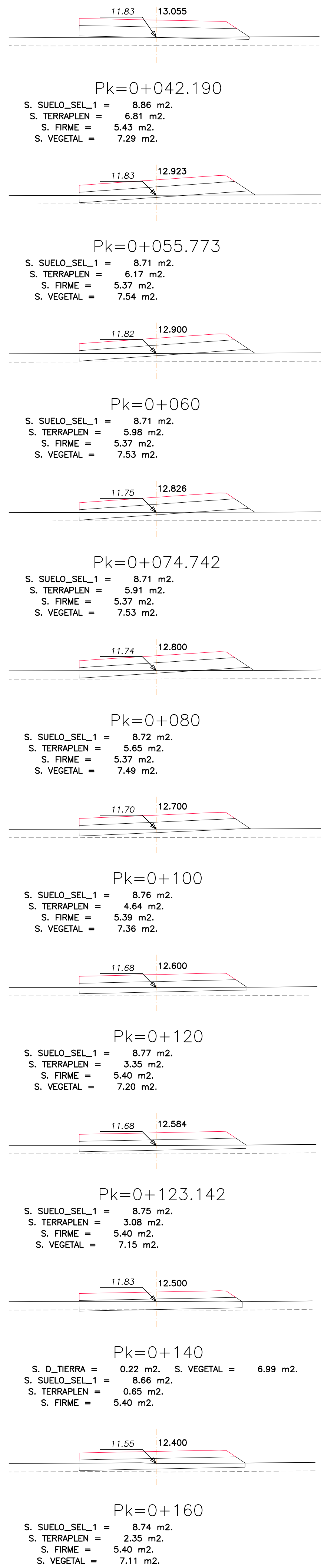
SECCIONES TIPO.
Plano de 2005

PROYECTO DE URBANIZACIÓN

GOLF SANT GREGORI

MAGNÍFICO AVANTAMIENTO DE BURRIANA

Burriana carretera\05\Construcción\02\Planos\05-1\PT\Tronco.dwg



EJE 1.1 (TRONCO 1-2)

LEYENDA

- RASANTE
- TERRENO
- EXCAVACIÓN TIERRA VEGETAL



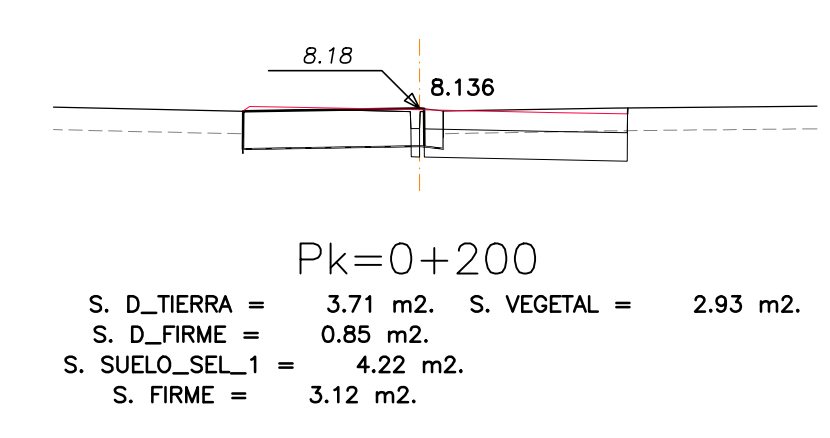
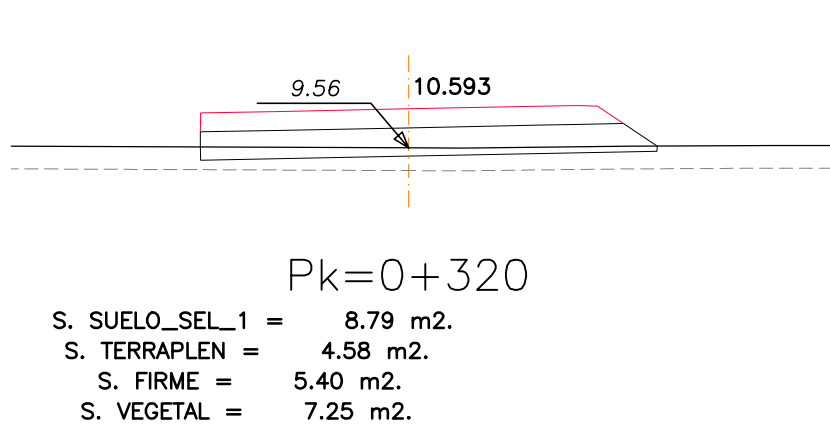
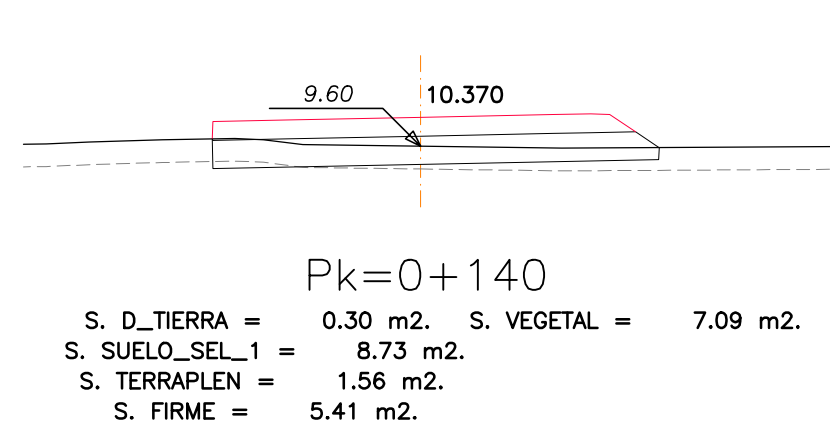


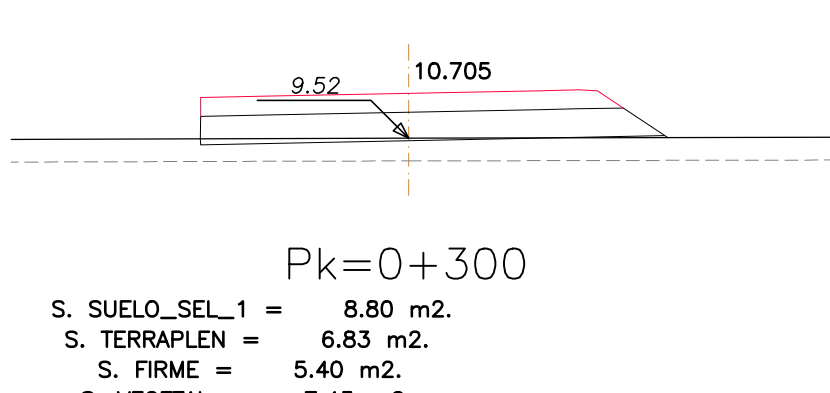
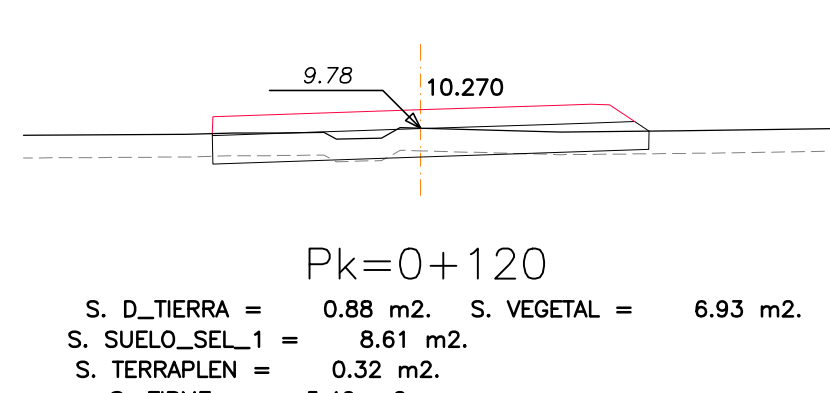
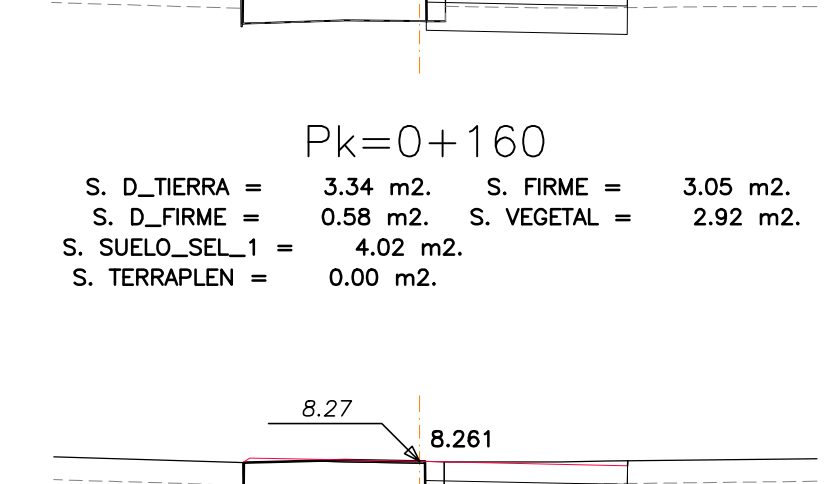
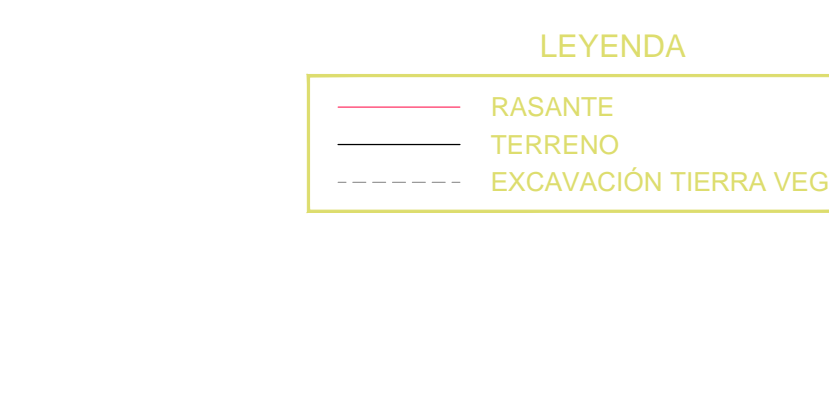
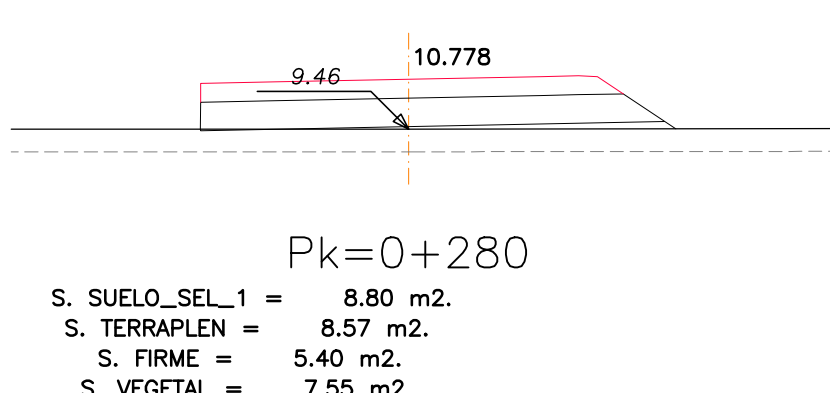
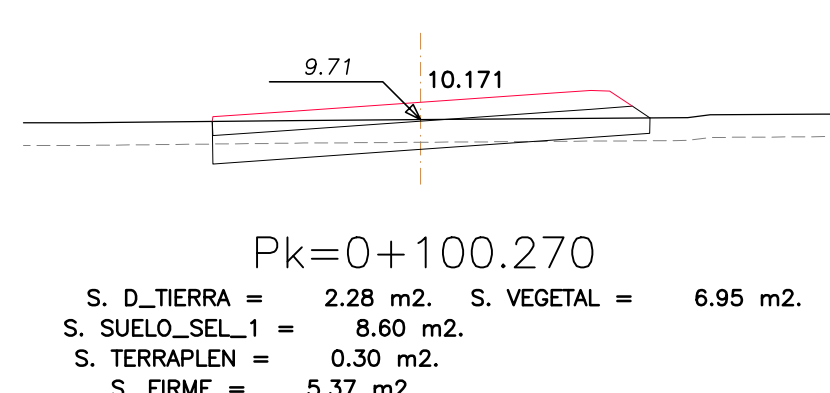
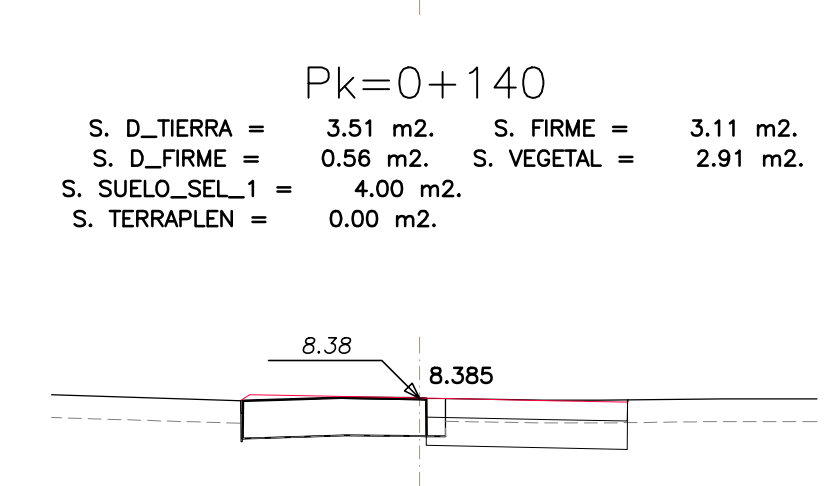
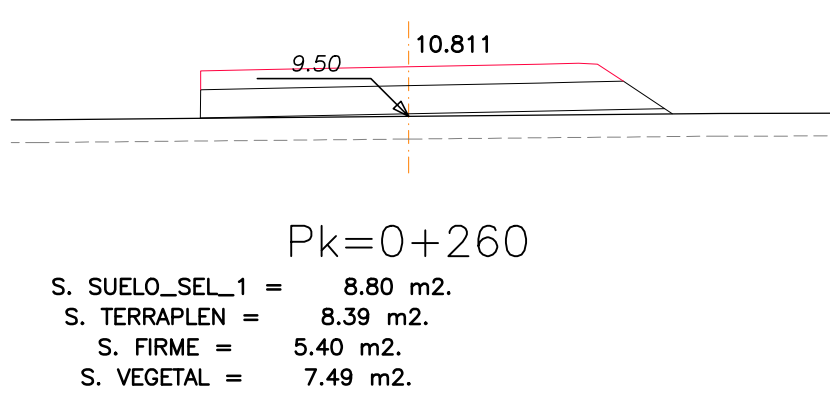
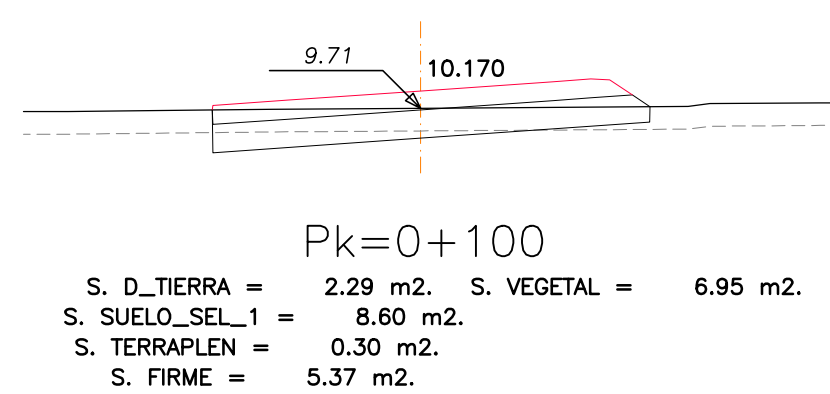
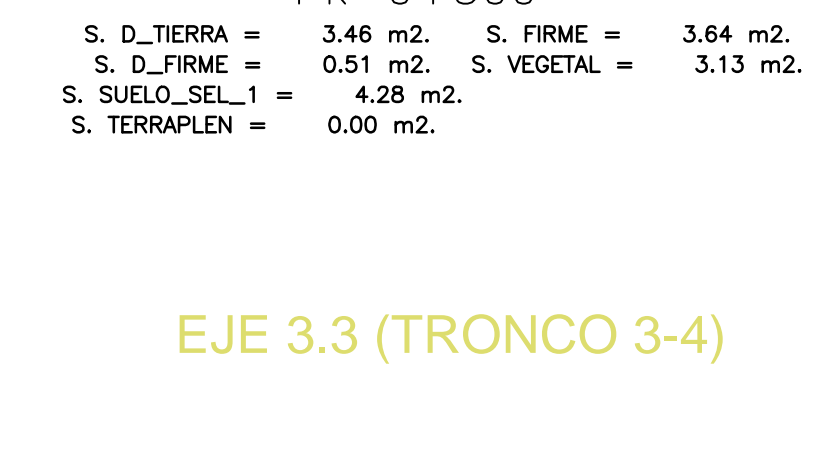
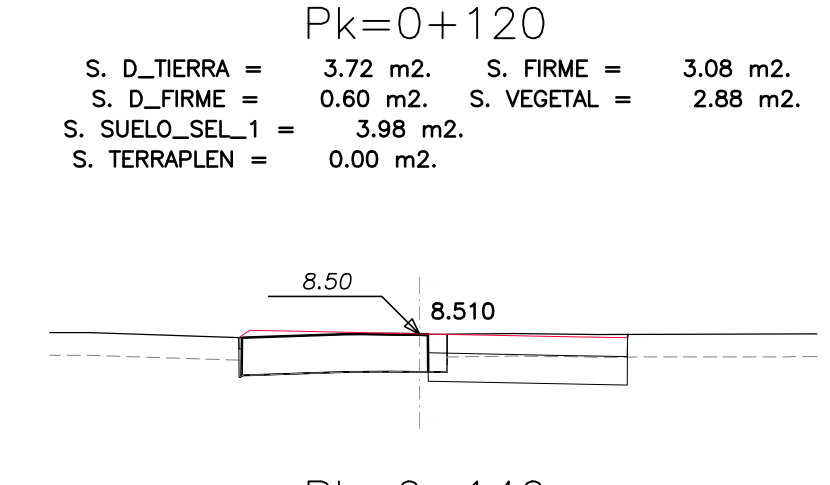
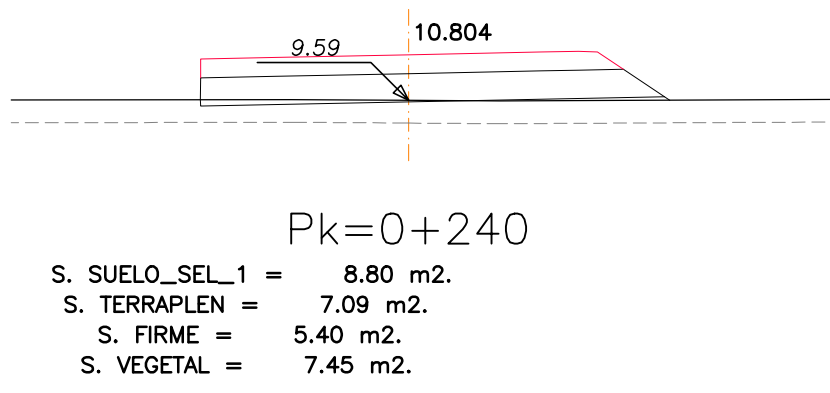
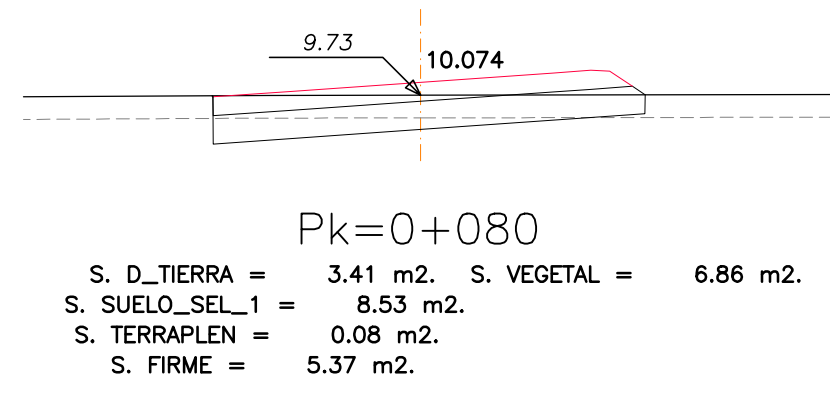
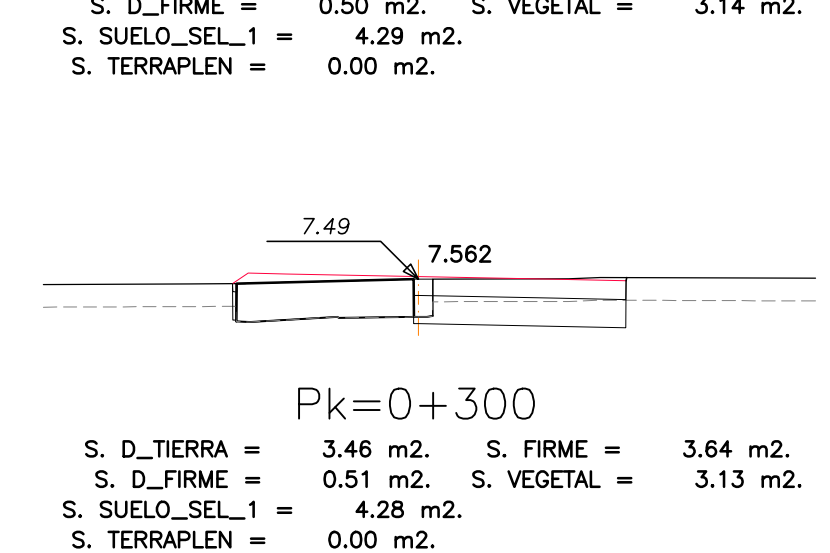
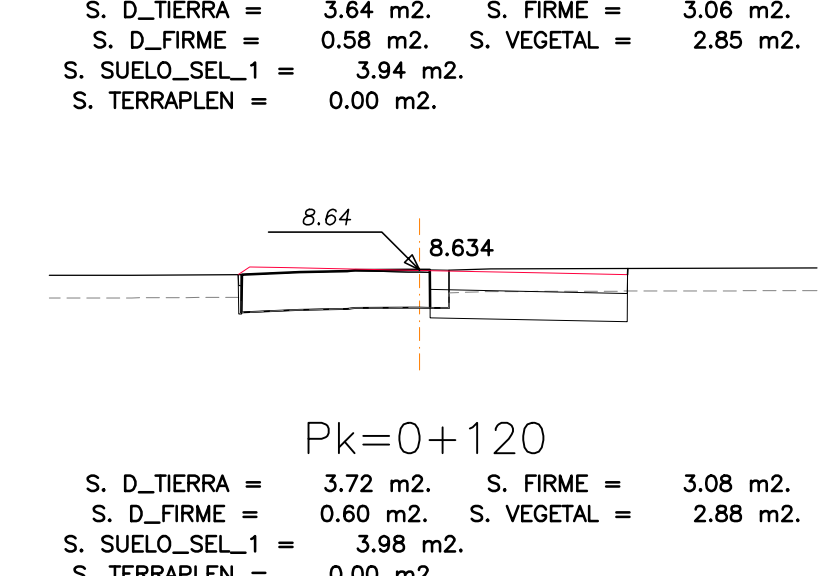
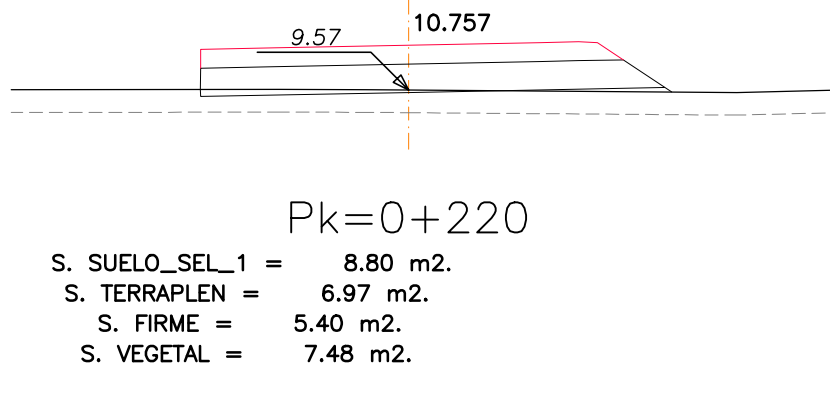
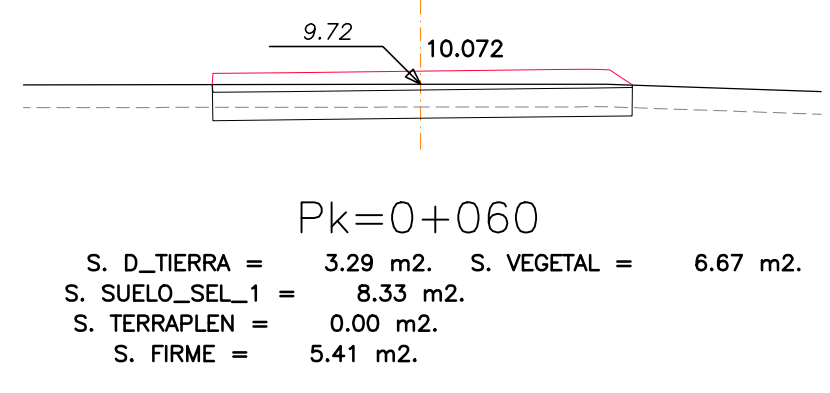
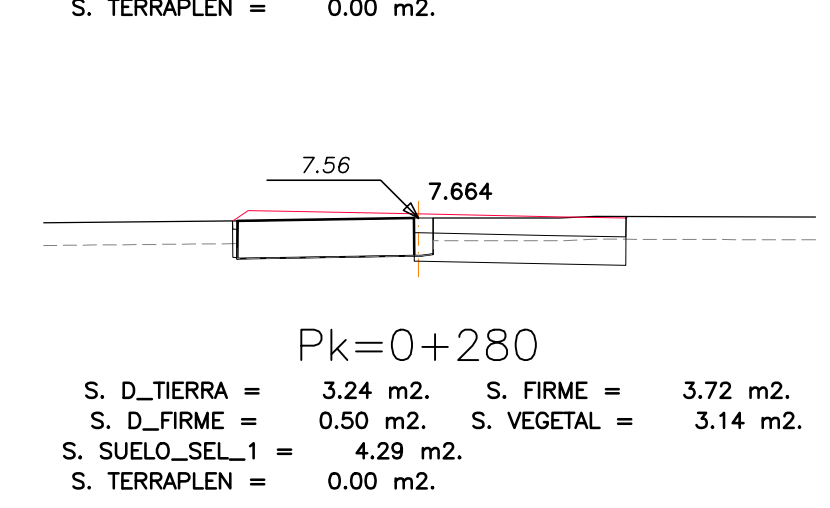
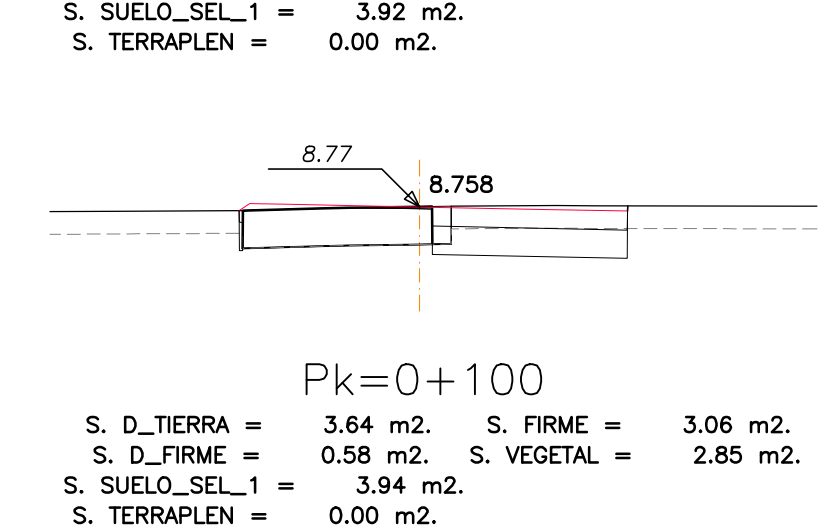
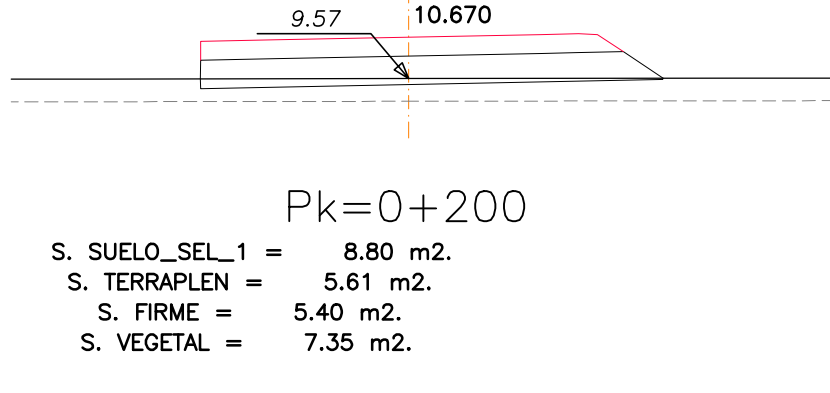
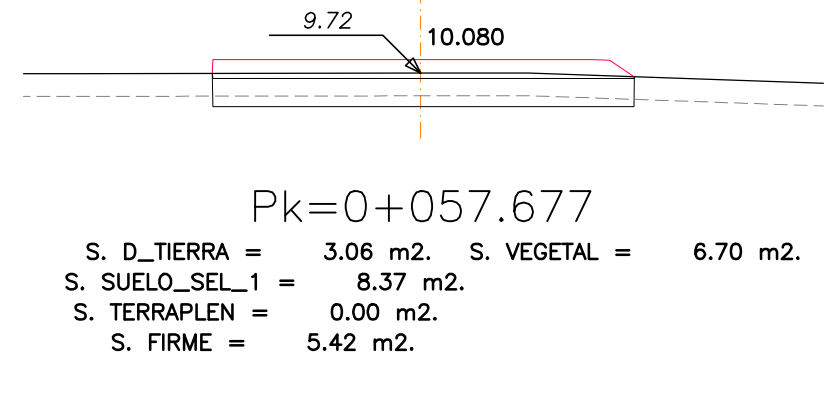
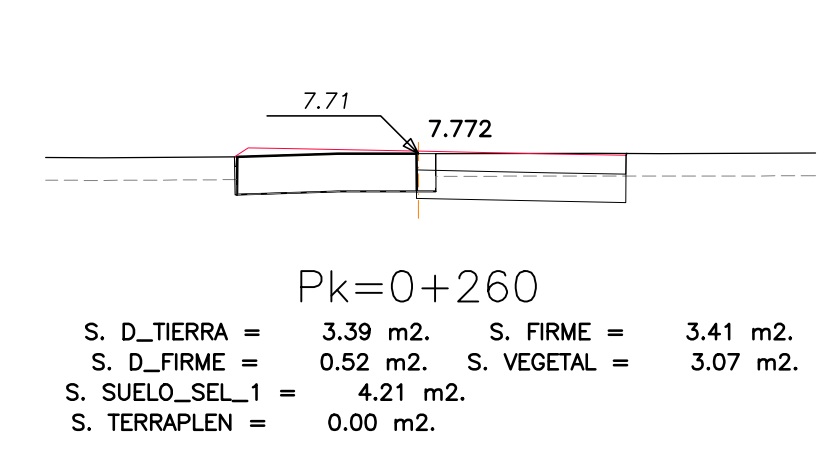
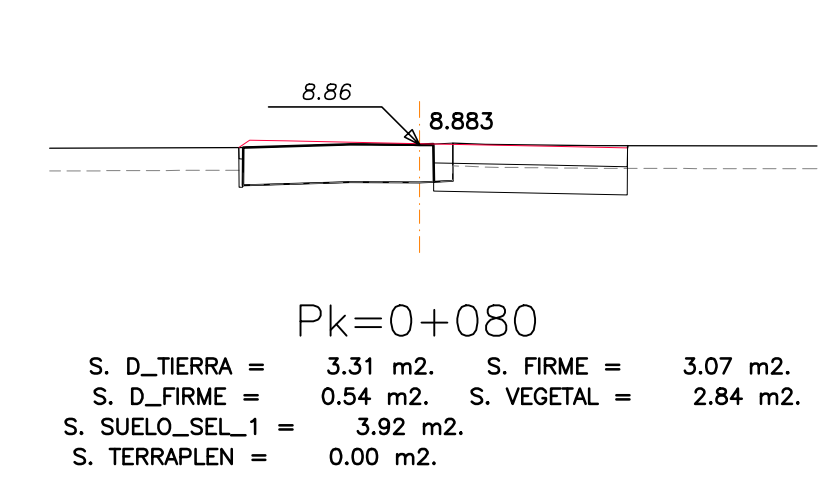
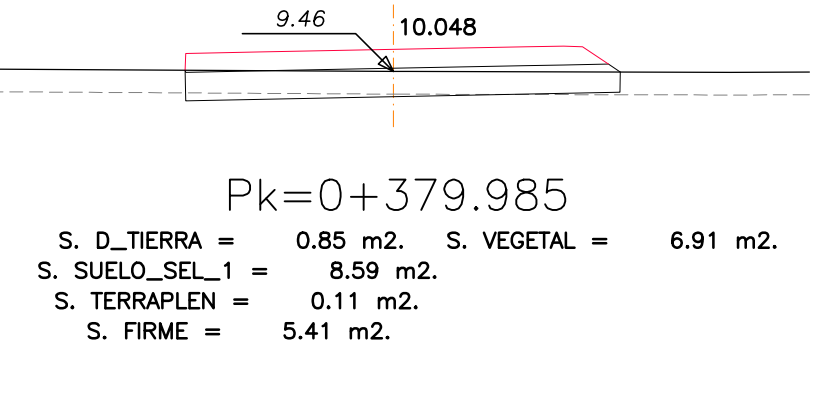
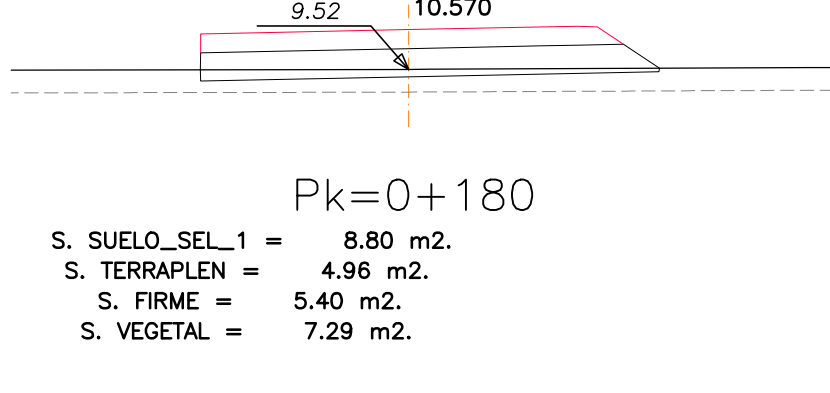
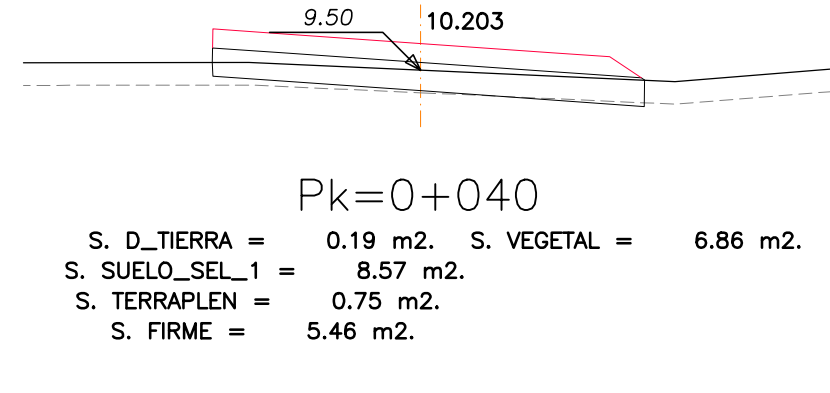
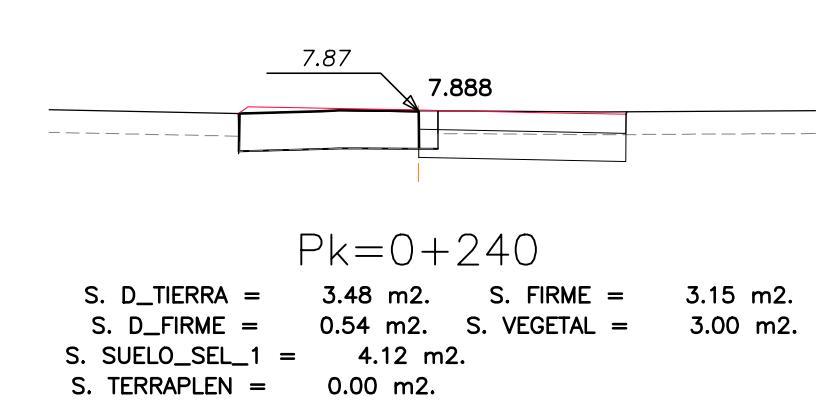
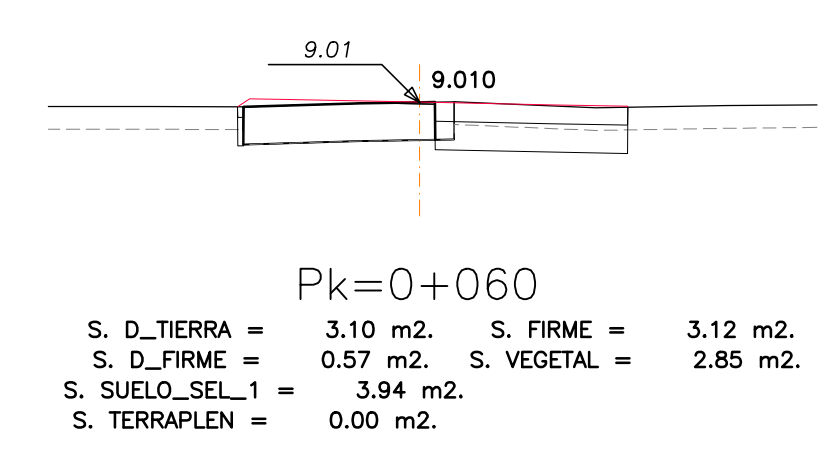
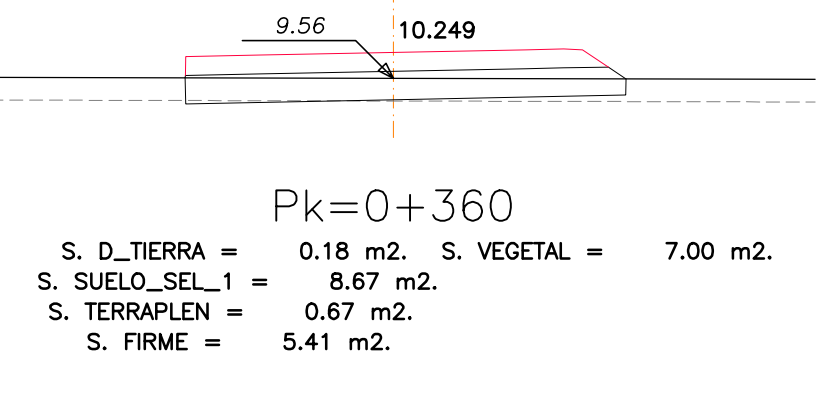
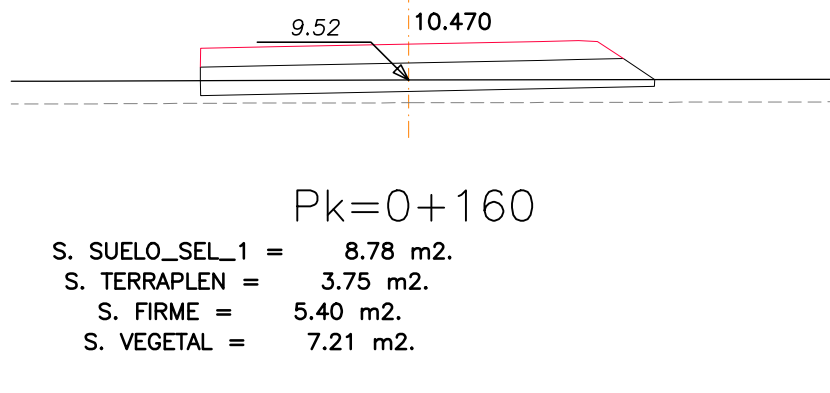
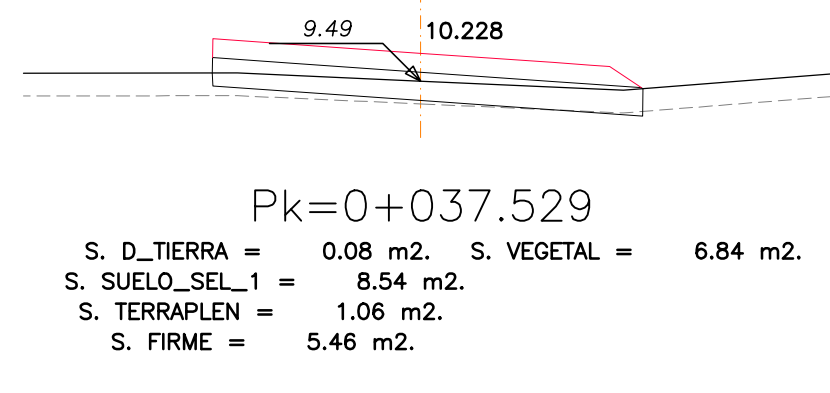
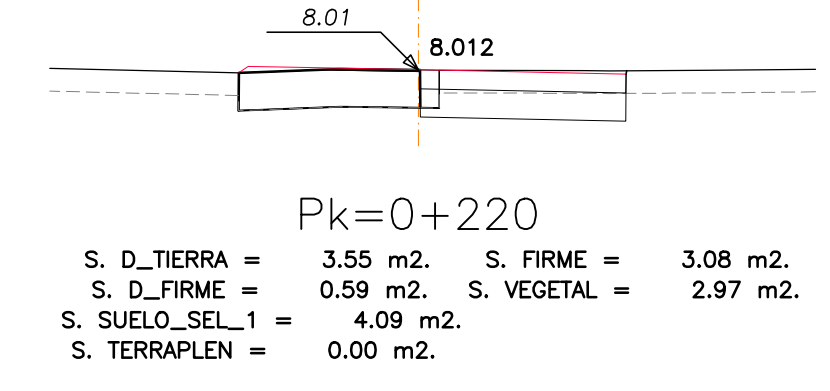
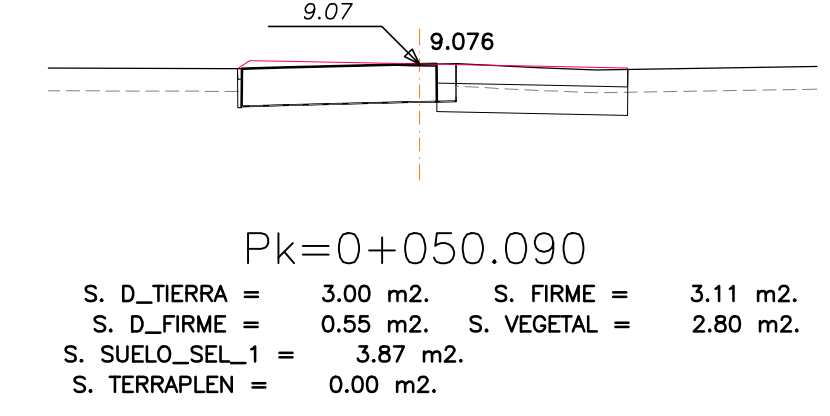
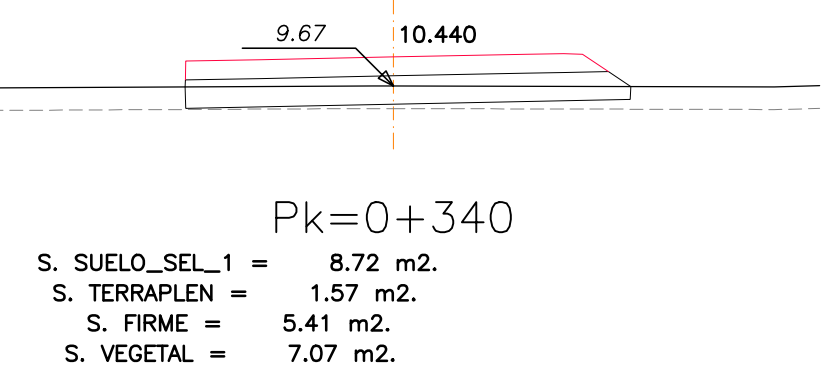
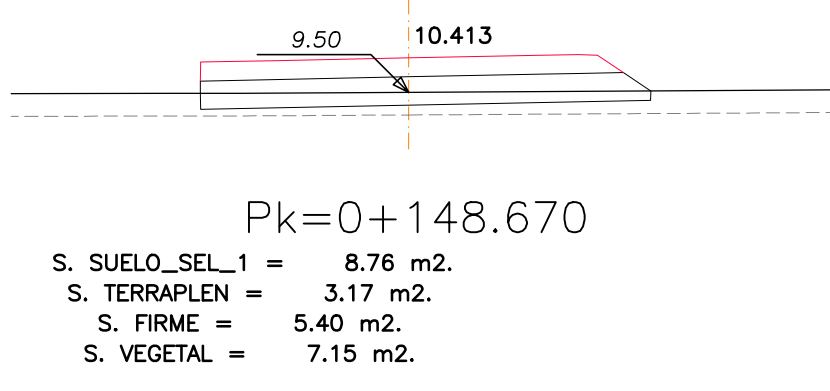
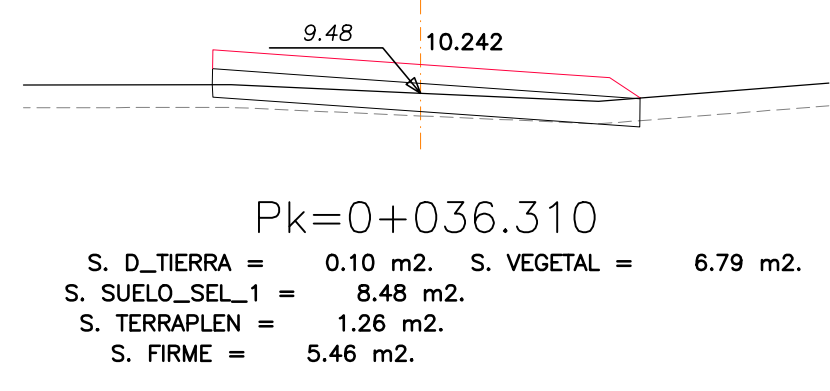
Proyecto **GOLF SANT GREGORI**
 PROYECTO DE URBANIZACIÓN
 Marzo de 2005

Plano **PERFILES TRANSVERSALES. EJE PRINCIPAL**

Escala **1/200** Plano N° **5.1** Hoja **1 de 3**

Autores del Proyecto **IVA LEYING**
 Director del Proyecto **G.Y.C. Gesturbe, s.l.**
 Promotor **URBANIZACIÓN GOLF SANT GREGORI S.A.**

Este documento es copia de un original. Su utilización fuera de contexto, así como cualquier reproducción o copia a terceros, quedan expresamente prohibidos. Reservados todos los derechos. No se permite su explotación económica ni su transformación en ninguna forma.



EJE 2.7 (TRONCO 2-3)

LEYENDA

- RASANTE
- TERRENO
- - - EXCAVACIÓN TIERRA VEGETAL

EJE 3.3 (TRONCO 3-4)

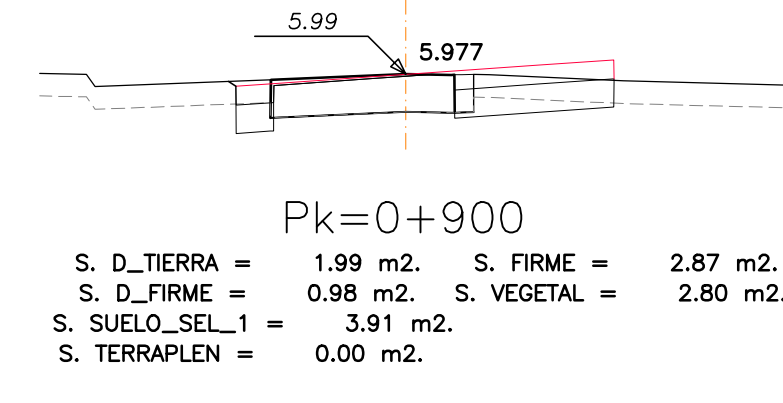
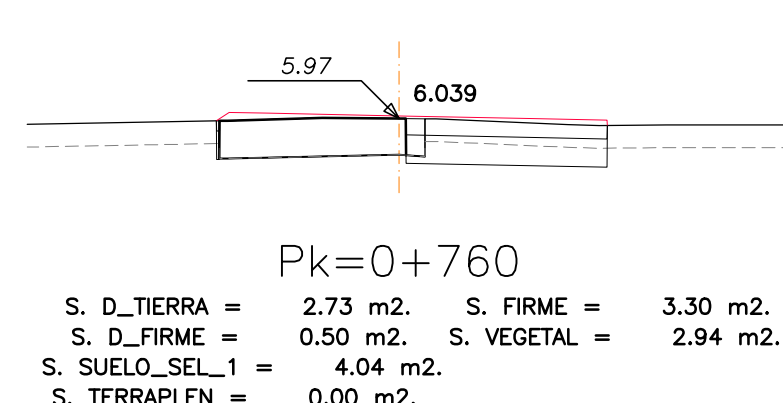
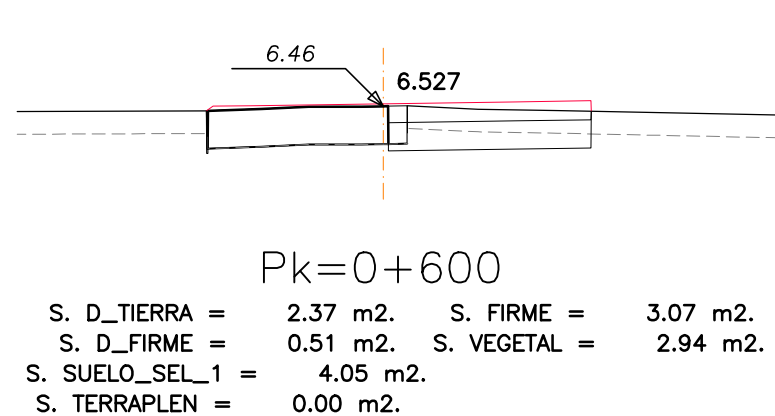
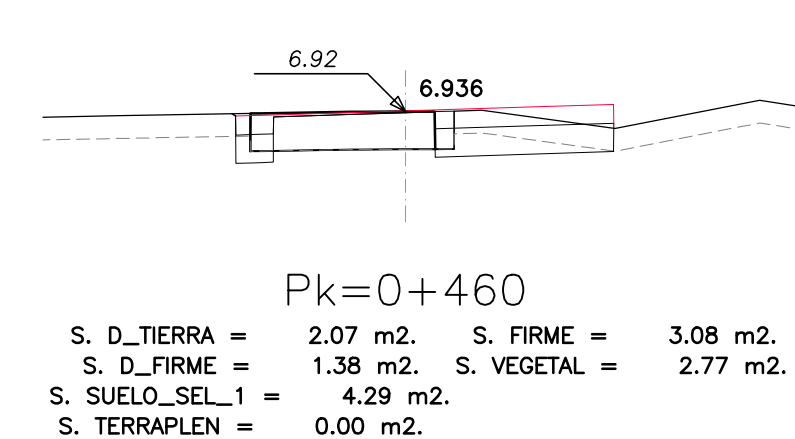
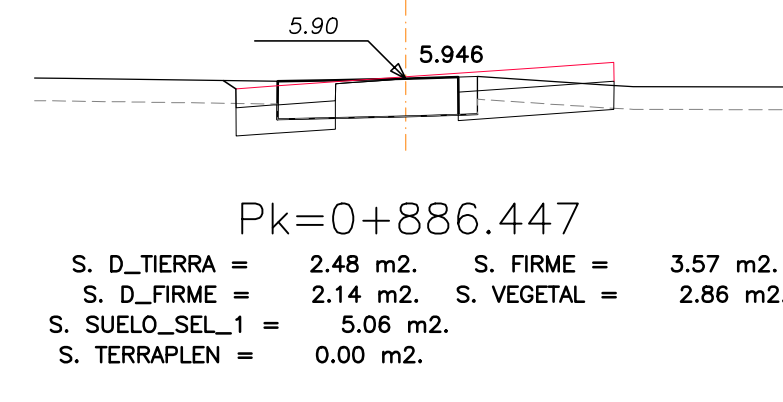
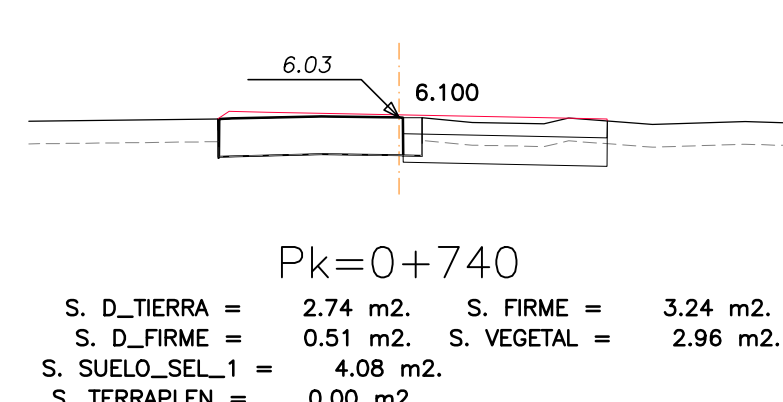
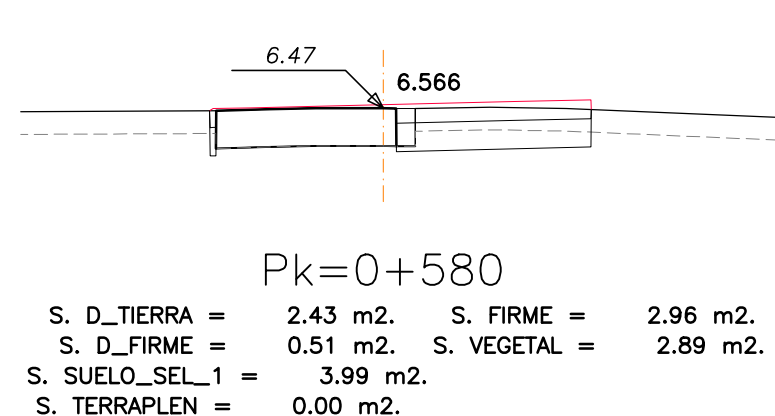
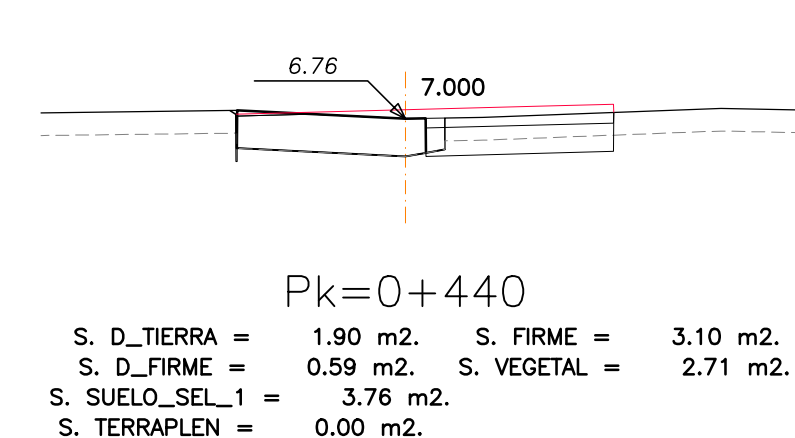
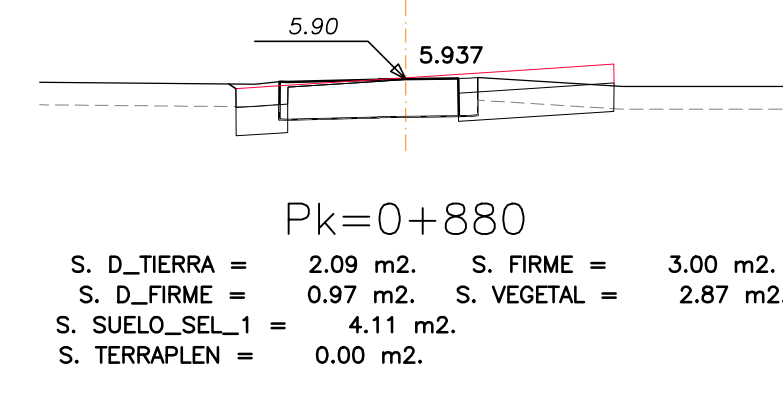
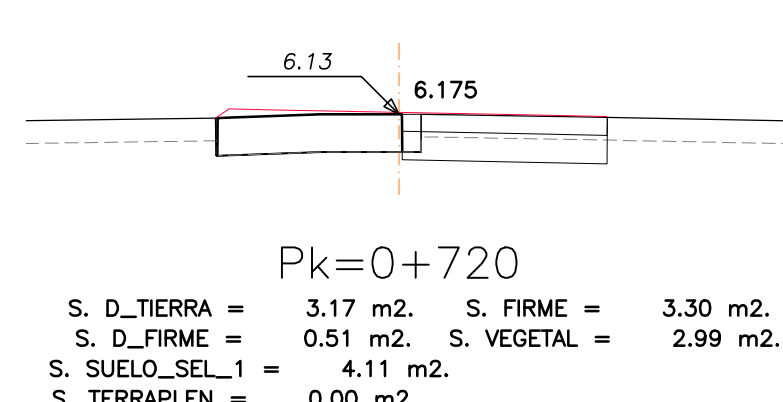
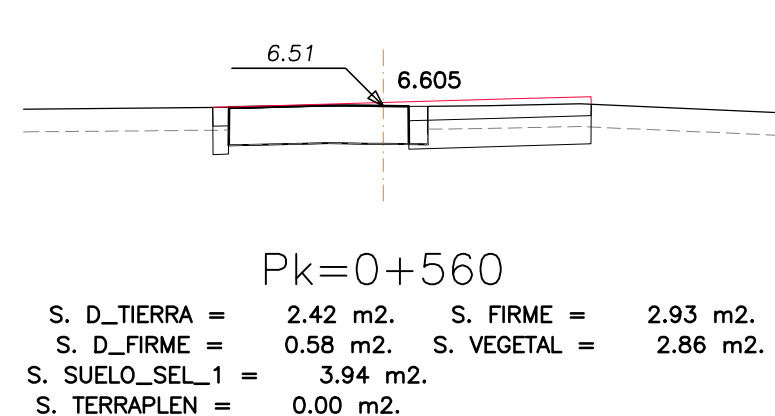
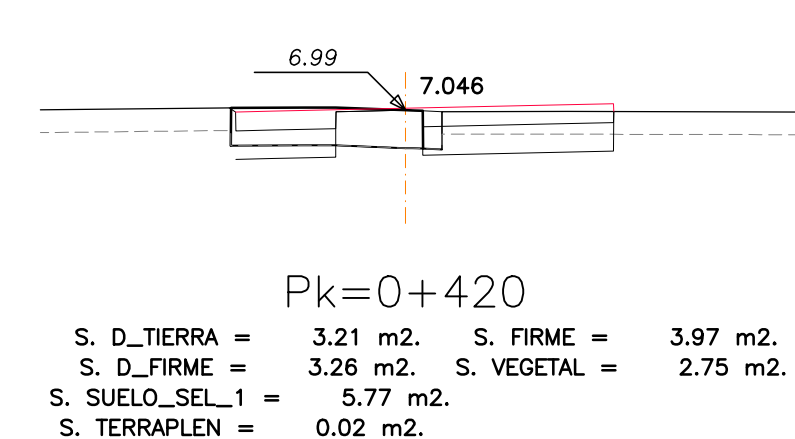
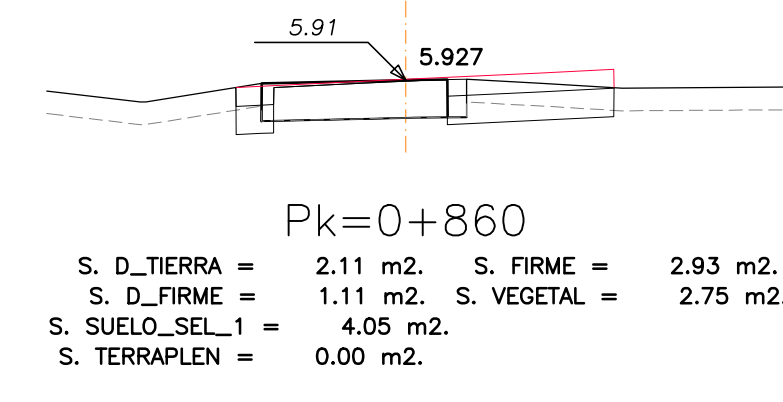
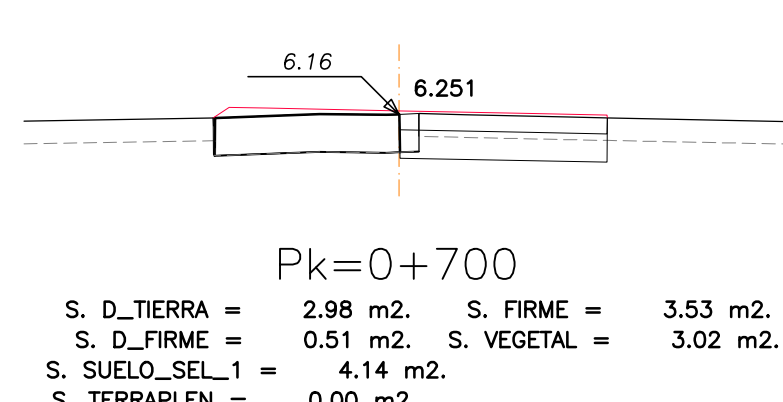
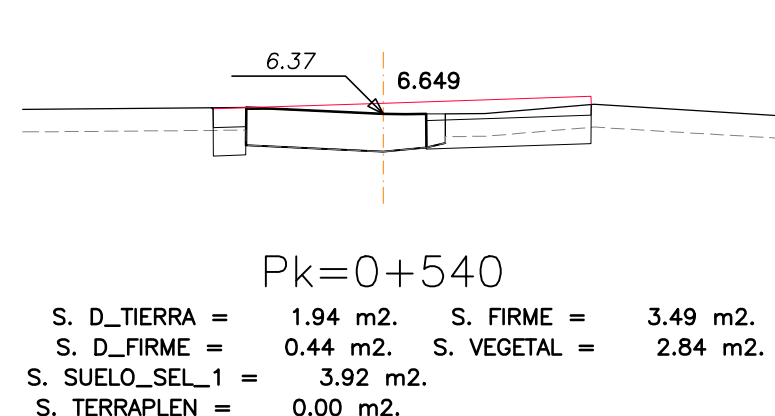
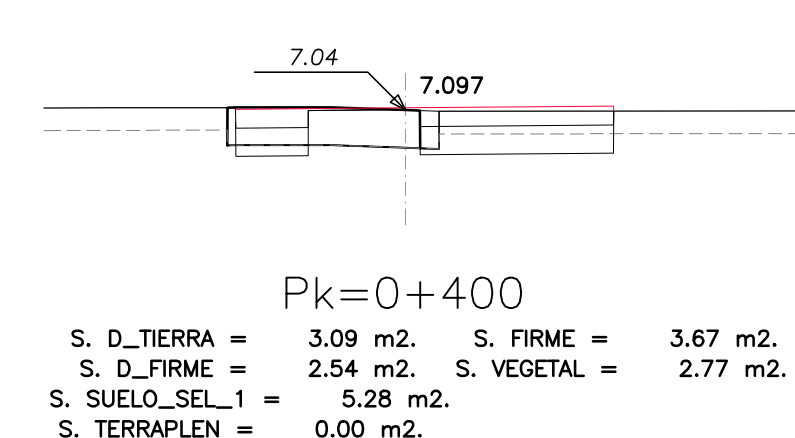
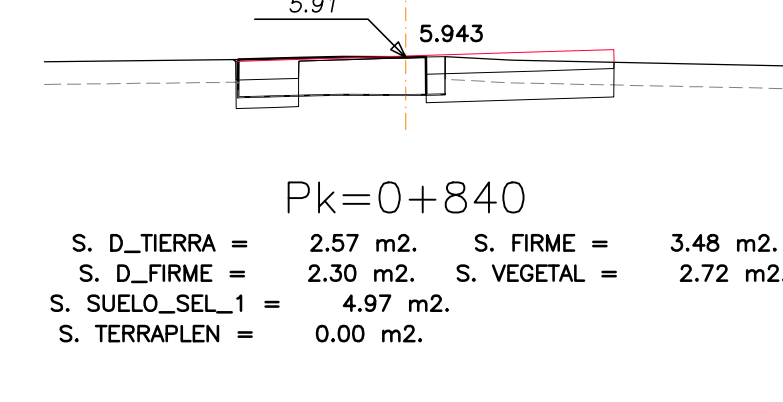
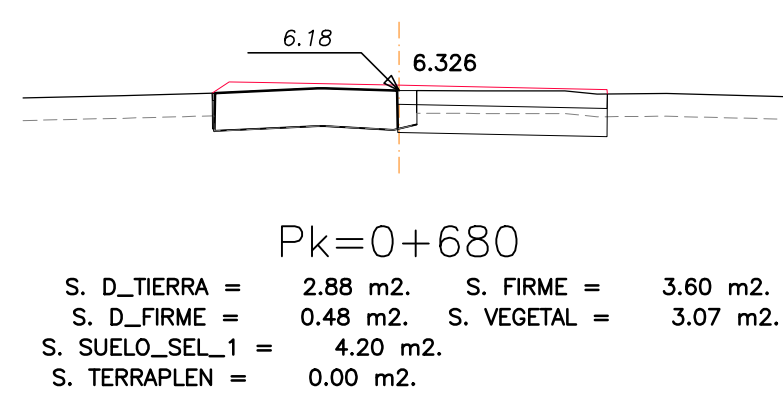
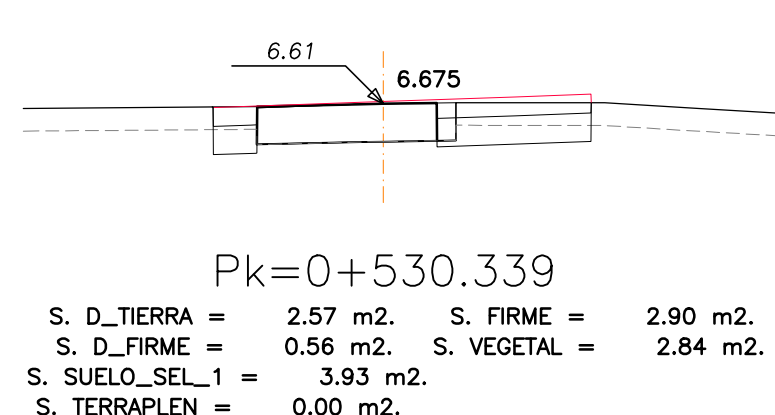
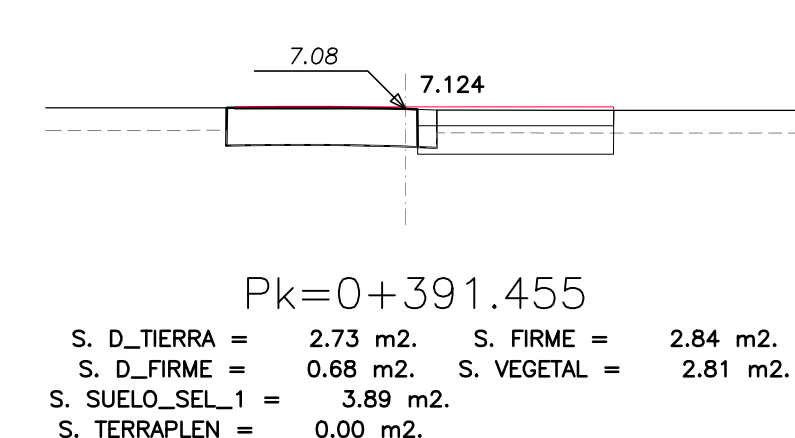
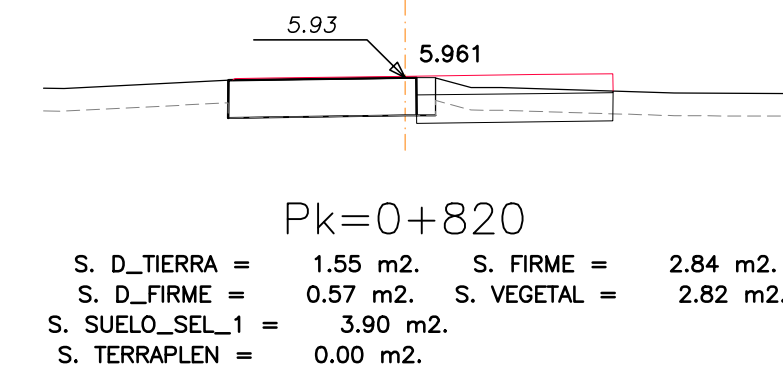
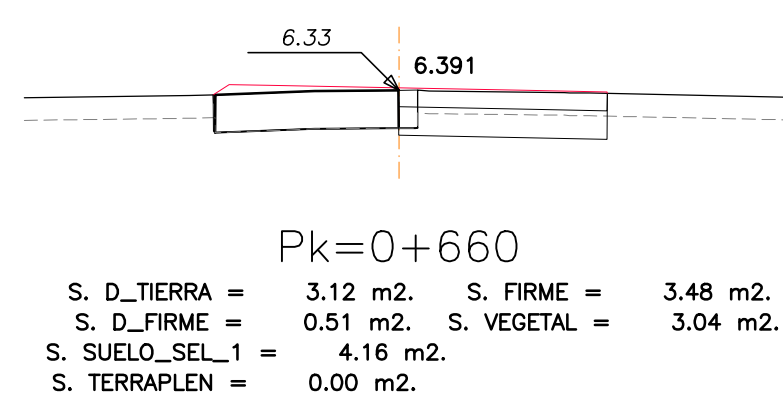
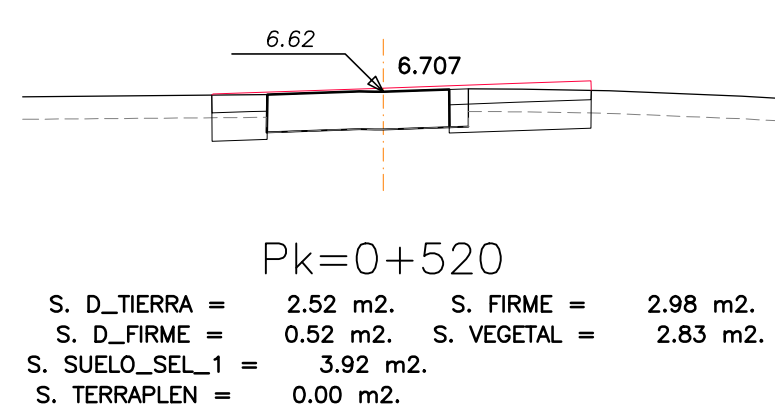
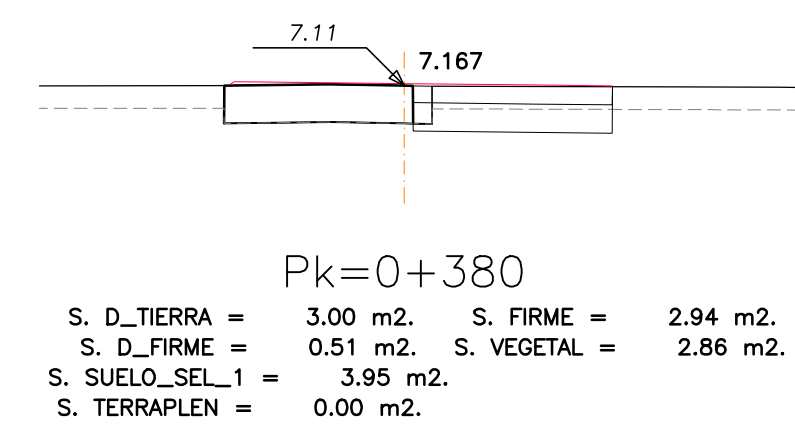
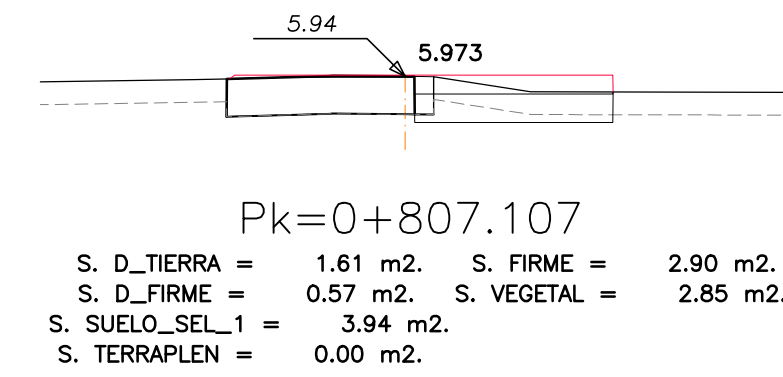
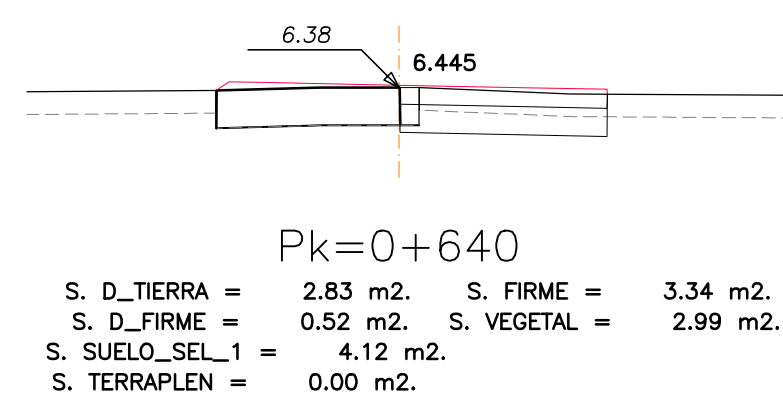
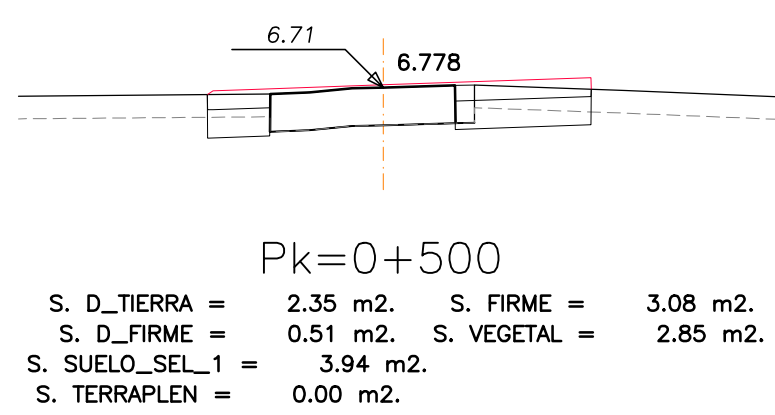
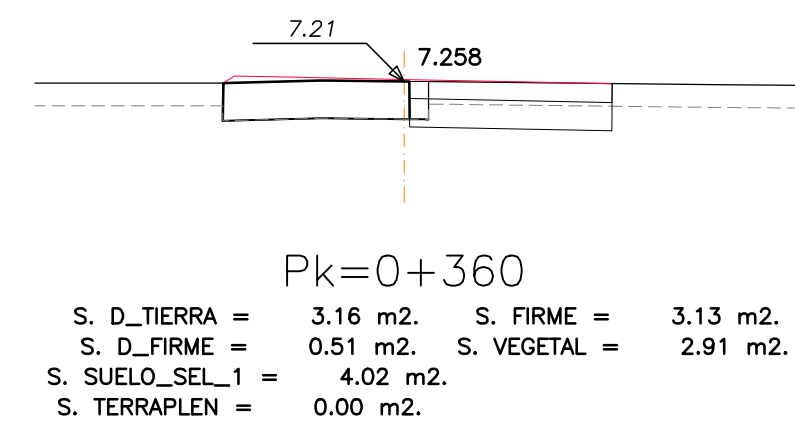
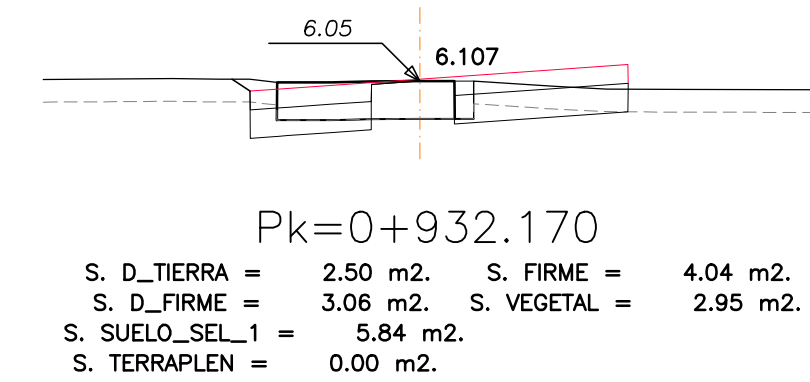
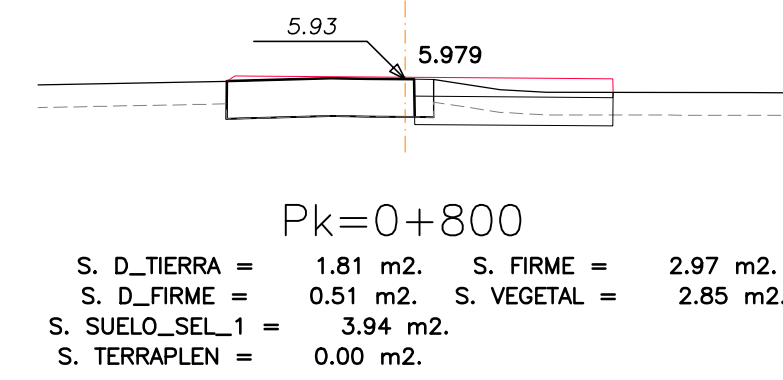
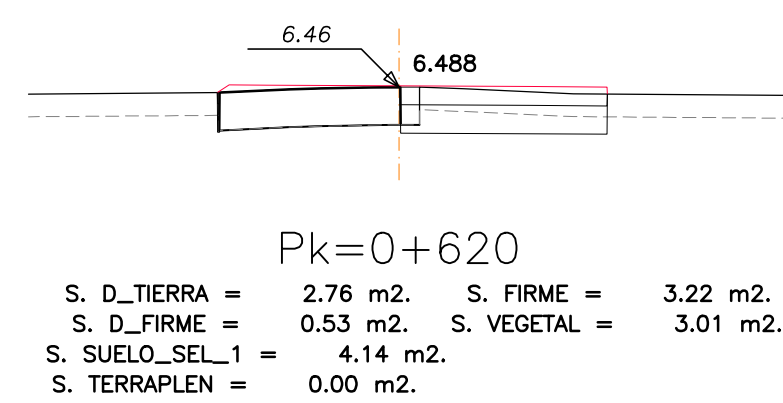
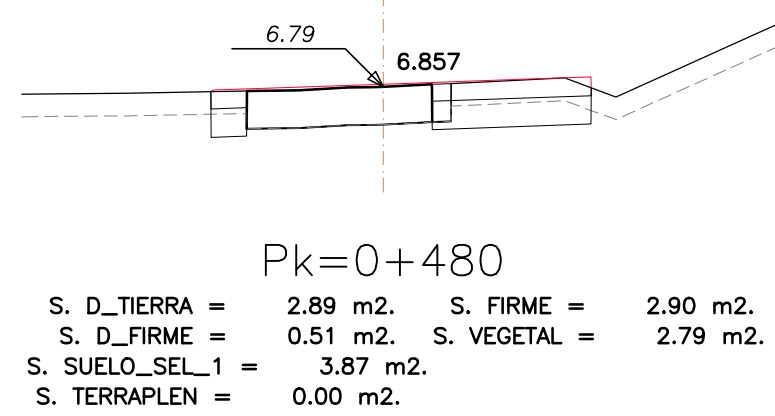
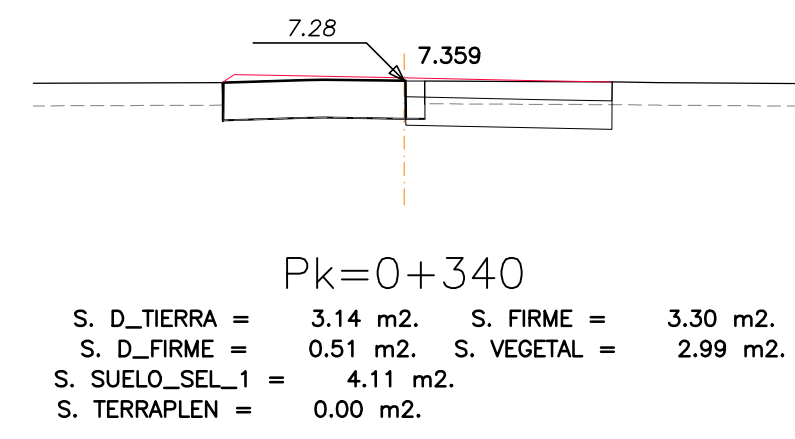
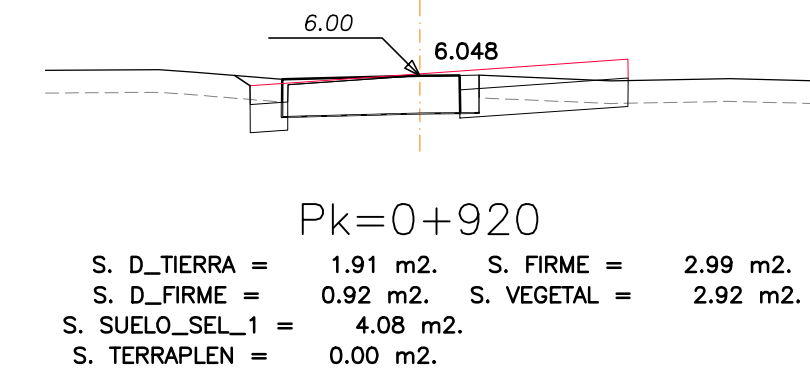
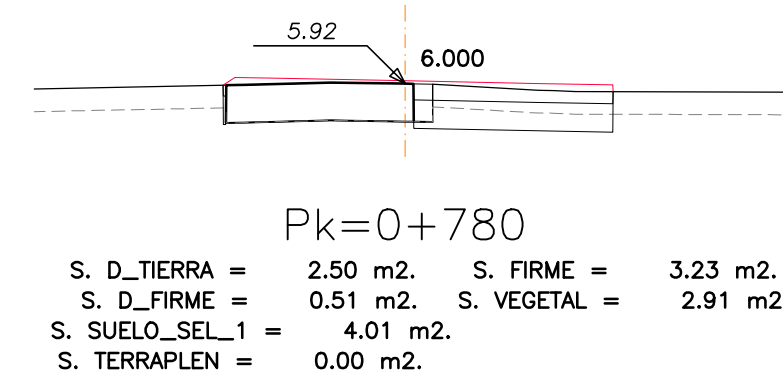
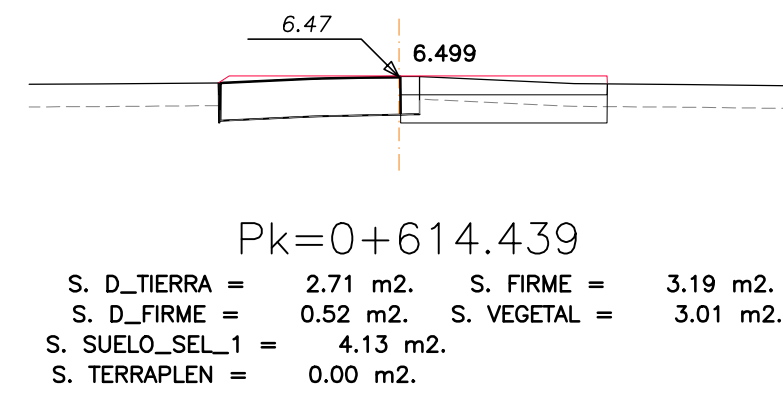
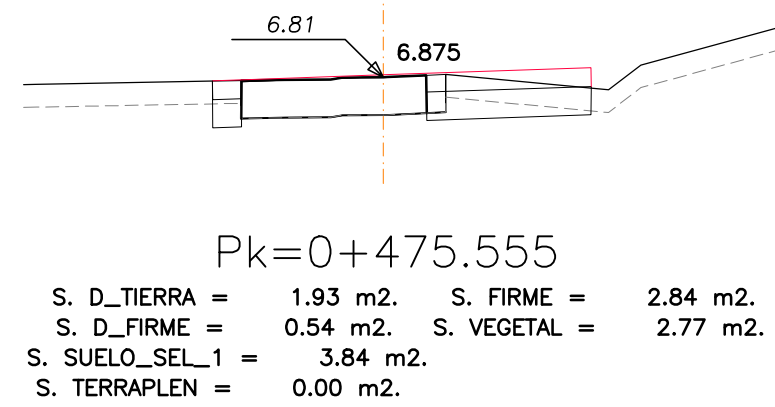
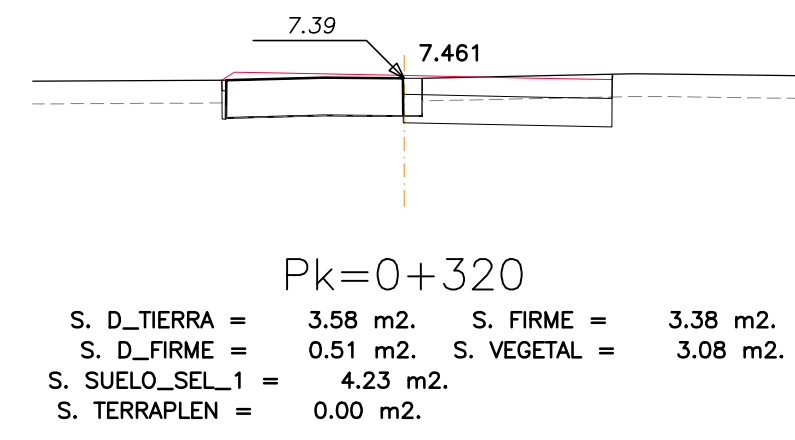


MAGNÍFICO AYUNTAMIENTO DE BURRIANA
 Proyecto **GOLF SANT GREGORI**
 PROYECTO DE URBANIZACIÓN
 Marzo de 2005

Plano **PERFILES TRANSVERSALES. EJE PRINCIPAL**
 Escala **1/200** Plano N° **5.1** Hoja **2 de 3**

Autores del Proyecto: **IYA LEYING**
 Director del Proyecto: **G.Y.C. Gesturbe, s.l.**
 Promotor: **URBANIZACIÓN GOLF SANT GREGORI S.A.**

Este documento es copia del original. Su utilización hace el planista, así como cualquier reproducción o cambio de formato, quedará en plena responsabilidad del usuario, quedando en todo caso prohibida cualquier explotación económica del mismo.



EJE 3.3 (TRONCO 3-4)

LEYENDA

- RASANTE
- TERRENO
- - - - - EXCAVACIÓN TIERRA VEGETAL



GOLF SANT GREGORI

PROYECTO DE URBANIZACIÓN


Marzo de 2005

Plano

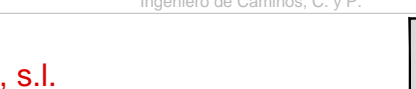
PERFILES TRANSVERSALES. EJE PRINCIPAL

Escala **1/200** Plano Nº **5.1** Hoja **3 de 3**

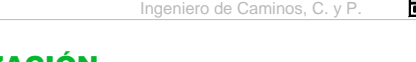
Autores del Proyecto



Director del Proyecto



Promotor



Este documento es copia de su original. Su utilización fuera de contexto, así como cualquier reproducción o copia a terceros, quedan expresamente prohibidos. Reservados todos los derechos. No se permite su explotación económica ni su transformación en ninguna forma.



**INTERSECCIÓN II
EJE 2 (ROTONDA 2: PROYECTADA)**

LEYENDA

- RASANTE
- TERRENO
- EXCAVACIÓN TIERRA VEGETAL



Proyecto **GOLF SANT GREGORI**
PROYECTO DE URBANIZACIÓN
 Marzo de 2005

Plano **PERFILES TRANSVERSALES. INTERSECCIONES.**
 Escala **1/200** Plano N° **5.2** Hoja **1 de 7**

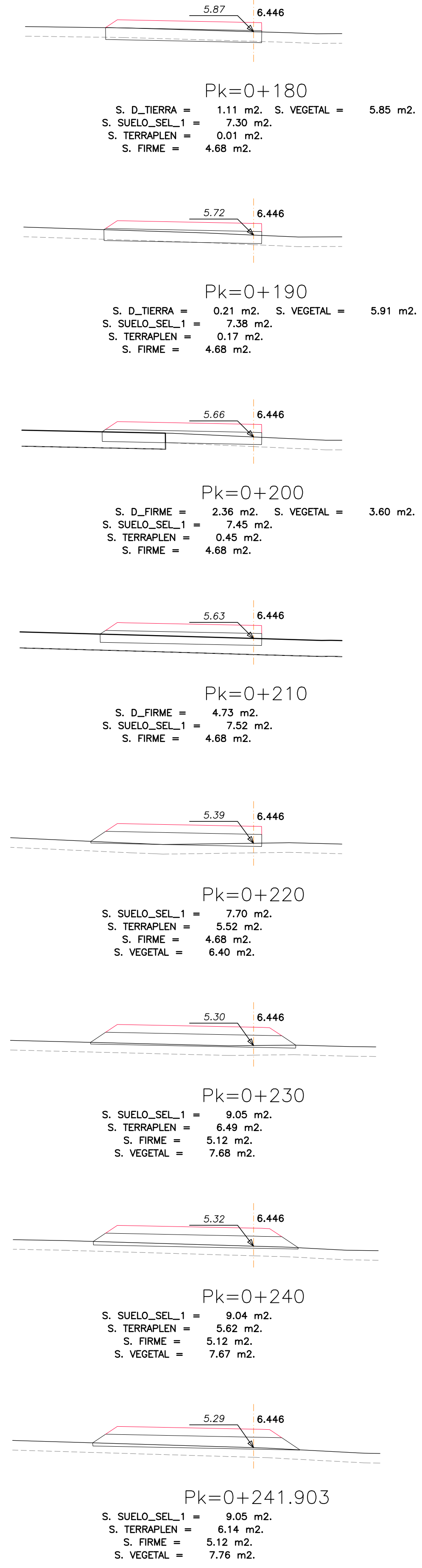
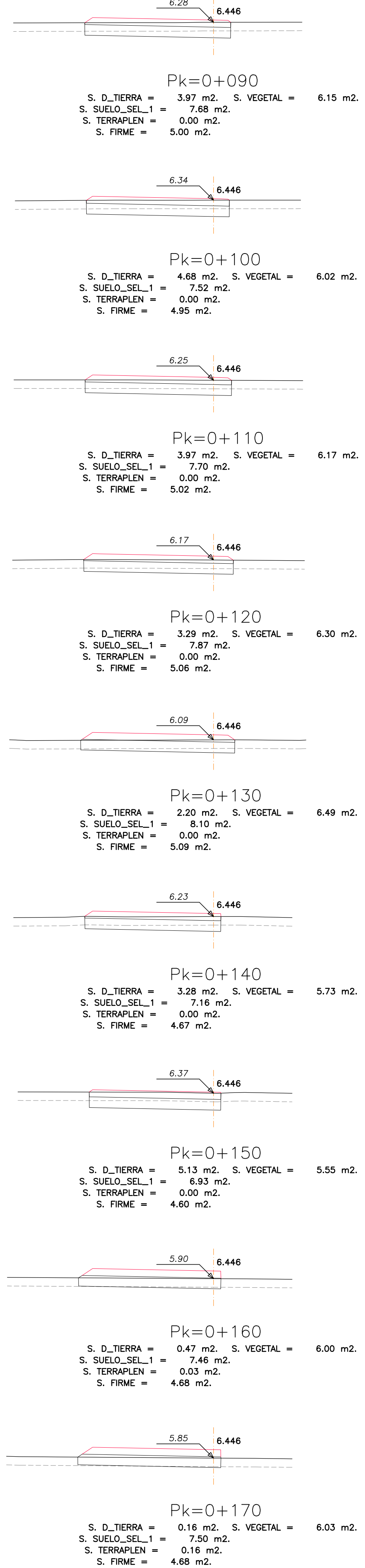
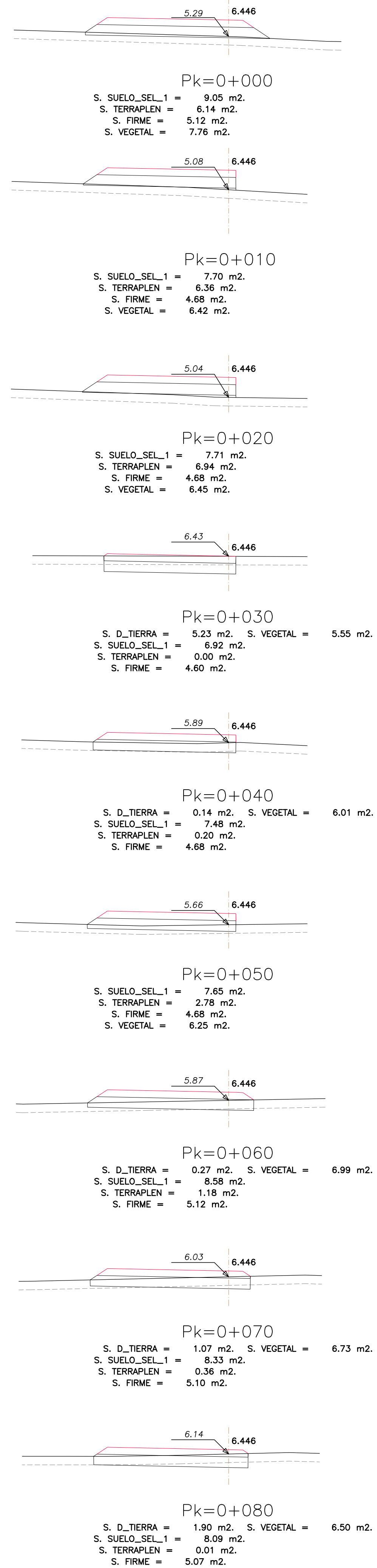
Autores del Proyecto: **IVA LEYING** (Mónica de Sebastián Ferrero, Ingeniera de Caminos, C. y P.)

Director del Proyecto: **GRUPO G.Y.C. Gesturbe, s.l.** (Jose M. Miquel Alcañiz, Ingeniero de Caminos, C. y P.)

Promotor: **SANT GREGORI URBANIZACIÓN GOLF SANT GREGORI S.A.**

Este documento es copia de su original. Su utilización total o parcial, sin consentimiento por escrito de la promotora, quedará en todo caso prohibida cualquier modificación unilateral del mismo.

Burriana carretera\05PCConstrucción\02Planos\05-2PTransvInt.dwg



LEYENDA

- RASANTE
- TERRENO
- EXCAVACIÓN TIERRA VEGETAL

**INTERSECCIÓN IV
EJE 4 (ROTONDA 4: PROYECTADA)**

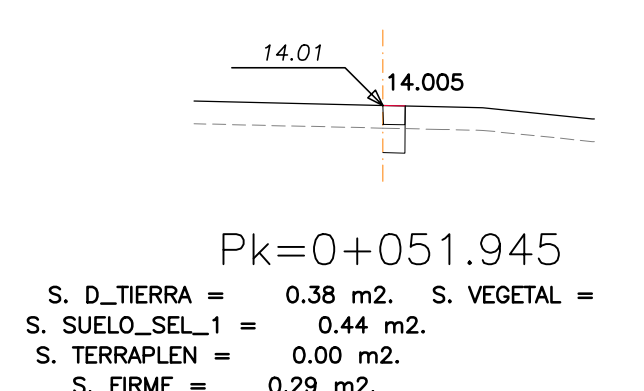
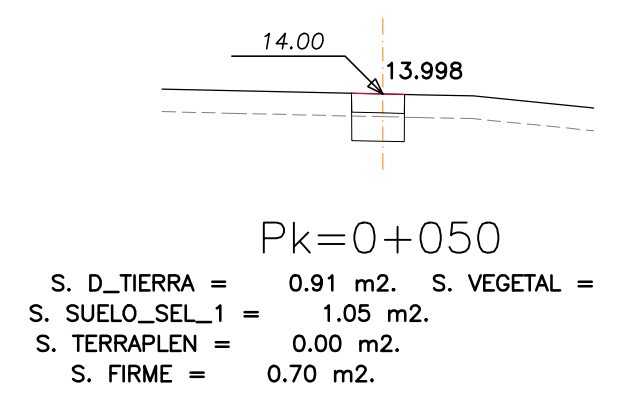
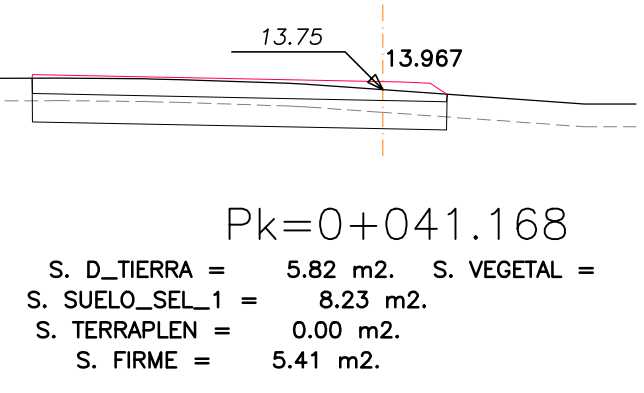
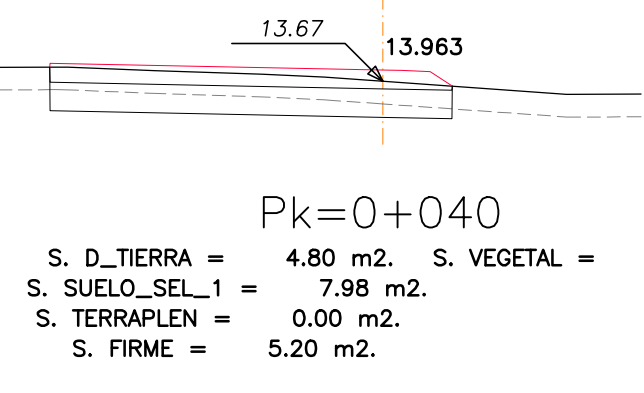
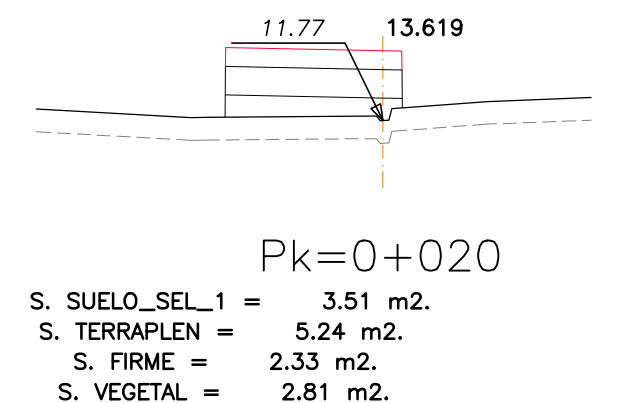
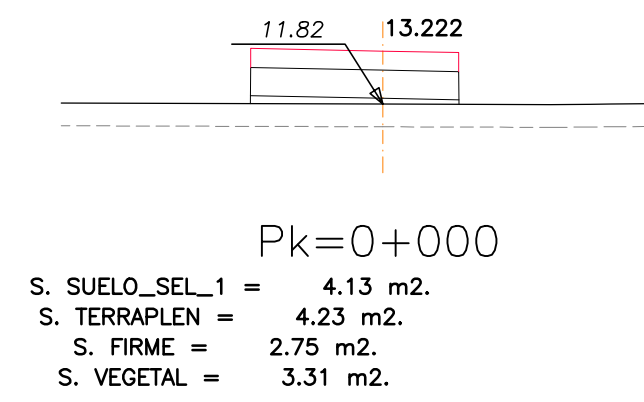


Proyecto **GOLF SANT GREGORI**
 PROYECTO DE URBANIZACIÓN
 Marzo de 2005

Plano **PERFILES TRANSVERSALES. INTERSECCIONES.**
 Escala **1/200** Plano N° **5.2** Hoja **2 de 7**

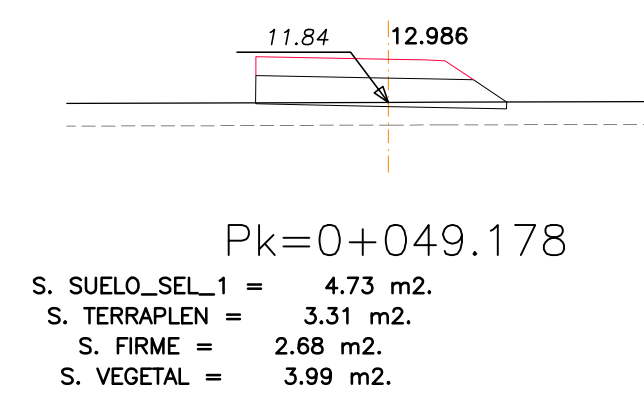
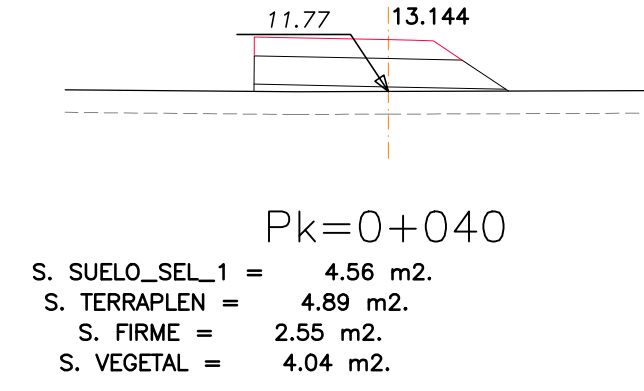
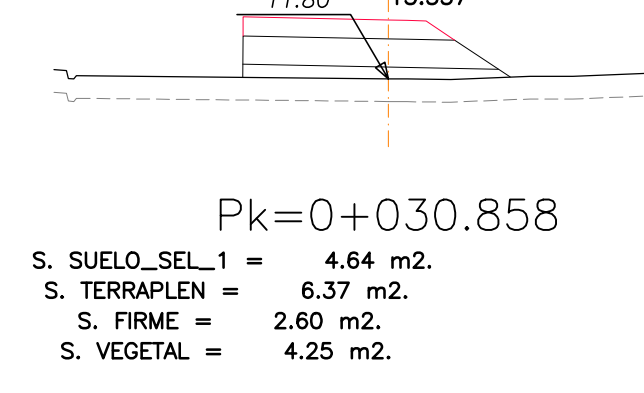
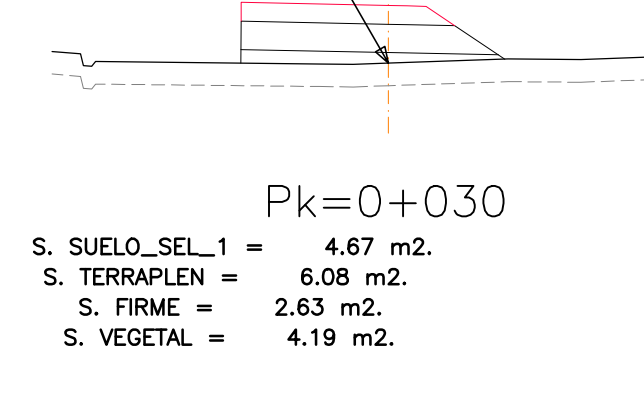
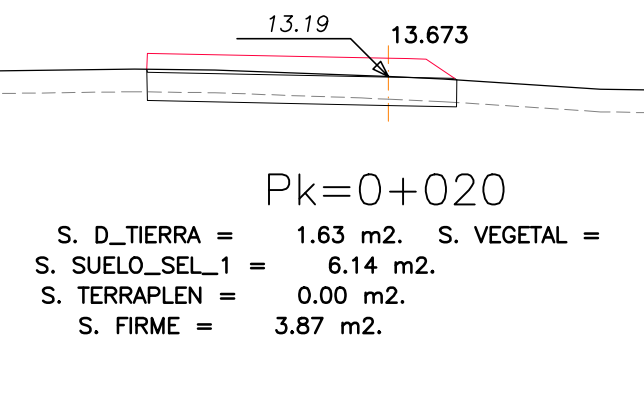
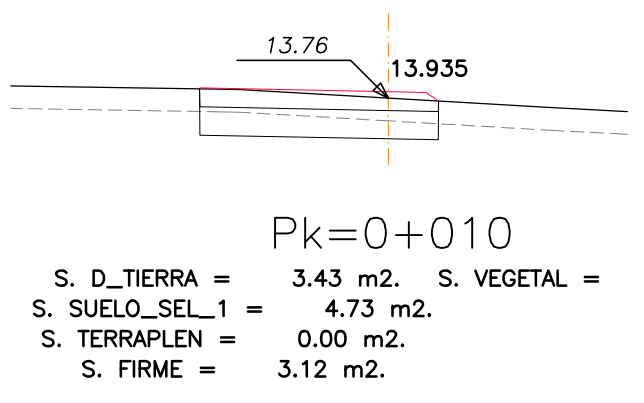
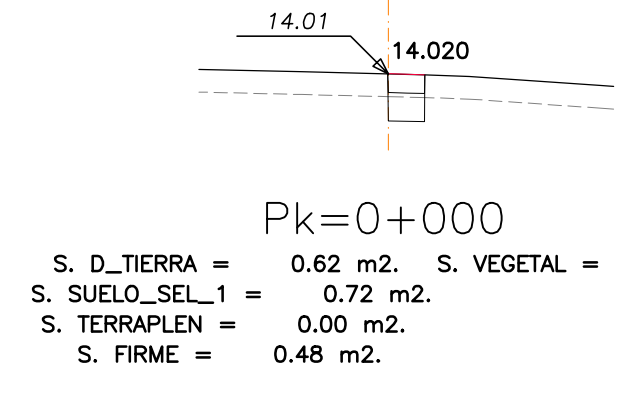
Autores del Proyecto **IVA LEYING**
 Director del Proyecto **GRUPO G.Y.C. Gesturbe, s.l.**
 Promotor **SANT GREGORI URBANIZACIÓN GOLF SANT GREGORI S.A.**

Este documento es copia del original. Su utilización total o parcial, sin el consentimiento expreso, quedando en todo caso prohibida cualquier modificación unilateral del mismo.

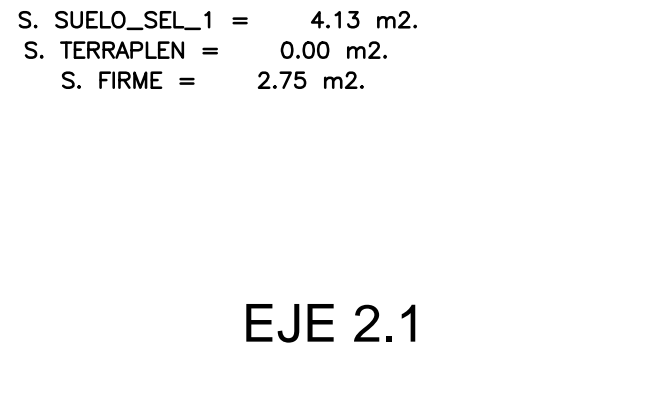
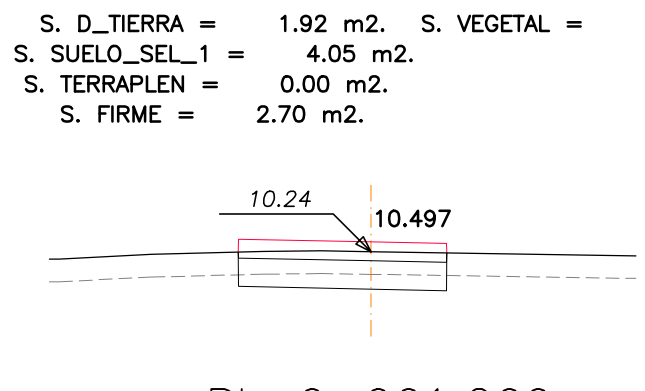
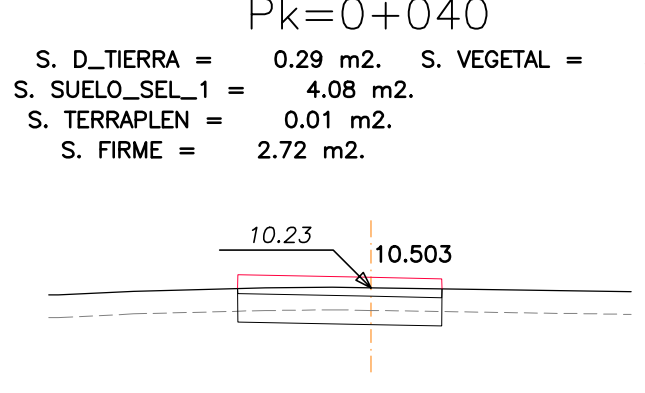
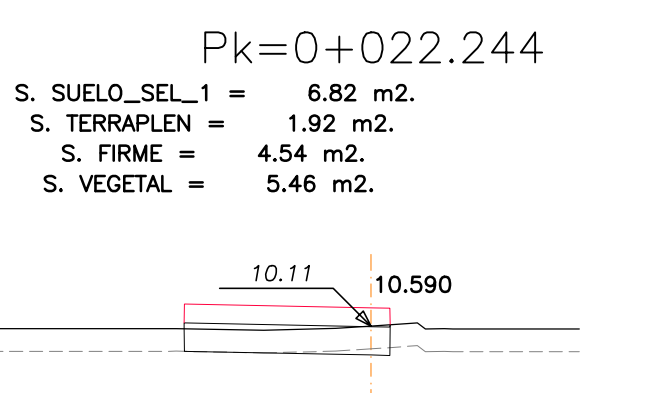
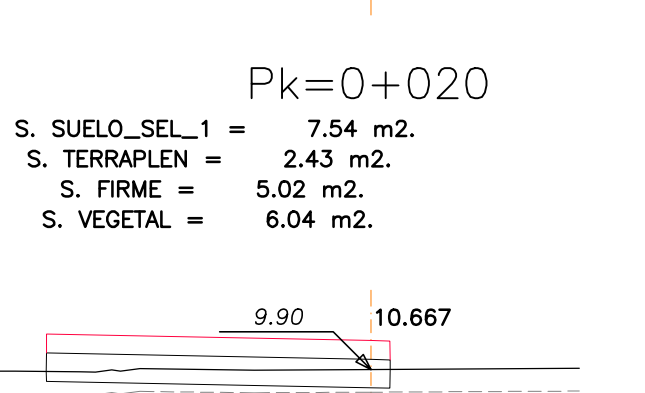
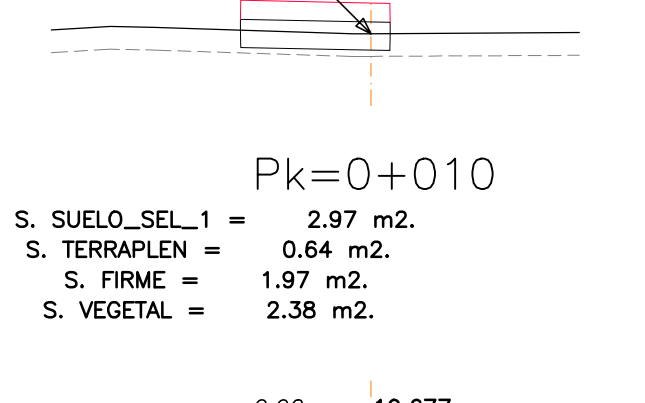
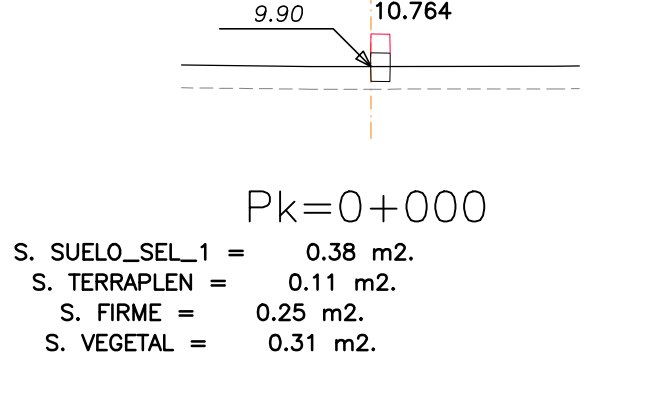


EJE 1.2

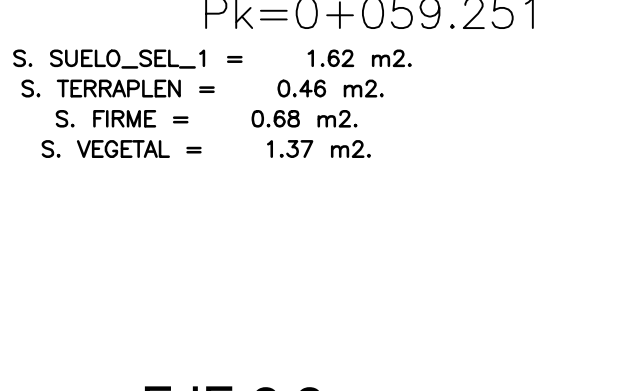
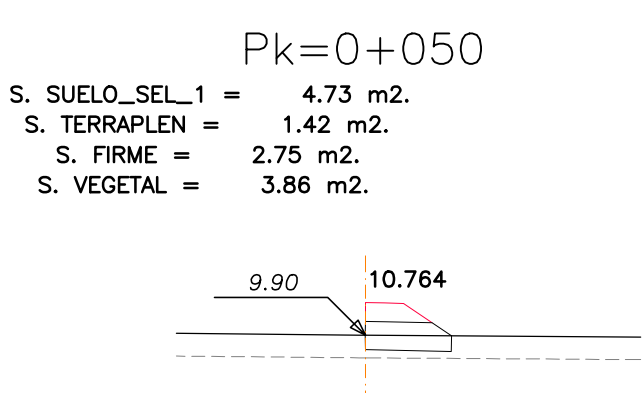
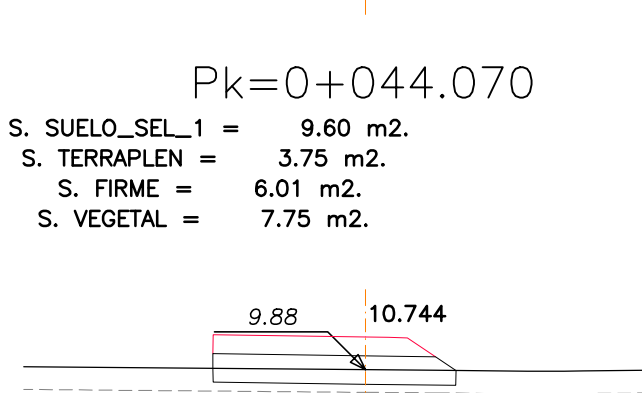
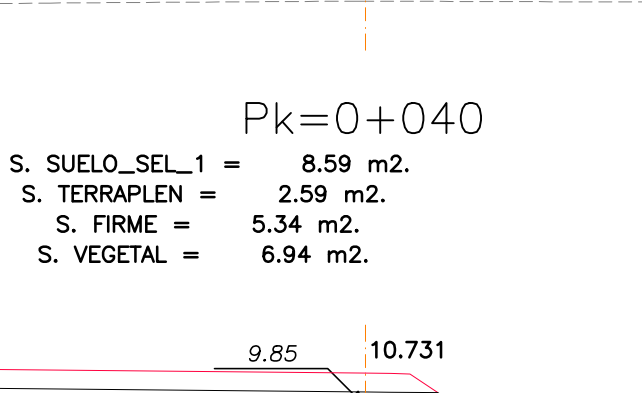
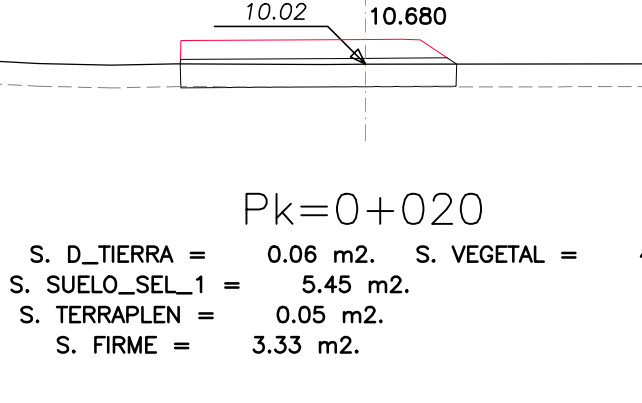
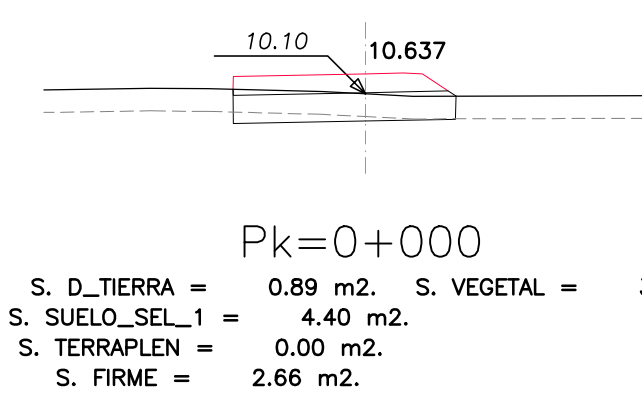
INTERSECCIÓN I



EJE 1.3



EJE 2.1



EJE 2.2

INTERSECCIÓN II

LEYENDA

- RASANTE
- TERRENO
- - - - - EXCAVACIÓN TIERRA VEGETAL



Proyecto **GOLF SANT GREGORI**
 PROYECTO DE URBANIZACIÓN
 Marzo de 2005

Plano **PERFILES TRANSVERSALES. INTERSECCIONES.**

Escala **1/200** Plano N° **5.2** Hoja **3 de 7**

Autores del Proyecto: **IYA LEYING** and **Mónica de Sebastián Ferrero** (Ingeniera de Caminos, C. y P.)

Director del Proyecto: **GRUPO G.Y.C. Gesturbe, s.l.** and **José M. Miguel Alcañiz** (Ingeniero de Caminos, C. y P.)

Promotor: **SANT GREGORI URBANIZACIÓN GOLF SANT GREGORI S.A.**



EJE 2.4

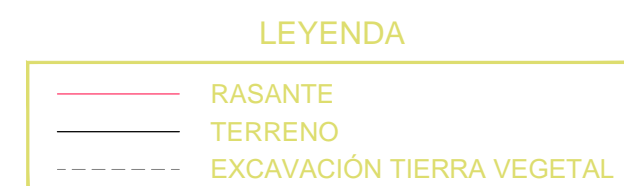
EJE 2.5

EJE 2.6

EJE 2.8

EJE 2.9

INTERSECCIÓN II



Proyecto **GOLF SANT GREGORI**
PROYECTO DE URBANIZACIÓN
 Marzo de 2005

Plano **PERFILES TRANSVERSALES. INTERSECCIONES.**

Escala **1/200** Plano N° **5.2** Hoja **4 de 7**

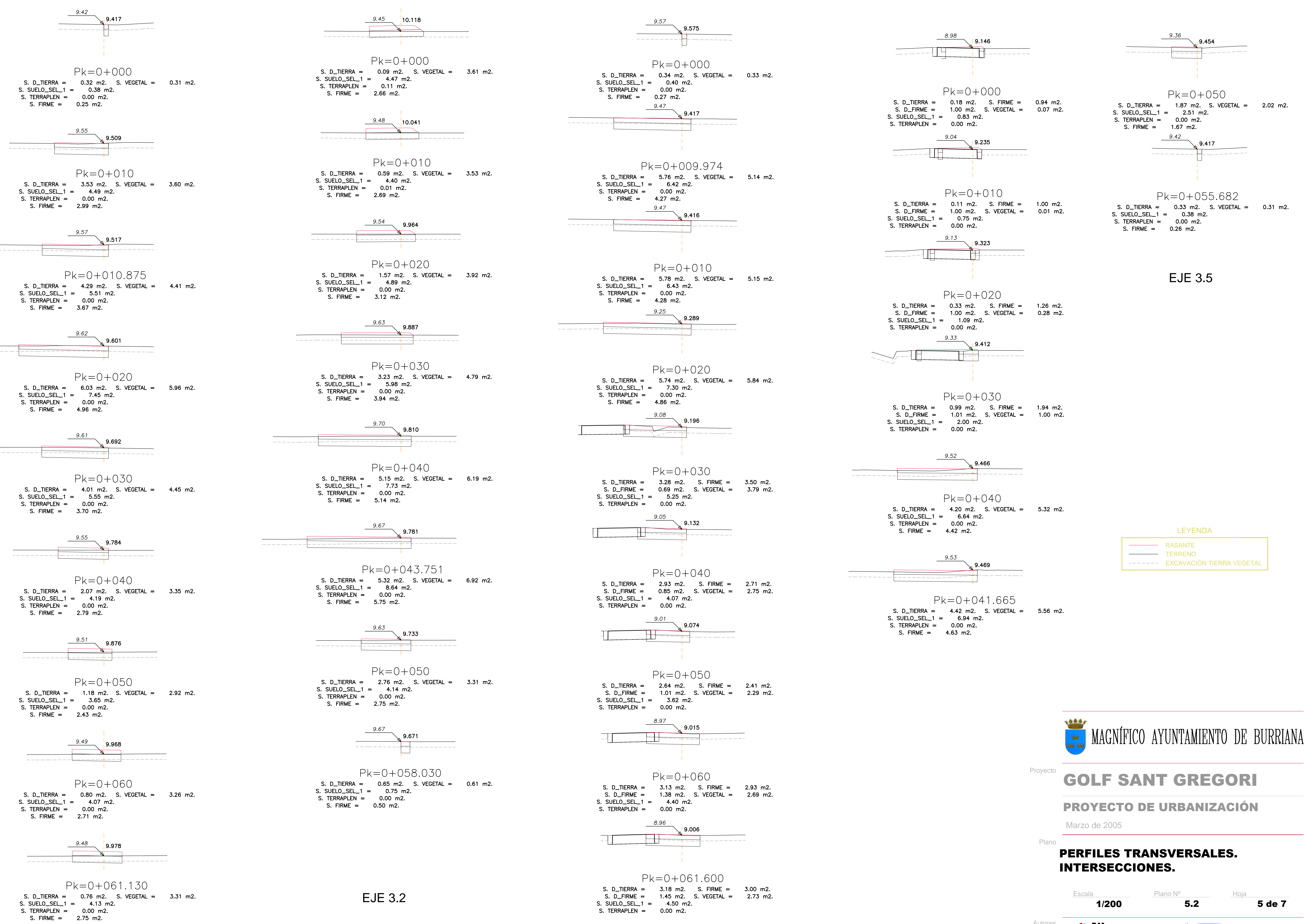
Autores del Proyecto: **IYA LEYING** (Mónica de Sebastián Ferrero, Ingeniera de Caminos, C. y P.)

Director del Proyecto: **G.Y.C. Gesturbe, s.l.** (Jose M. Miguel Alcañiz, Ingeniero de Caminos, C. y P.)

Promotor: **URBANIZACIÓN GOLF SANT GREGORI S.A.**

Burriana carretera\05PCConstrucción\02Planos\05-2PTransvInt.dwg

Este documento es copia del original. Su utilización fuera del ámbito de su destino, así como cualquier reproducción o edición no autorizada, quedará en todo caso prohibida.



EJE 3.1

EJE 3.2

INTERSECCIÓN III

EJE 3.4

Burriana carretera\05PConstrucción\02Planos\05-2PTransvInt.dwg

MAGNÍFICO AYUNTAMIENTO DE BURRIANA

Proyecto **GOLF SANT GREGORI**

PROYECTO DE URBANIZACIÓN

Marzo de 2005

Plano **PERFILES TRANSVERSALES. INTERSECCIONES.**

Escala **1/200** Plano N° **5.2** Hoja **5 de 7**

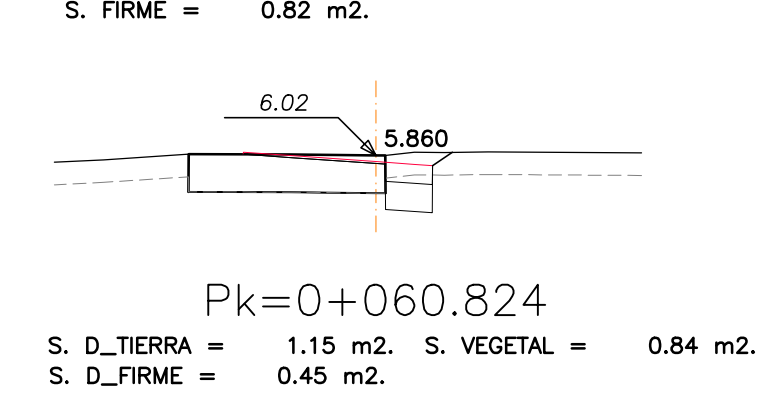
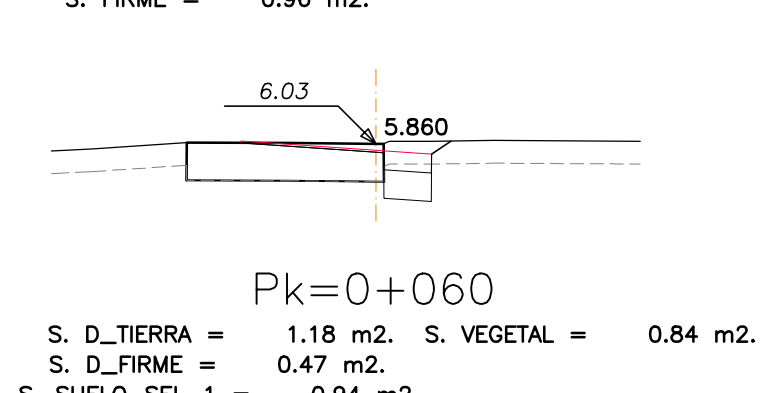
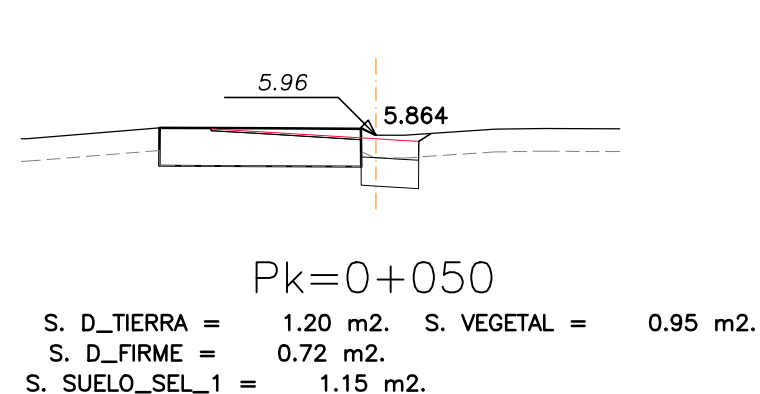
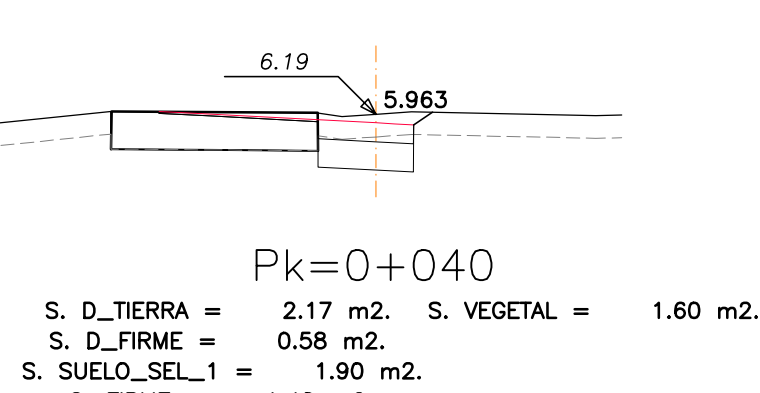
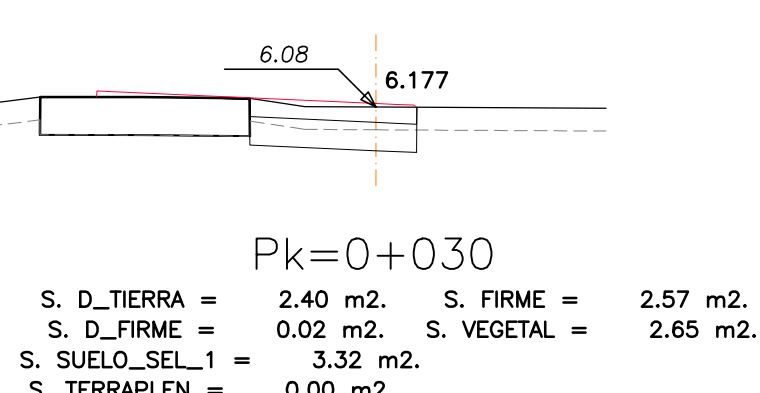
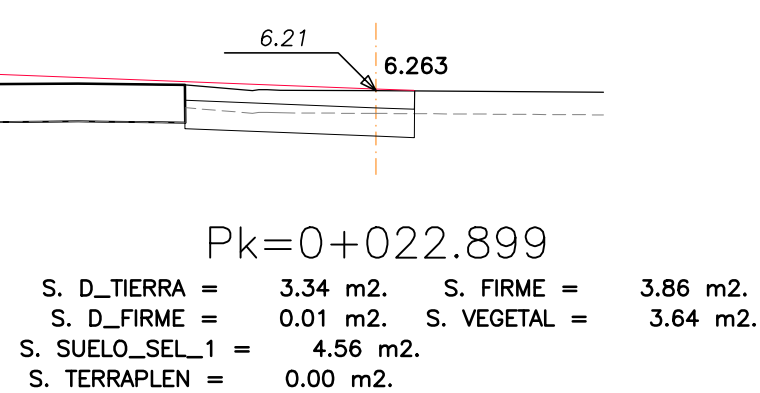
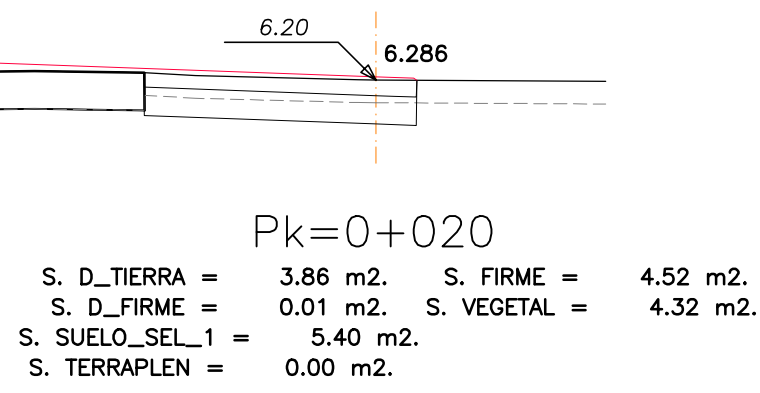
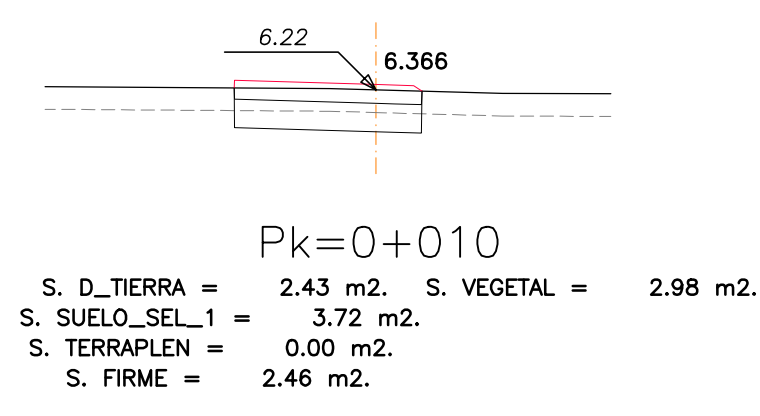
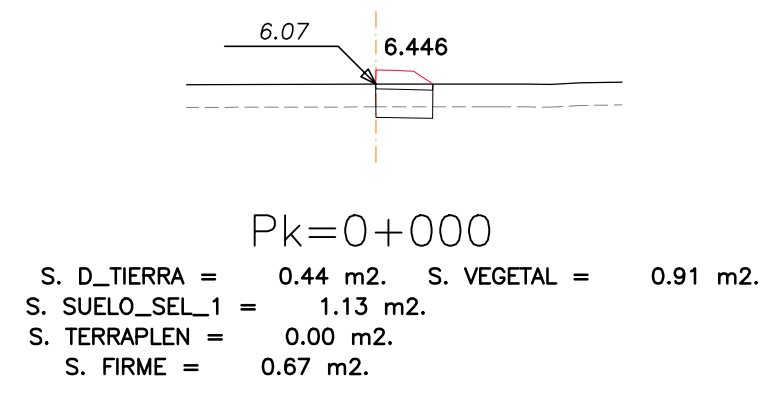
Autores del Proyecto **IVA LEYING**

Director del Proyecto **GRUPO G.Y.C. Gesturbe, s.l.**

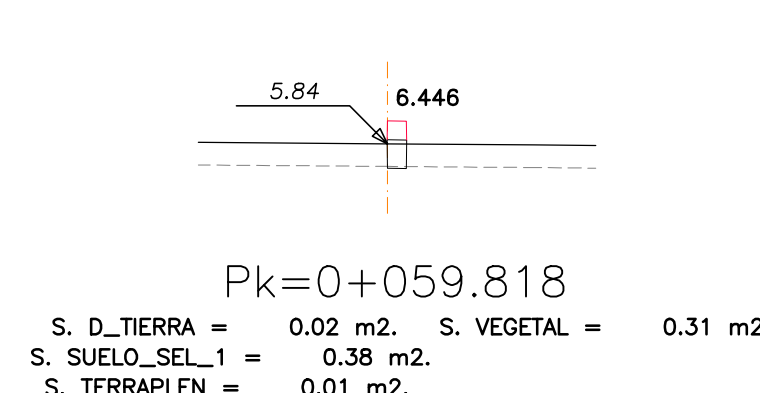
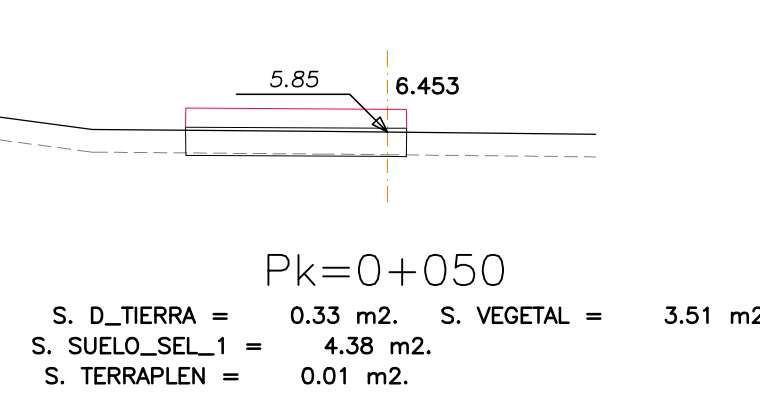
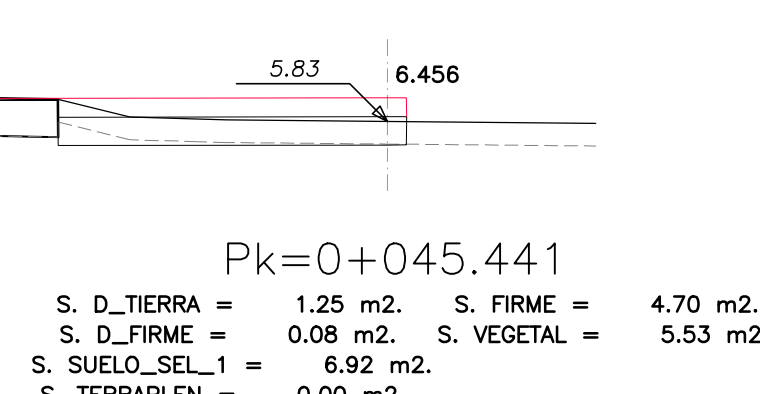
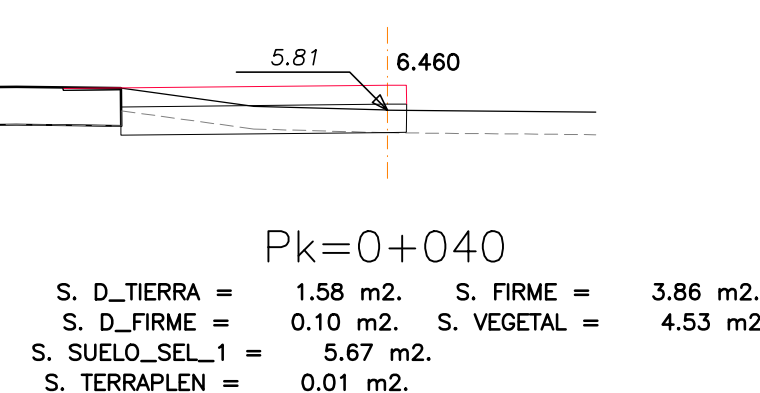
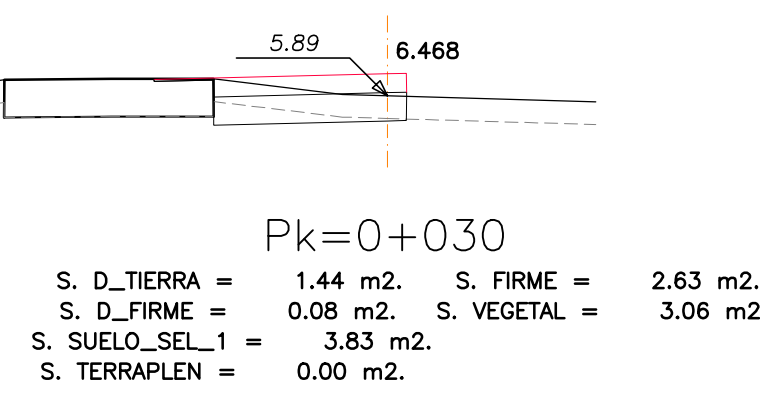
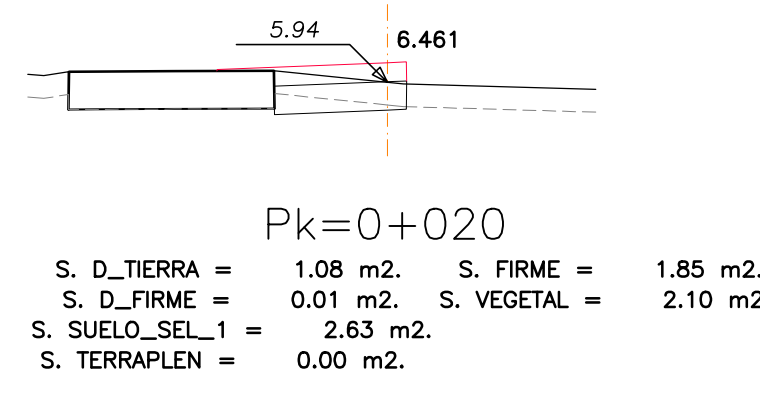
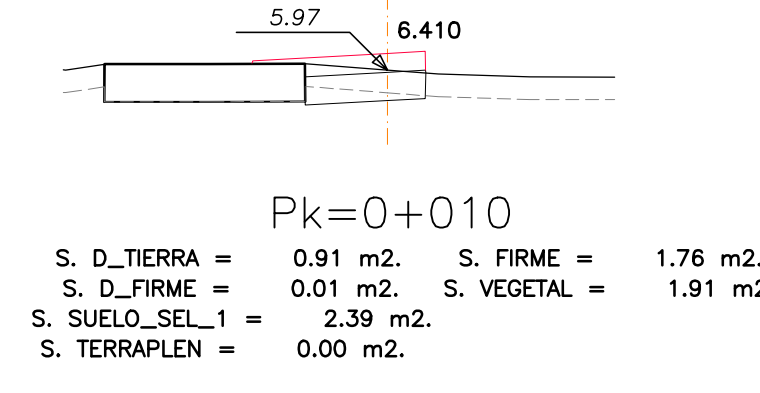
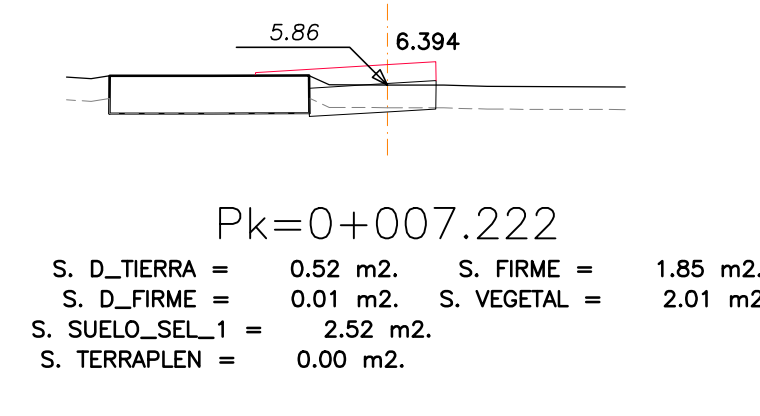
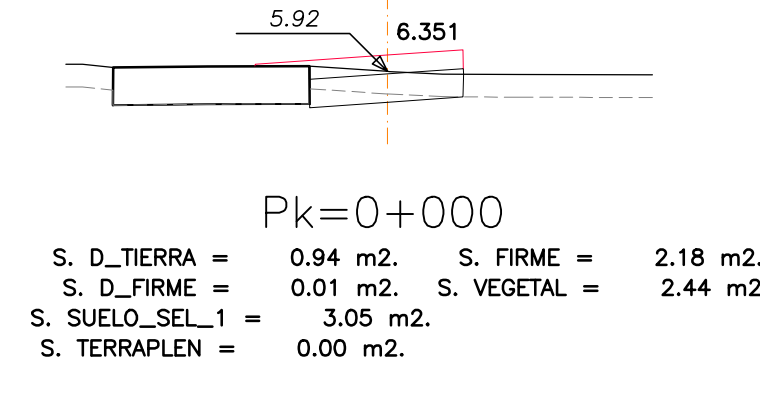
Promotor **SANT GREGORI URBANIZACIÓN GOLF SANT GREGORI S.A.**

Este documento es copia del original. Su utilización total o parcial, sin consentimiento expreso, quedando en todo caso prohibida cualquier modificación unilateral del mismo.

Burriana carretera\05PCConstrucción\02Planos\05-2PTTransvInt.dwg

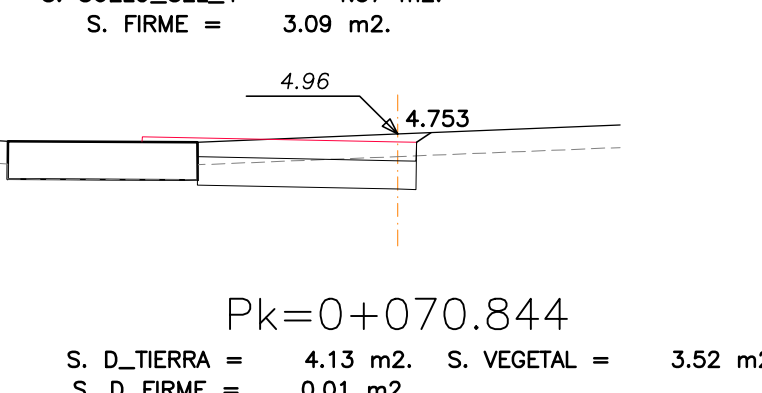
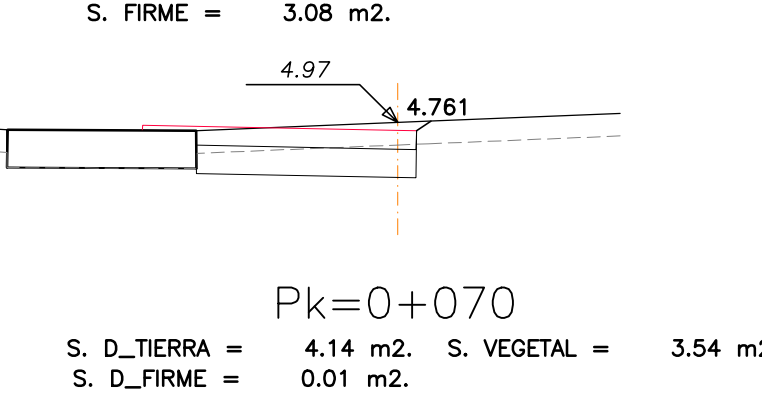
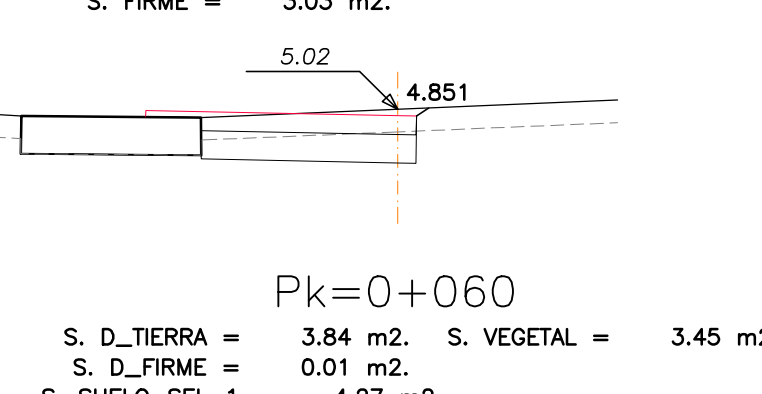
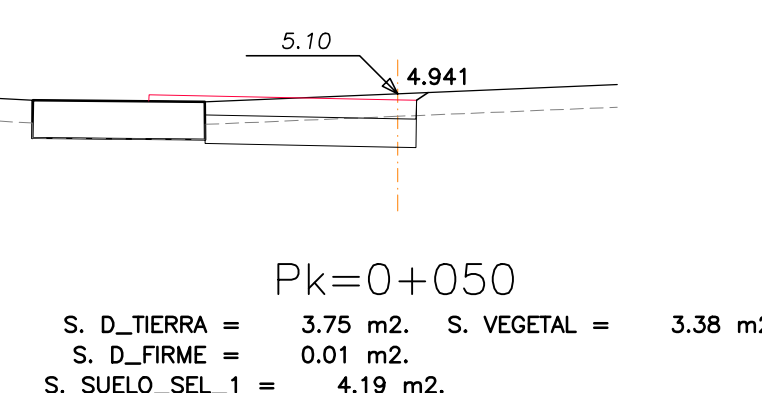
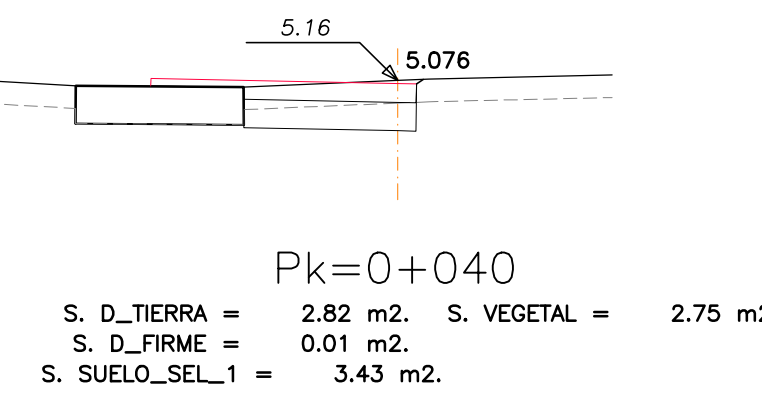
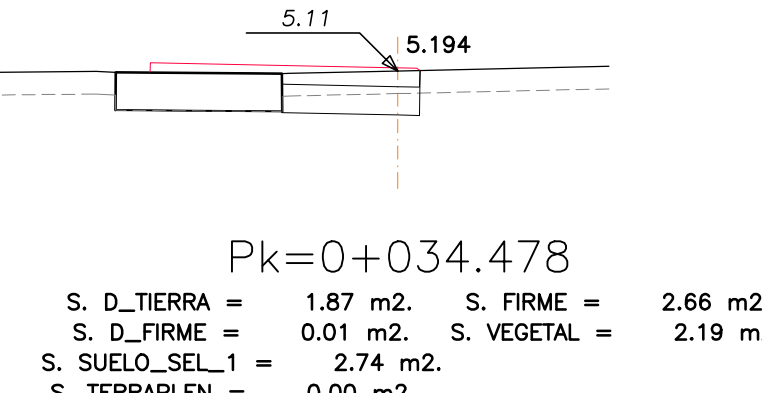
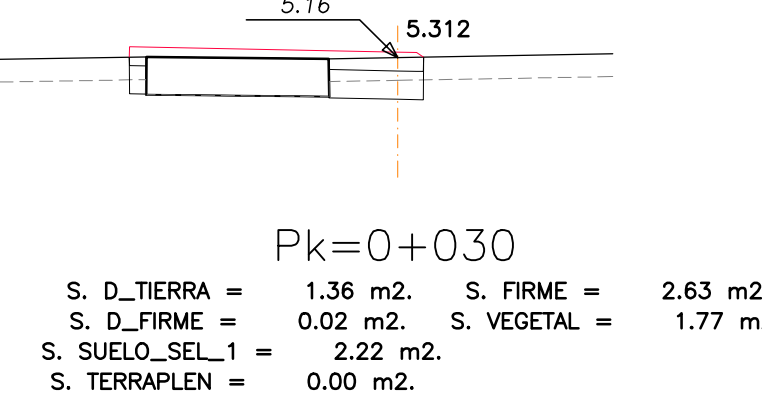
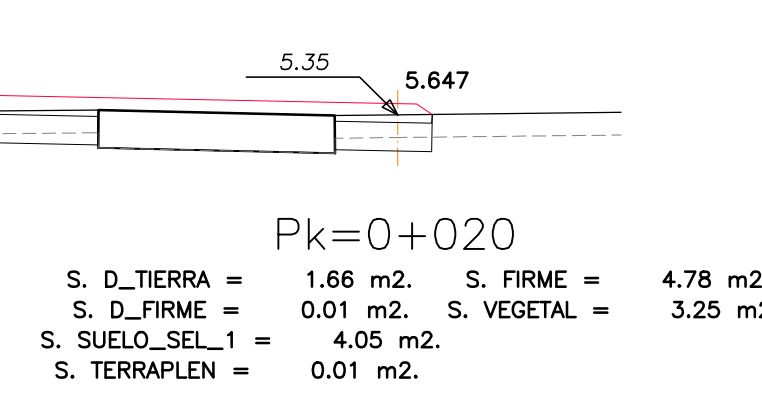
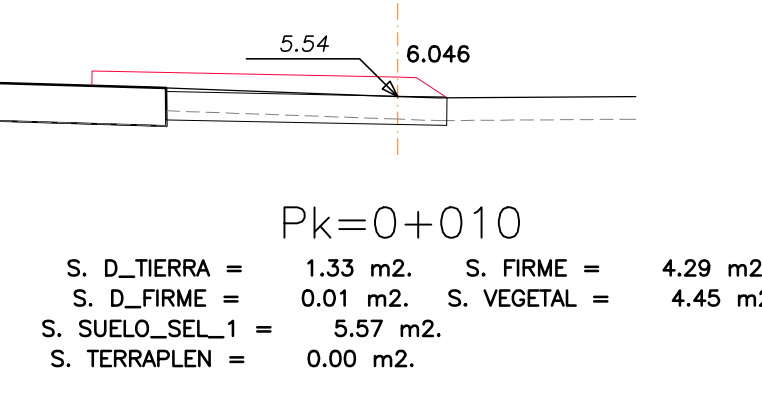
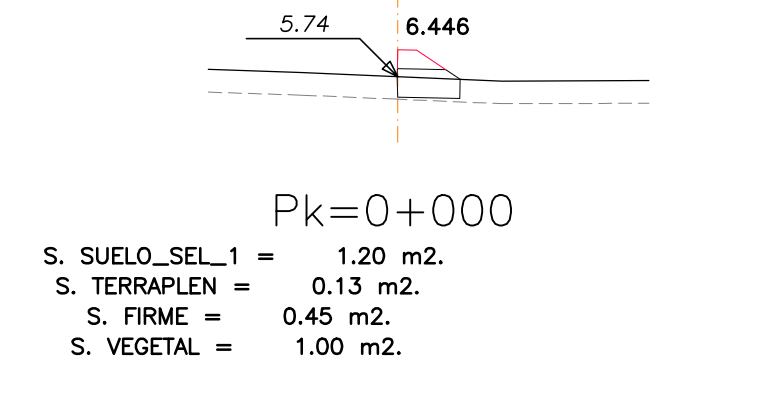


EJE 4.1



EJE 4.2

INTERSECCIÓN IV



EJE 4.3

LEYENDA

- RASANTE
- TERRENO
- EXCAVACIÓN TIERRA VEGETAL

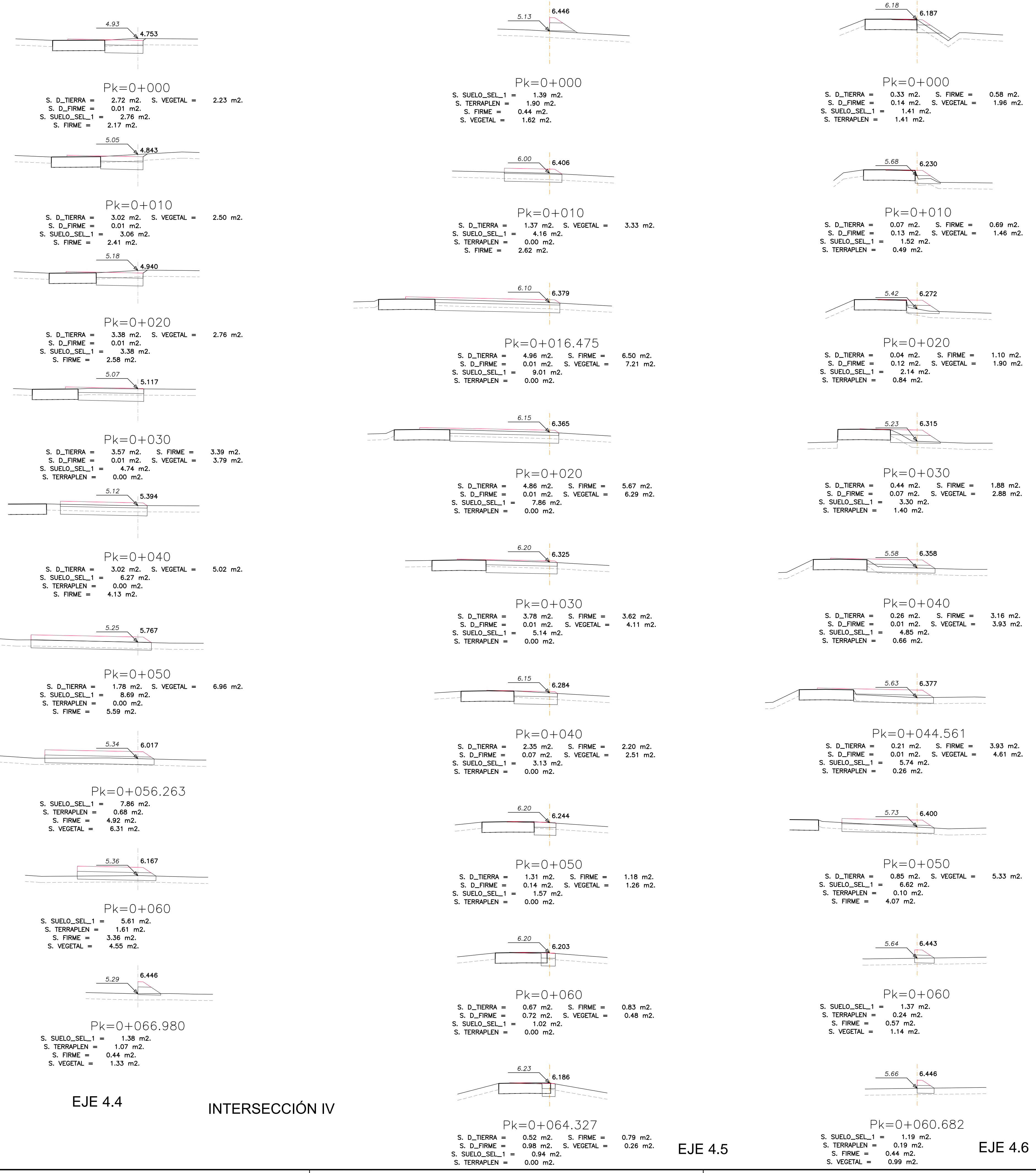


Proyecto **GOLF SANT GREGORI**
 PROYECTO DE URBANIZACIÓN
 Marzo de 2005

Plano **PERFILES TRANSVERSALES. INTERSECCIONES.**
 Escala 1/200 Plano N° 5.2 Hoja 6 de 7

Autores del Proyecto: **IVA LEYING**
 Director del Proyecto: **GRUPO G.Y.C. Gesturbe, s.l.**
 Promotor: **URBANIZACIÓN GOLF SANT GREGORI S.A.**

Este documento es copia del original. Su utilización total o parcial, así como cualquier reproducción o copia a terceros, requiere la expresa autorización escrita, quedando en todo caso prohibida cualquier modificación unilateral del mismo.



LEYENDA

- RASANTE
- TERRENO
- EXCAVACIÓN TIERRA VEGETAL

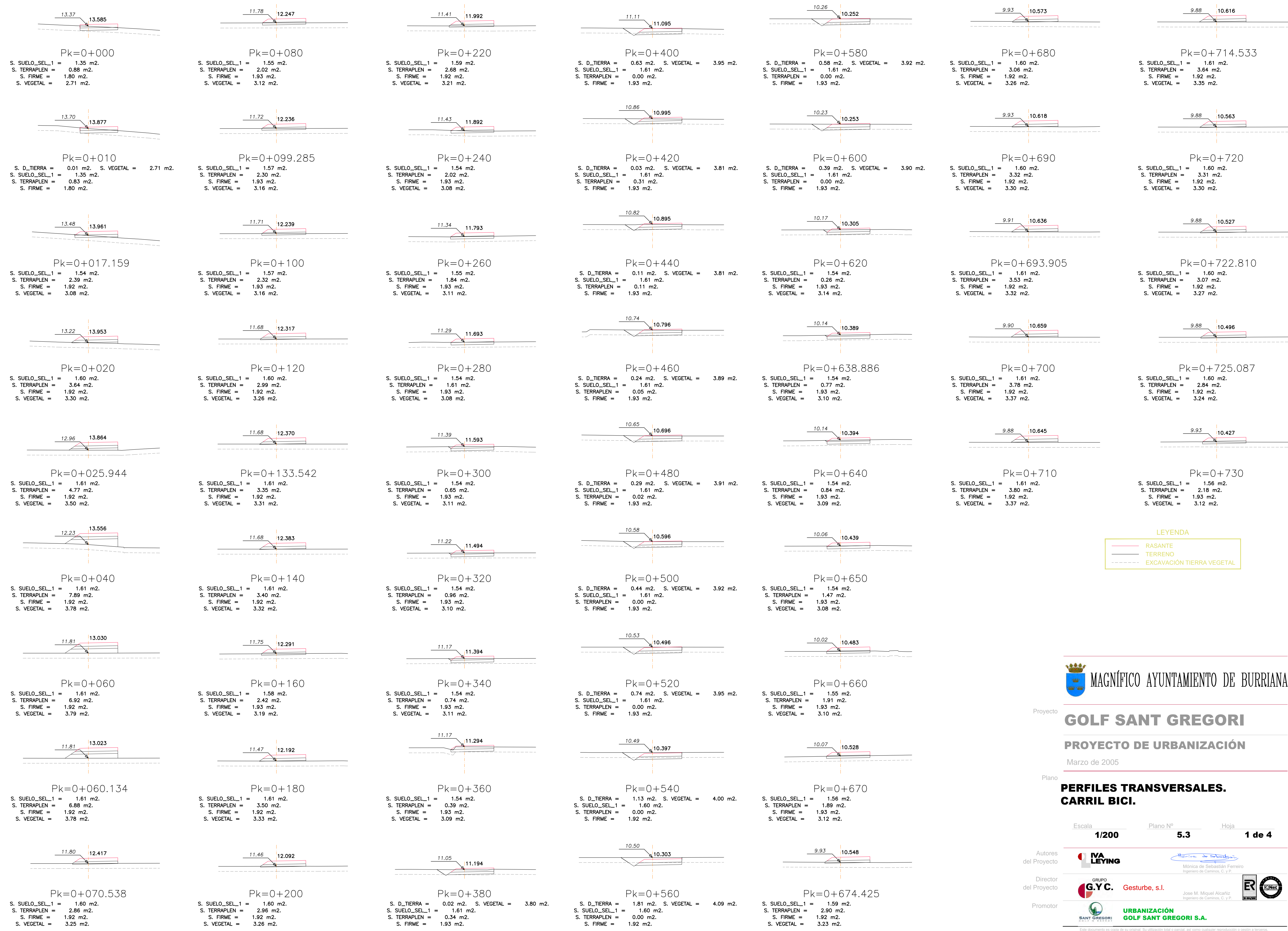


Proyecto **GOLF SANT GREGORI**
 PROYECTO DE URBANIZACIÓN
 Marzo de 2005

Plano **PERFILES TRANSVERSALES. INTERSECCIONES.**
 Escala 1/200 Plano Nº 5.2 Hoja 7 de 7

Autores del Proyecto: **IVA LEYING**
 Director del Proyecto: **GRUPO G.Y.C. Gesturbe, s.l.**
 Promotor: **SANT GREGORI URBANIZACIÓN GOLF SANT GREGORI S.A.**

Burriana carretera\05PConstrucción\02Planos\05-2PTransvInt.dwg



LEYENDA

- RASANTE
- TERRENO
- EXCAVACIÓN TIERRA VEGETAL









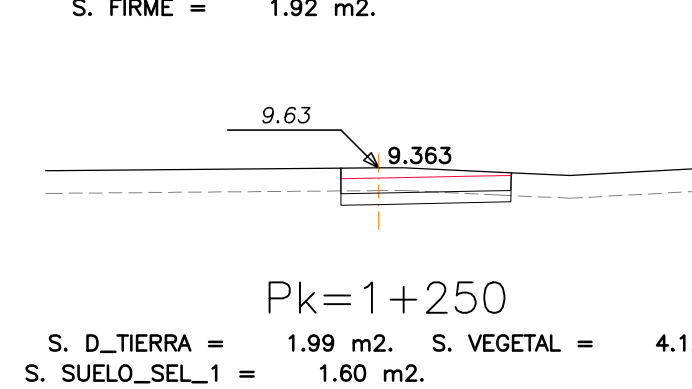
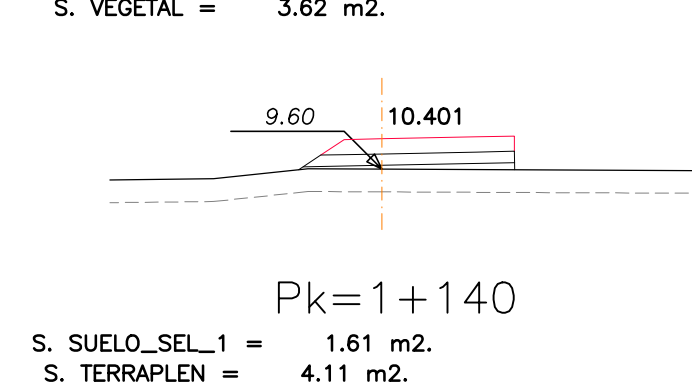
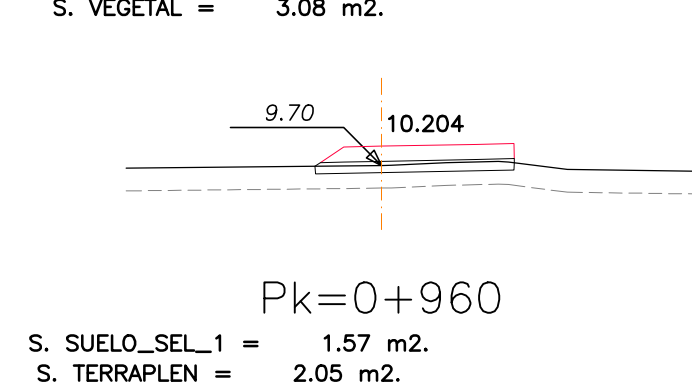
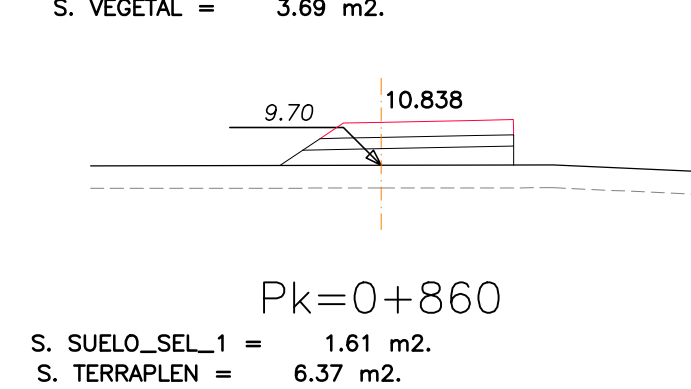
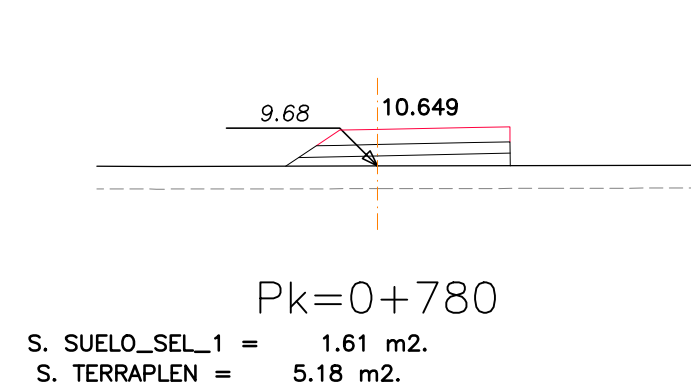
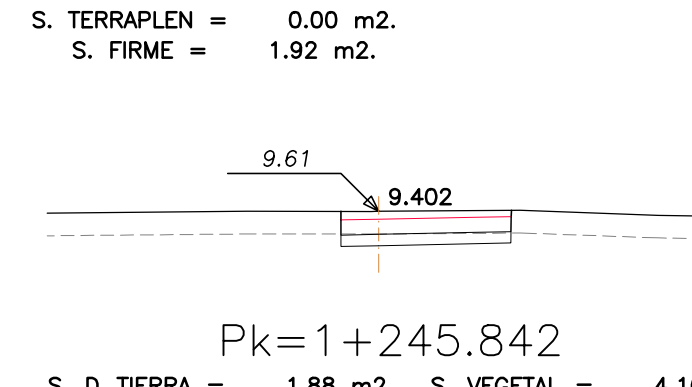
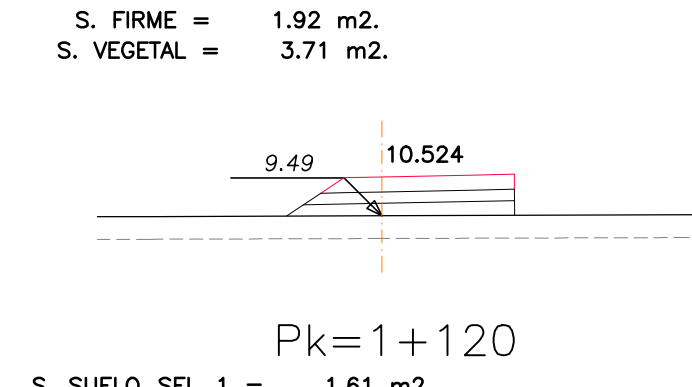
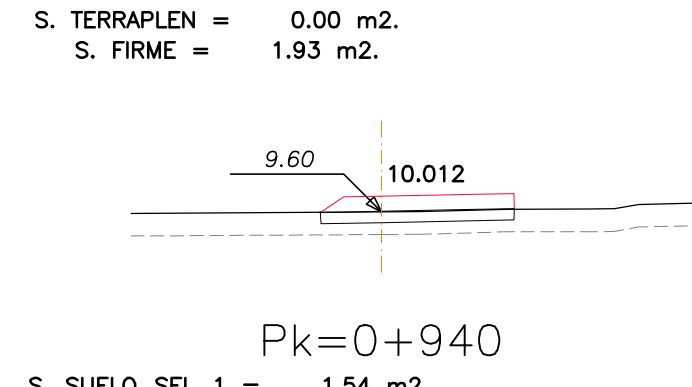
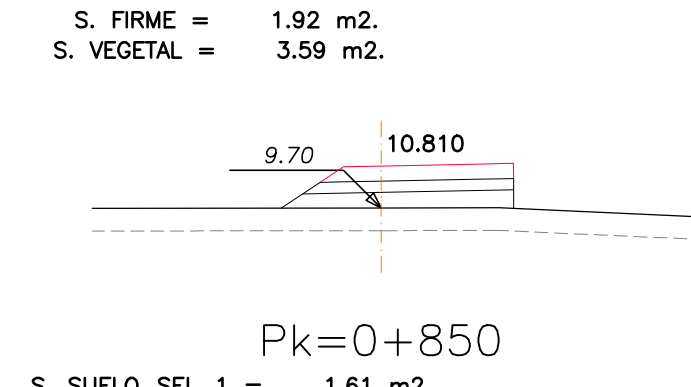
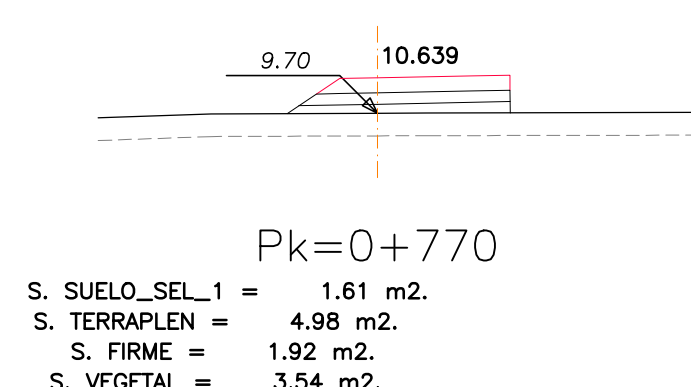
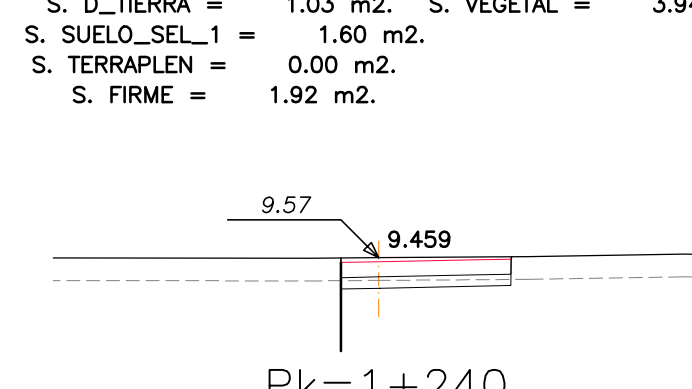
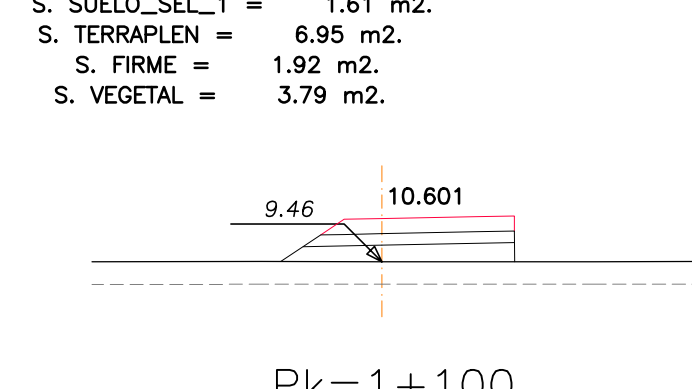
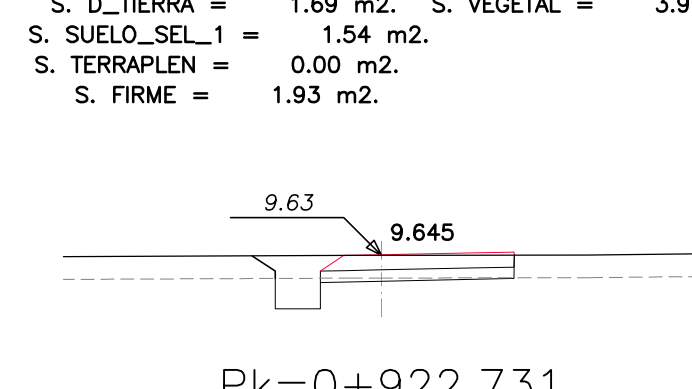
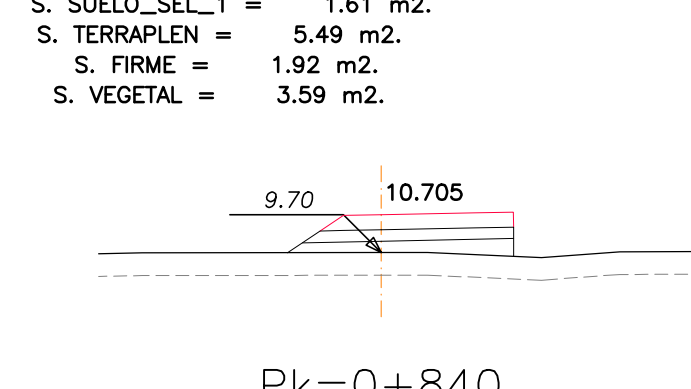
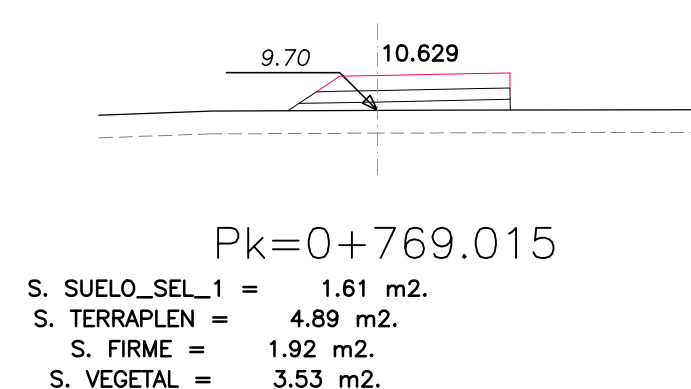
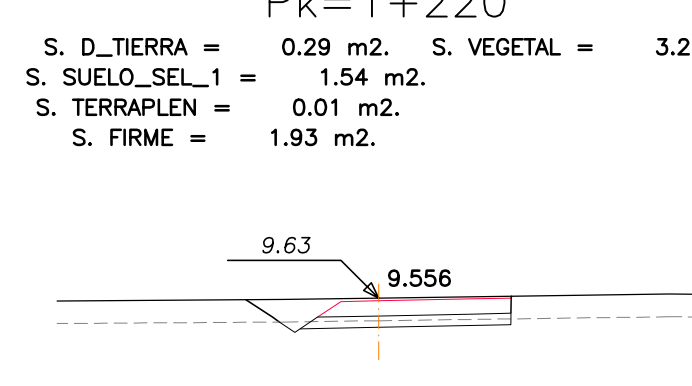
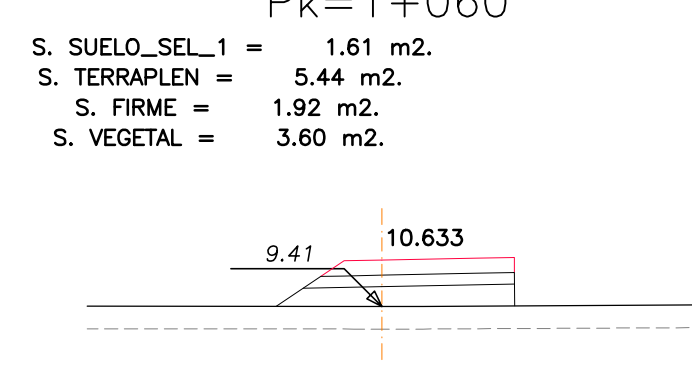
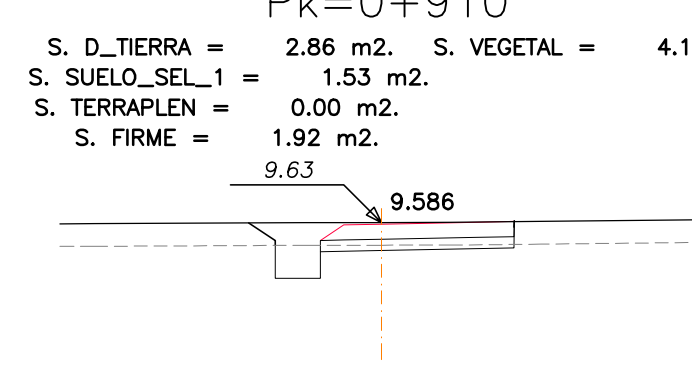

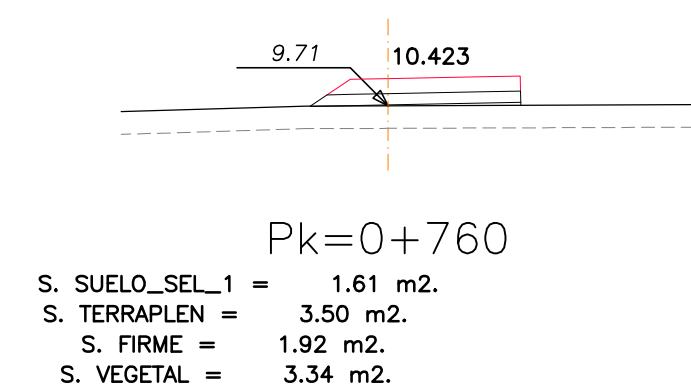
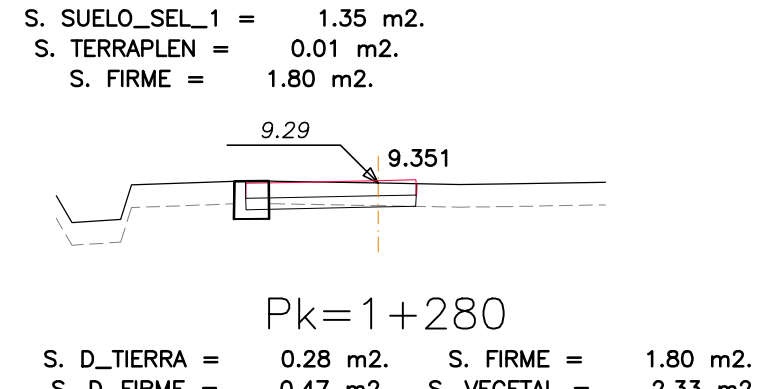
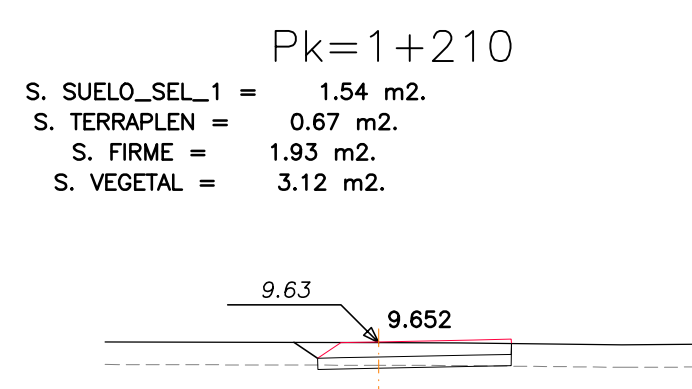
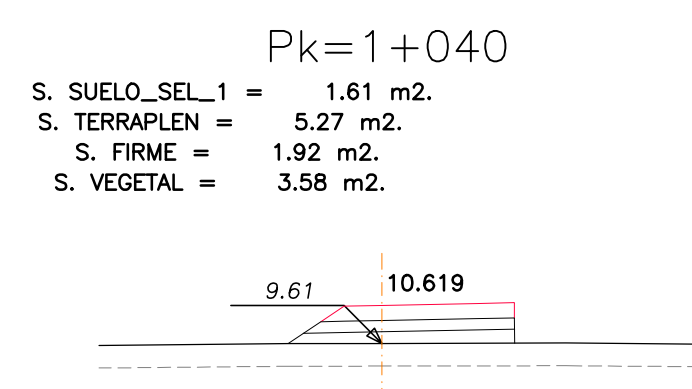
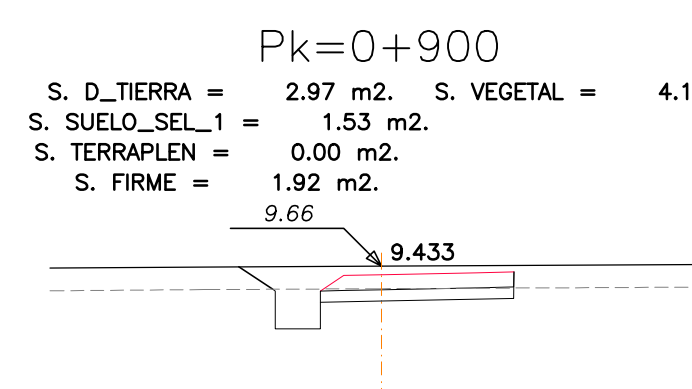
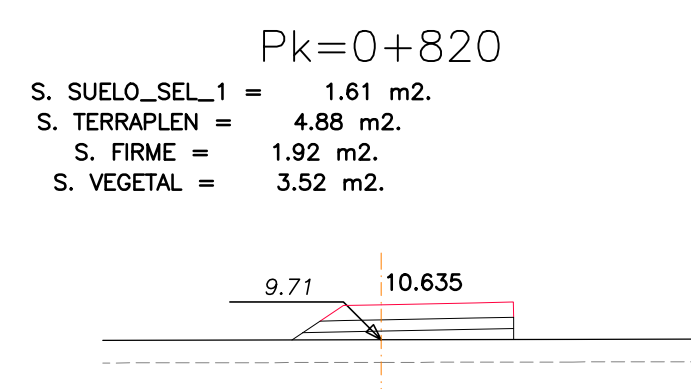
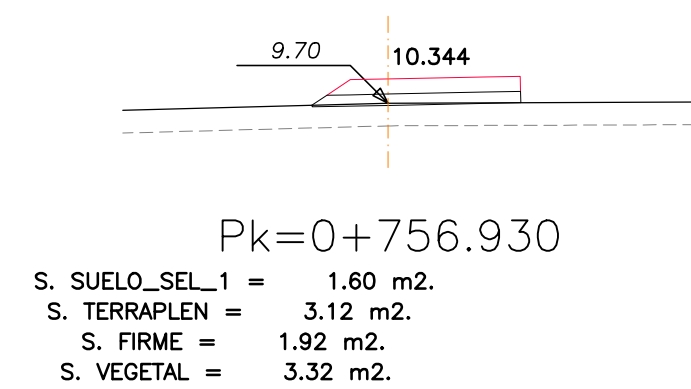
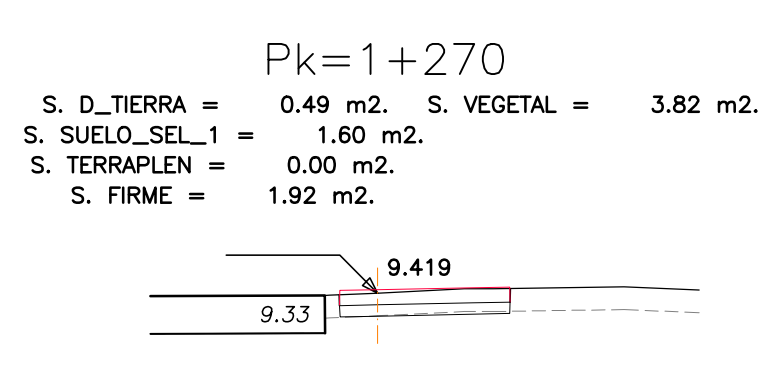
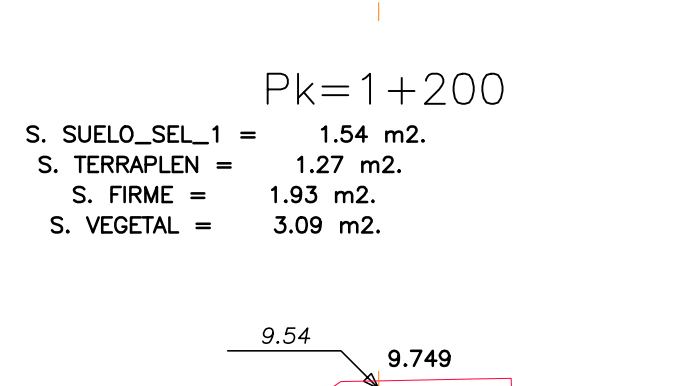
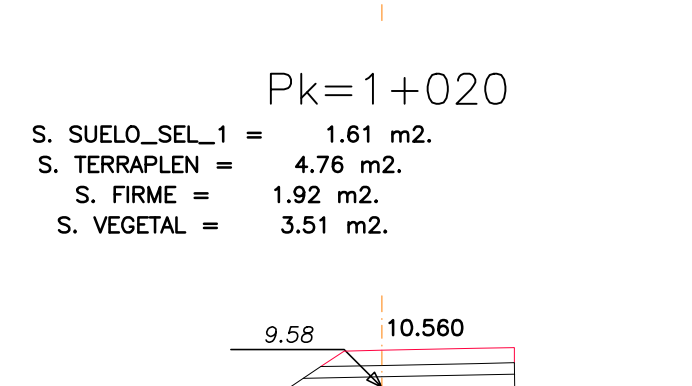
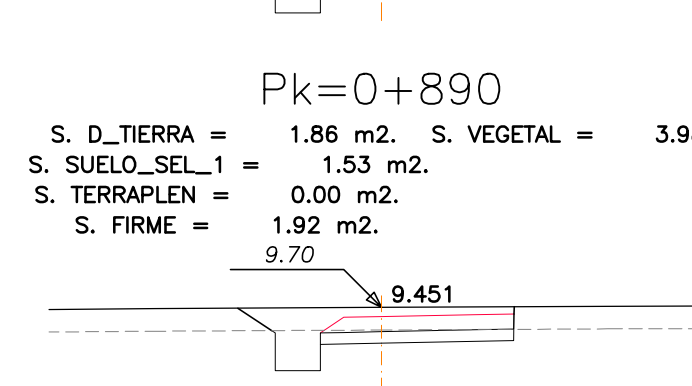
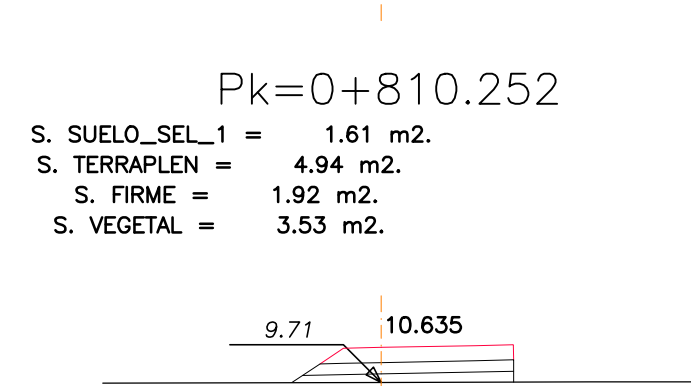
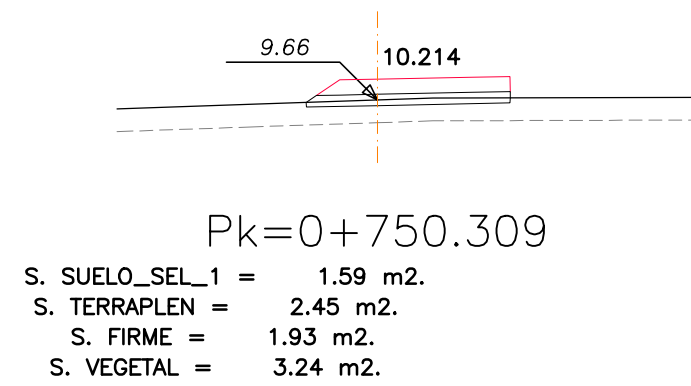
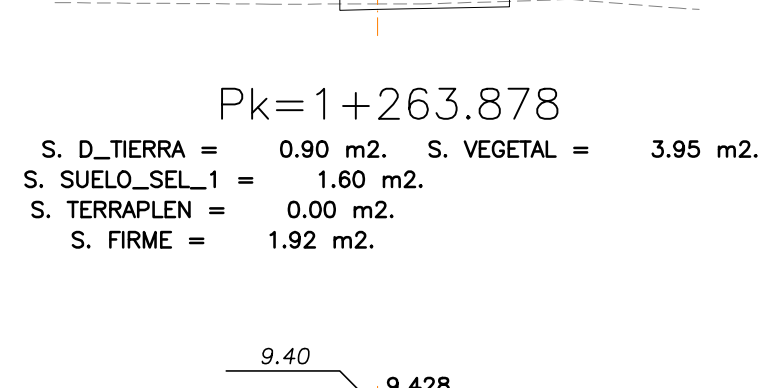
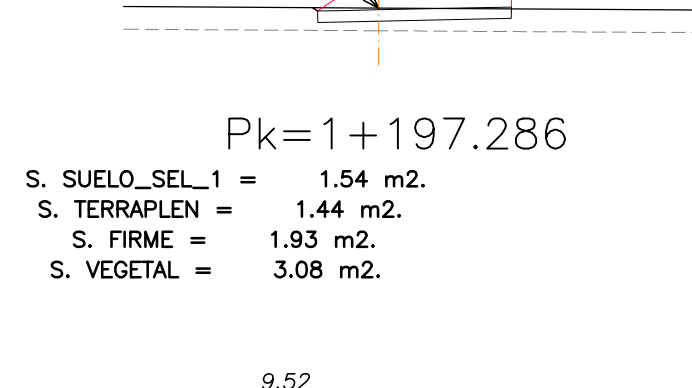
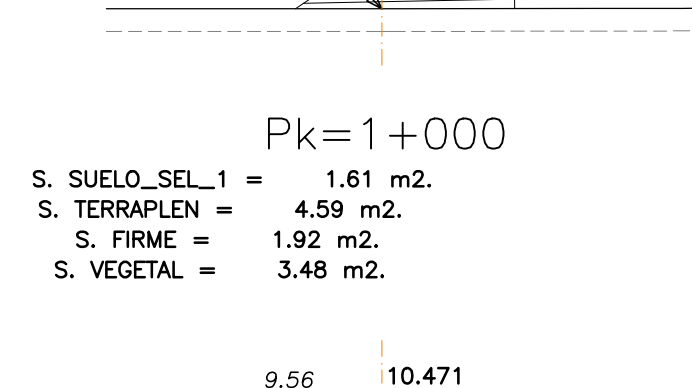
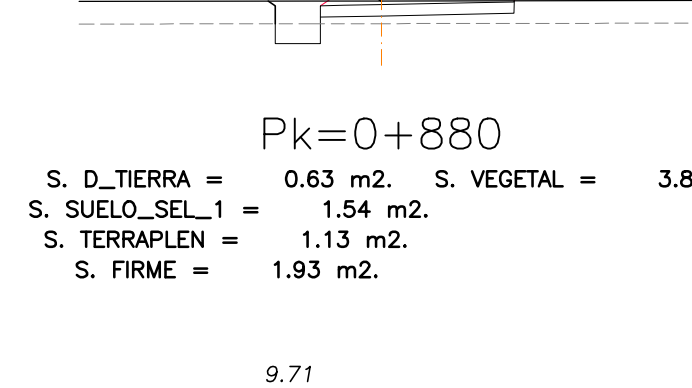
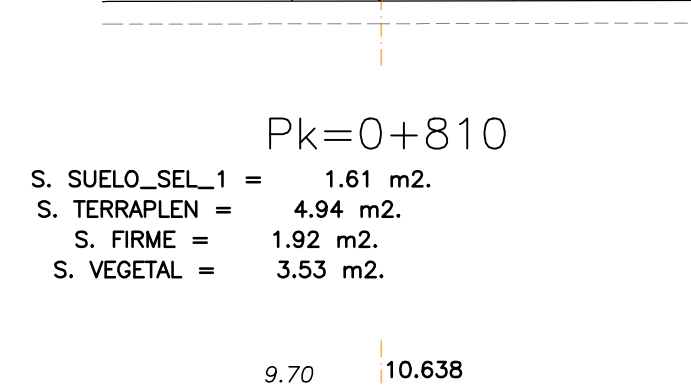
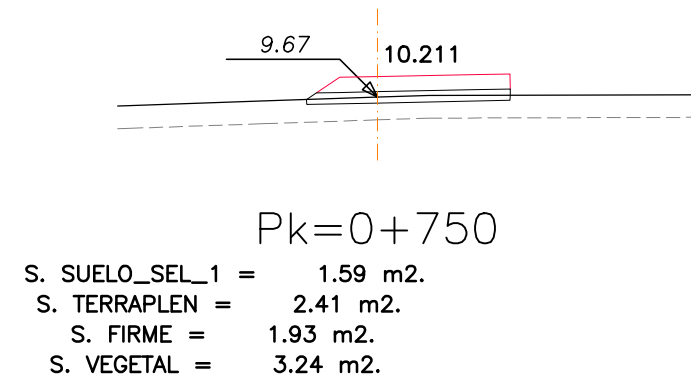
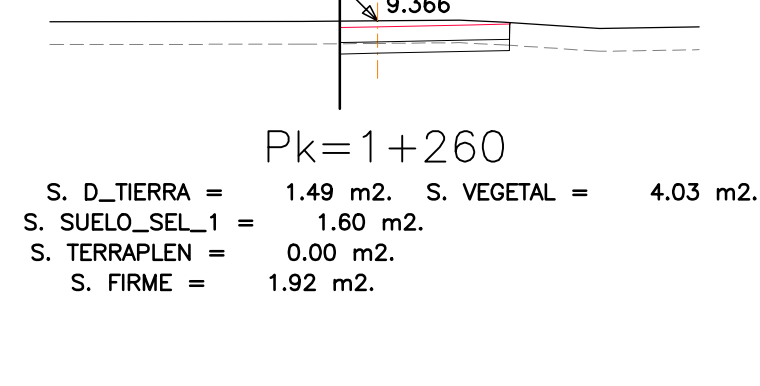
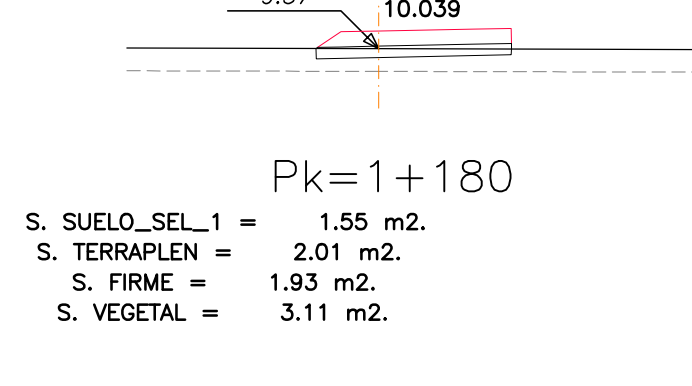
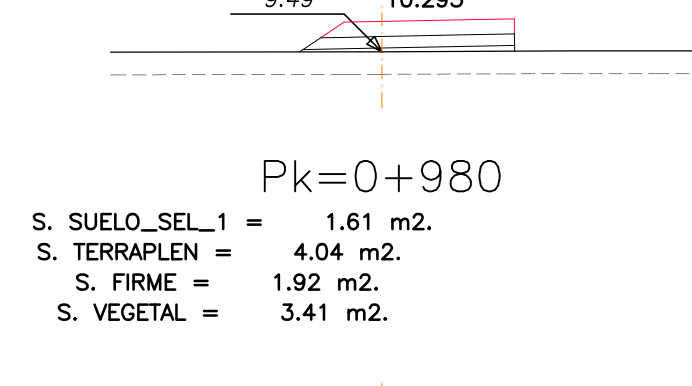
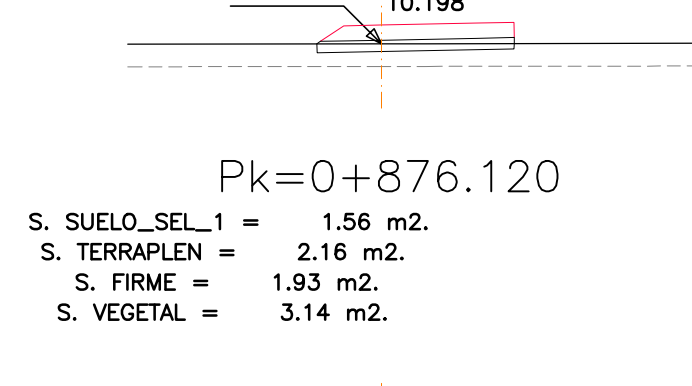
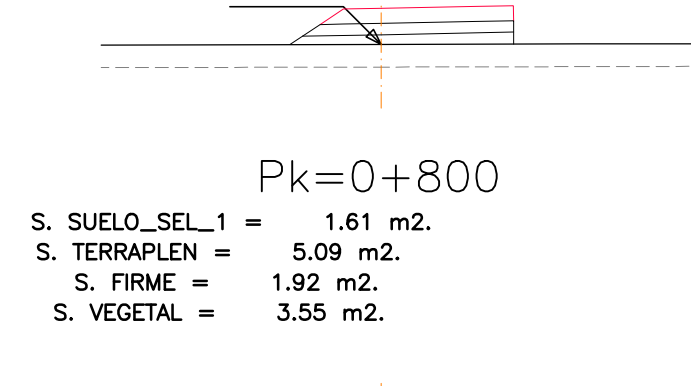
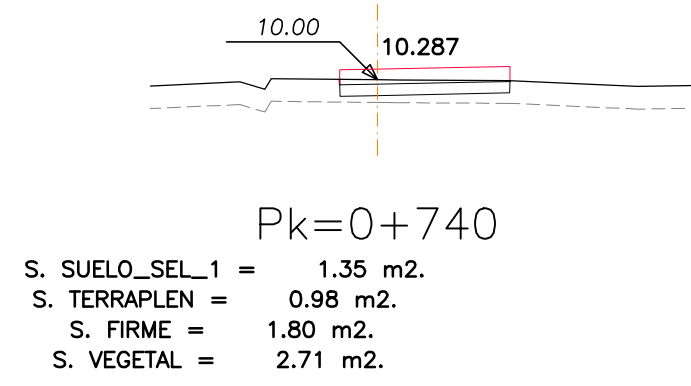
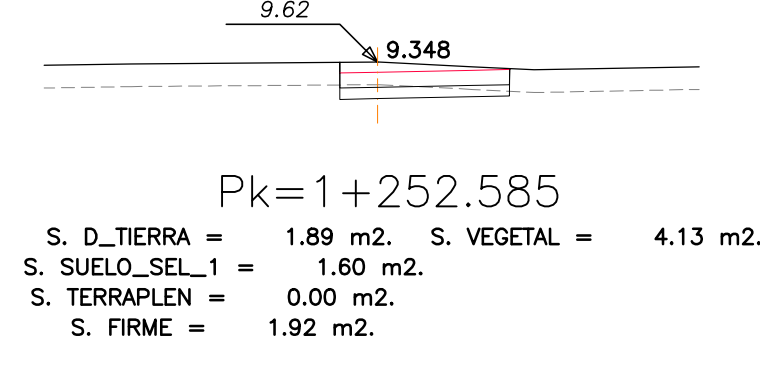
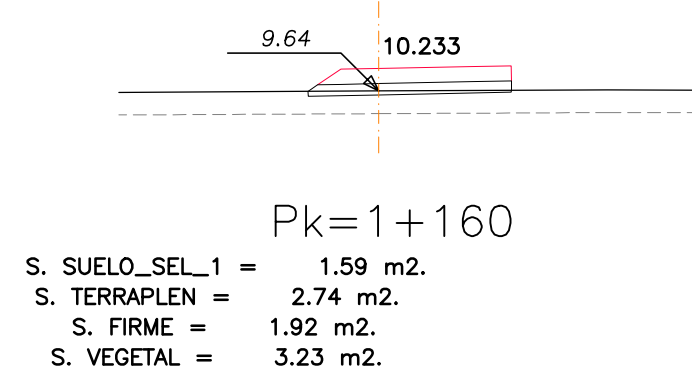
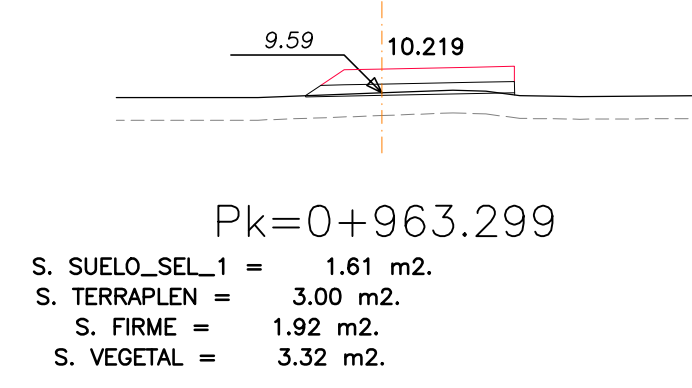
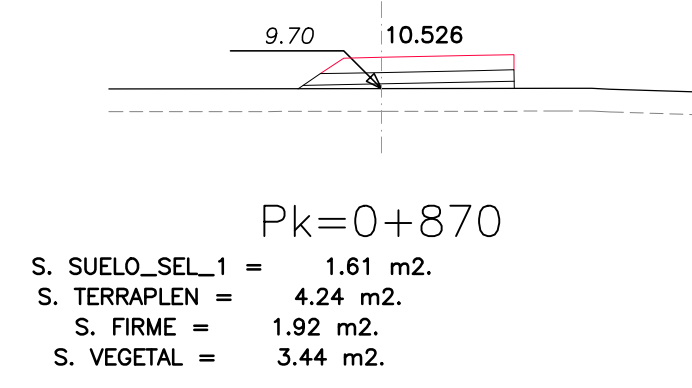
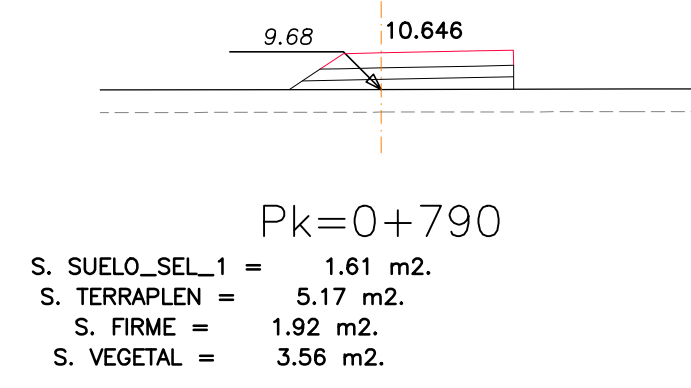
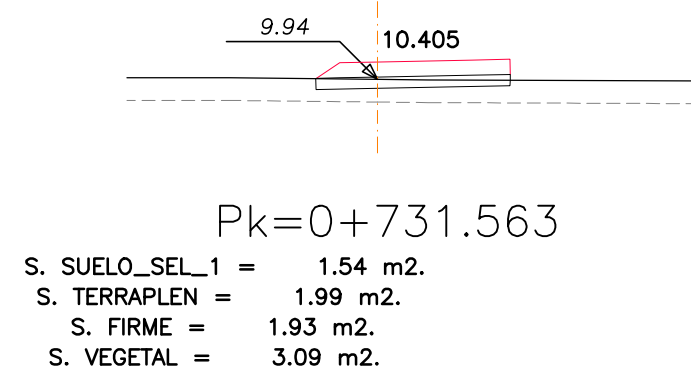
Proyecto **GOLF SANT GREGORI**
PROYECTO DE URBANIZACIÓN
 Marzo de 2005

Plano **PERFILES TRANSVERSALES. CARRIL BICI.**

Escala **1/200** Plano N° **5.3** Hoja **1 de 4**

Autores del Proyecto: **IVA LEYING** and **Mónica de Sebastián Ferrero**
 Director del Proyecto: **GRUPO G.Y.C. Gesturbe, s.l.**
 Promotor: **SANT GREGORI URBANIZACIÓN GOLF SANT GREGORI S.A.**

\\Burriana_corretera\05PConstrucción\02Planos\05-3PTransvCbicid.dwg



LEYENDA
 - RASANTE
 - TERRENO
 - EXCAVACIÓN TIERRA VEGETAL



GOLF SANT GREGORI
 PROYECTO DE URBANIZACIÓN
 Marzo de 2005

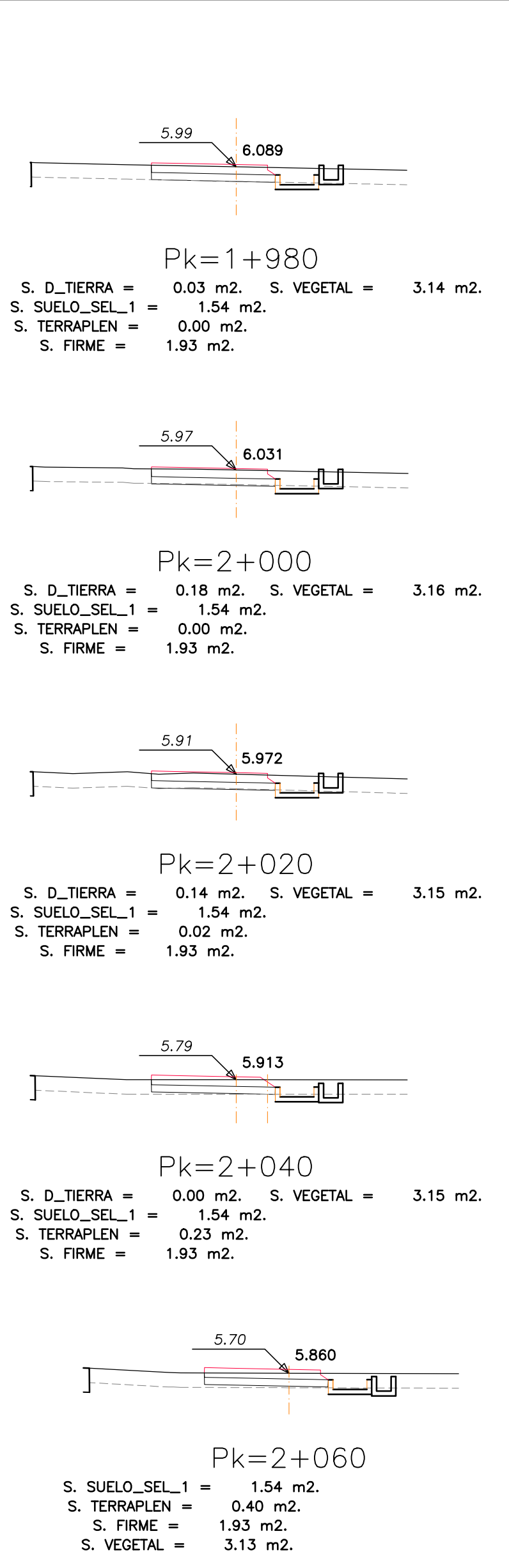
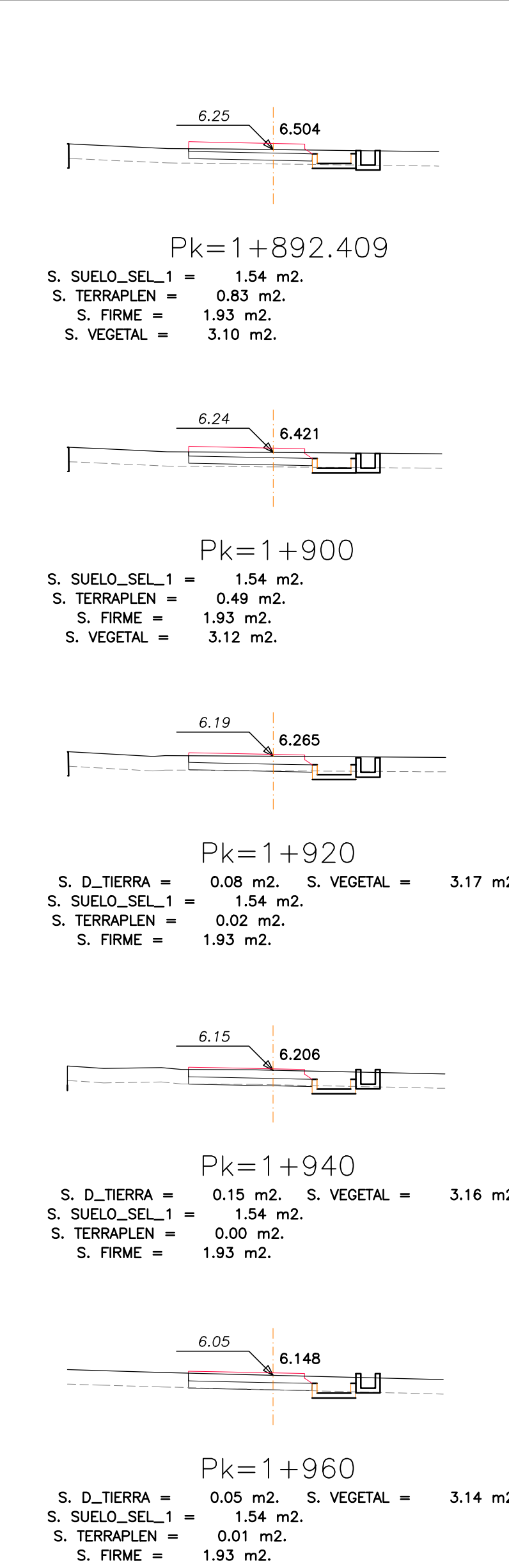
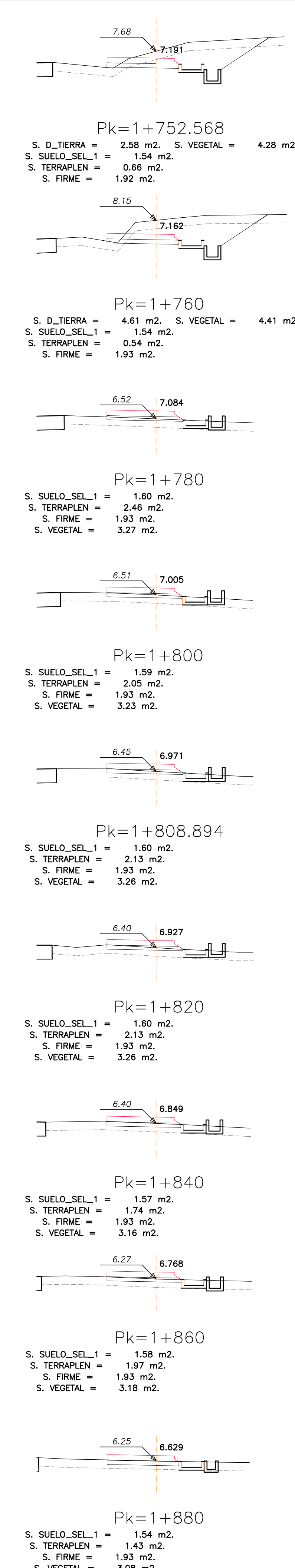
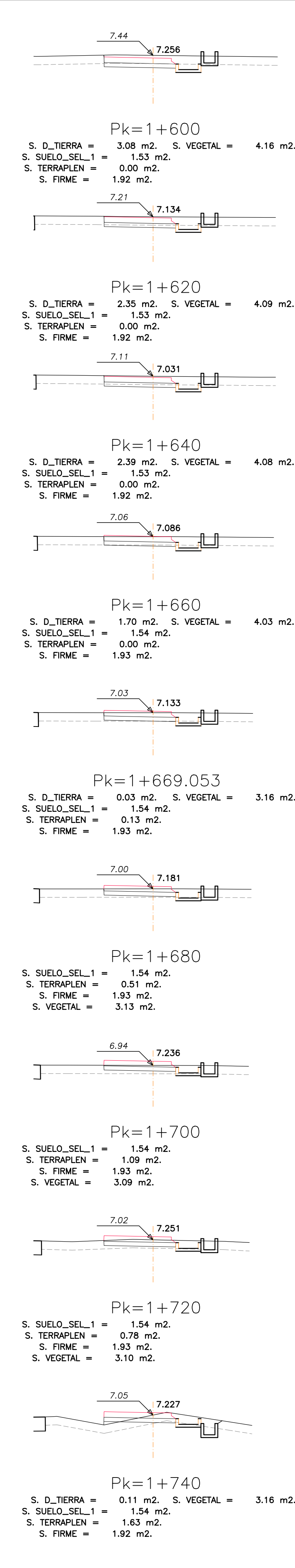
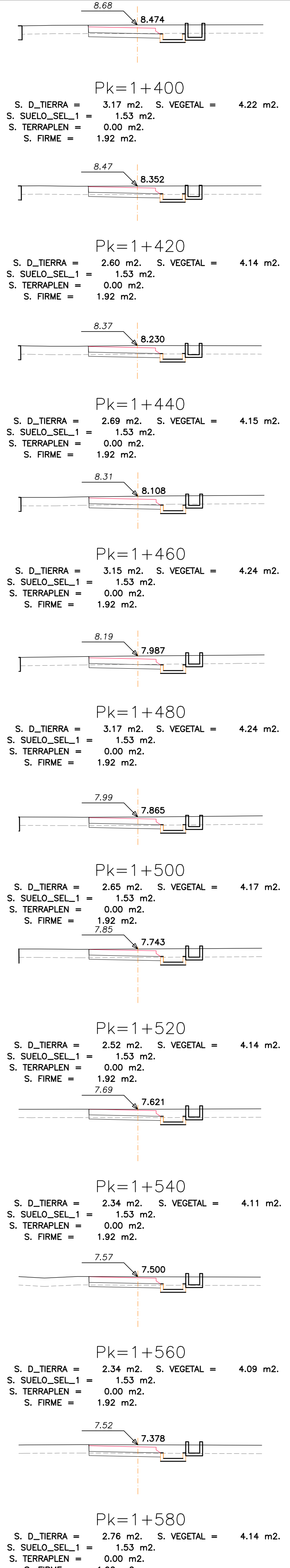
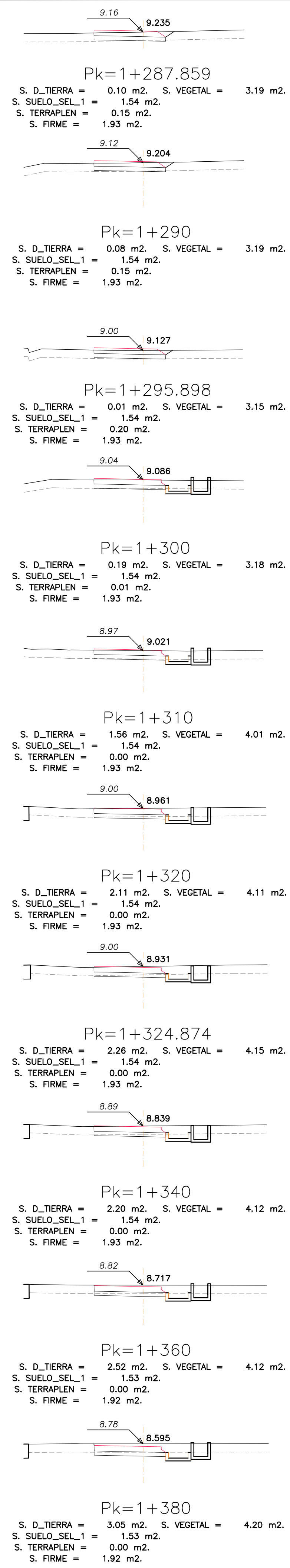
PERFILES TRANSVERSALES.
CARRIL BICI.

Escala 1/200 Plano N° 5.3 Hoja 2 de 4

Autores del Proyecto: **IVA LEYING**
 Director del Proyecto: **GRUPO G.Y.C. Gesturbe, s.l.**
 Promotor: **URBANIZACIÓN GOLF SANT GREGORI S.A.**

\Burriana carretera\05PConstrucción\02Planos\05-3PTranvCbici.dwg

\\Burriana_corretera\05PConstrucción\02Planos\05-3PTransvCbici.dwg



LEYENDA

- RASANTE
- TERRENO
- EXCAVACIÓN TIERRA VEGETAL



PROYECTO DE URBANIZACIÓN
GOLF SANT GREGORI
 Marzo de 2005

PERFILES TRANSVERSALES.
CARRIL BICI.

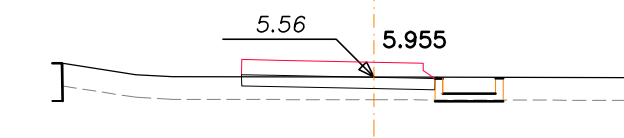
Escala: **1/200** Plano N°: **5.3** Hoja: **3 de 4**

Autores del Proyecto: **IVA LEYING**

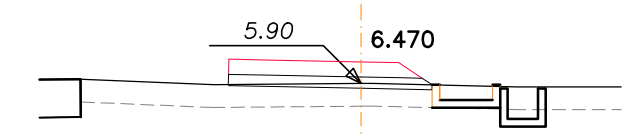
Director del Proyecto: **GRUPO G.Y.C. Gesturbe, s.l.**

Promotor: **URBANIZACIÓN GOLF SANT GREGORI S.A.**

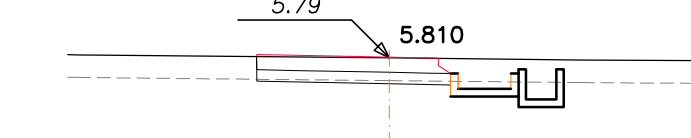
Este documento es copia de su original. Su utilización total o parcial, sin el consentimiento expreso de su autor, quedando en todo caso prohibida cualquier modificación unilateral del mismo.



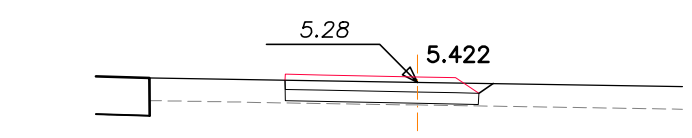
Pk=2+080
 S. SUELO_SEL_1 = 1.54 m2.
 S. TERRAPLEN = 1.60 m2.
 S. FIRME = 1.93 m2.
 S. VEGETAL = 3.08 m2.



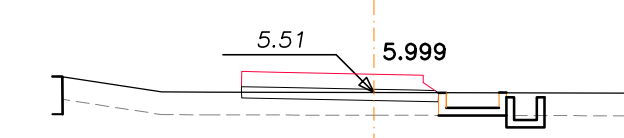
Pk=2+200
 S. SUELO_SEL_1 = 1.59 m2.
 S. TERRAPLEN = 2.72 m2.
 S. FIRME = 1.92 m2.
 S. VEGETAL = 3.24 m2.



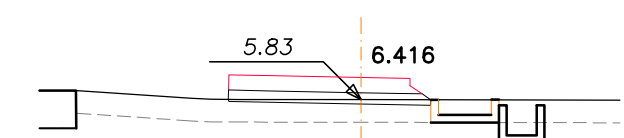
Pk=2+260
 S. D_TIERRA = 1.75 m2. S. VEGETAL = 4.03 m2.
 S. SUELO_SEL_1 = 1.54 m2.
 S. TERRAPLEN = 0.00 m2.
 S. FIRME = 1.93 m2.



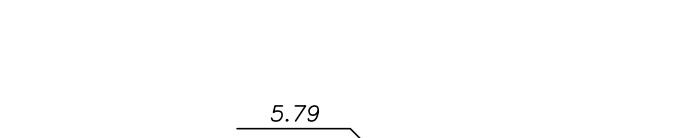
Pk=2+307.505
 S. SUELO_SEL_1 = 1.54 m2.
 S. TERRAPLEN = 0.25 m2.
 S. FIRME = 1.93 m2.
 S. VEGETAL = 3.13 m2.



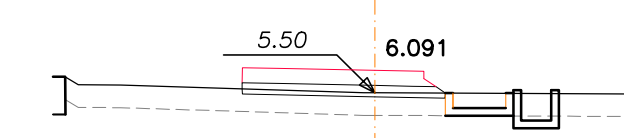
Pk=2+086.501
 S. SUELO_SEL_1 = 1.56 m2.
 S. TERRAPLEN = 2.11 m2.
 S. FIRME = 1.93 m2.
 S. VEGETAL = 3.13 m2.



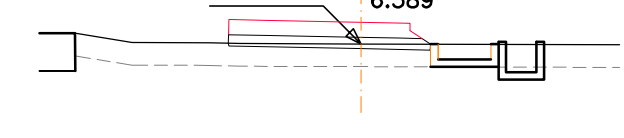
Pk=2+216.526
 S. SUELO_SEL_1 = 1.59 m2.
 S. TERRAPLEN = 2.67 m2.
 S. FIRME = 1.92 m2.
 S. VEGETAL = 3.22 m2.



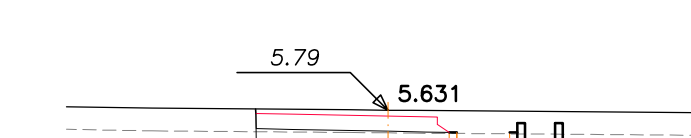
Pk=2+268.383
 S. D_TIERRA = 2.85 m2. S. VEGETAL = 4.14 m2.
 S. SUELO_SEL_1 = 1.53 m2.
 S. TERRAPLEN = 0.00 m2.
 S. FIRME = 1.92 m2.



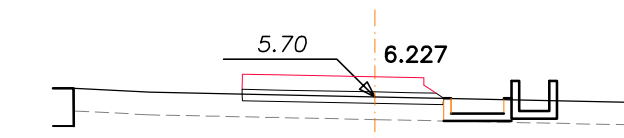
Pk=2+100
 S. SUELO_SEL_1 = 1.59 m2.
 S. TERRAPLEN = 2.57 m2.
 S. FIRME = 1.93 m2.
 S. VEGETAL = 3.23 m2.



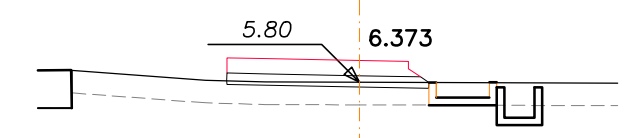
Pk=2+220
 S. SUELO_SEL_1 = 1.59 m2.
 S. TERRAPLEN = 2.61 m2.
 S. FIRME = 1.93 m2.
 S. VEGETAL = 3.21 m2.



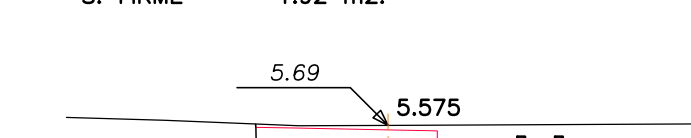
Pk=2+270
 S. D_TIERRA = 2.90 m2. S. VEGETAL = 4.15 m2.
 S. SUELO_SEL_1 = 1.53 m2.
 S. TERRAPLEN = 0.00 m2.
 S. FIRME = 1.92 m2.



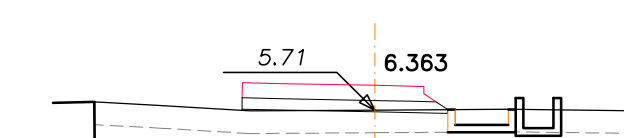
Pk=2+120
 S. SUELO_SEL_1 = 1.58 m2.
 S. TERRAPLEN = 2.29 m2.
 S. FIRME = 1.93 m2.
 S. VEGETAL = 3.20 m2.



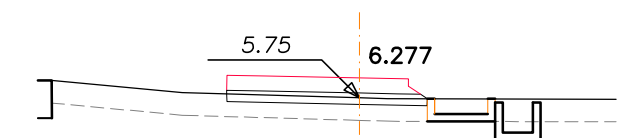
Pk=2+221.710
 S. SUELO_SEL_1 = 1.59 m2.
 S. TERRAPLEN = 2.59 m2.
 S. FIRME = 1.93 m2.
 S. VEGETAL = 3.21 m2.



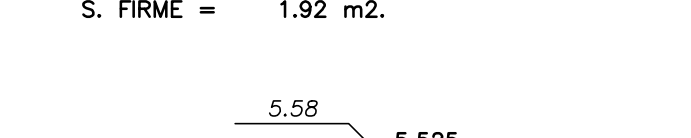
Pk=2+280
 S. D_TIERRA = 2.65 m2. S. VEGETAL = 4.15 m2.
 S. SUELO_SEL_1 = 1.53 m2.
 S. TERRAPLEN = 0.00 m2.
 S. FIRME = 1.92 m2.



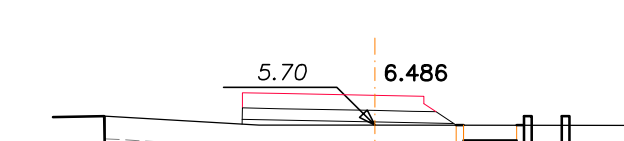
Pk=2+140
 S. SUELO_SEL_1 = 1.60 m2.
 S. TERRAPLEN = 3.13 m2.
 S. FIRME = 1.92 m2.
 S. VEGETAL = 3.27 m2.



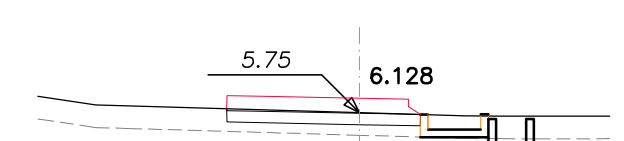
Pk=2+230
 S. SUELO_SEL_1 = 1.58 m2.
 S. TERRAPLEN = 2.20 m2.
 S. FIRME = 1.93 m2.
 S. VEGETAL = 3.18 m2.



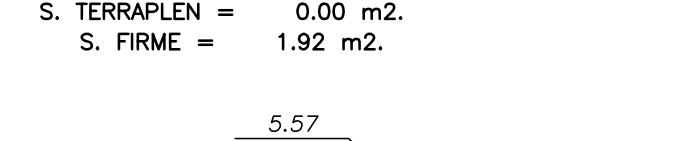
Pk=2+288.960
 S. D_TIERRA = 2.23 m2. S. VEGETAL = 4.09 m2.
 S. SUELO_SEL_1 = 1.53 m2.
 S. TERRAPLEN = 0.00 m2.
 S. FIRME = 1.92 m2.



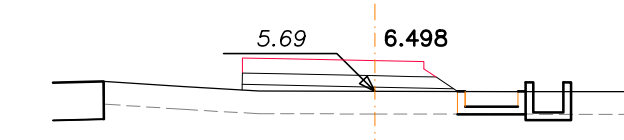
Pk=2+160
 S. SUELO_SEL_1 = 1.61 m2.
 S. TERRAPLEN = 3.95 m2.
 S. FIRME = 1.92 m2.
 S. VEGETAL = 3.40 m2.



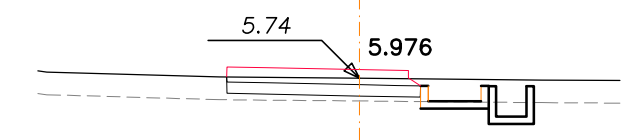
Pk=2+240
 S. SUELO_SEL_1 = 1.54 m2.
 S. TERRAPLEN = 1.40 m2.
 S. FIRME = 1.93 m2.
 S. VEGETAL = 3.08 m2.



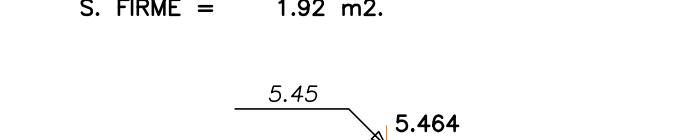
Pk=2+290
 S. D_TIERRA = 2.18 m2. S. VEGETAL = 4.09 m2.
 S. SUELO_SEL_1 = 1.53 m2.
 S. TERRAPLEN = 0.00 m2.
 S. FIRME = 1.92 m2.



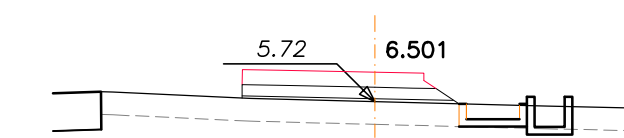
Pk=2+163.799
 S. SUELO_SEL_1 = 1.61 m2.
 S. TERRAPLEN = 4.11 m2.
 S. FIRME = 1.92 m2.
 S. VEGETAL = 3.42 m2.



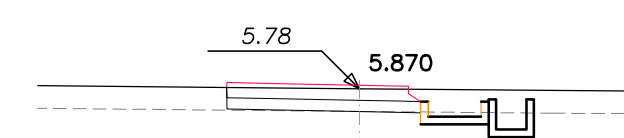
Pk=2+250
 S. SUELO_SEL_1 = 1.54 m2.
 S. TERRAPLEN = 0.73 m2.
 S. FIRME = 1.93 m2.
 S. VEGETAL = 3.10 m2.



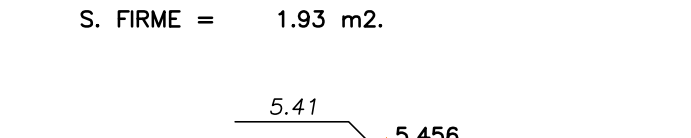
Pk=2+300
 S. D_TIERRA = 1.73 m2. S. VEGETAL = 4.06 m2.
 S. SUELO_SEL_1 = 1.54 m2.
 S. TERRAPLEN = 0.01 m2.
 S. FIRME = 1.93 m2.



Pk=2+180
 S. SUELO_SEL_1 = 1.61 m2.
 S. TERRAPLEN = 3.88 m2.
 S. FIRME = 1.92 m2.
 S. VEGETAL = 3.44 m2.



Pk=2+256.728
 S. D_TIERRA = 1.32 m2. S. VEGETAL = 3.99 m2.
 S. SUELO_SEL_1 = 1.54 m2.
 S. TERRAPLEN = 0.04 m2.
 S. FIRME = 1.93 m2.



Pk=2+301.484
 S. D_TIERRA = 1.60 m2. S. VEGETAL = 4.05 m2.
 S. SUELO_SEL_1 = 1.54 m2.
 S. TERRAPLEN = 0.04 m2.
 S. FIRME = 1.93 m2.

LEYENDA

- RASANTE
- TERRENO
- - - EXCAVACIÓN TIERRA VEGETAL

\\Burriana_carretera\05FConstrucción\02Planos\05-3PTranvCbi.ci.dwg



Proyecto **GOLF SANT GREGORI**
 PROYECTO DE URBANIZACIÓN
 Marzo de 2005

Plano **PERFILES TRANSVERSALES. CARRIL BICI.**

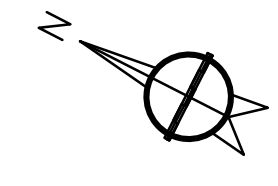
Escala **1/200** Plano N° **5.3** Hoja **4 de 4**

Autores del Proyecto: **IVA LEYING** (Mónica de Sebastián Ferrero, Ingeniera de Caminos, C. y P.)

Director del Proyecto: **GRUPO G.Y.C. Gesturbe, s.l.** (Jose M. Miquel Alcañiz, Ingeniero de Caminos, C. y P.)

Promotor: **URBANIZACIÓN GOLF SANT GREGORI S.A.**

Este documento es copia de su original. Su utilización total o parcial, así como cualquier reproducción o copia a terceros, requiere la expresa autorización escrita, quedando en todo caso prohibida cualquier modificación unilateral del mismo.



PROYECTO DE CONSTRUCCIÓN
 DUPLICACIÓN CARRETERA CV-18
 TRAMO: BORRIANA - ALMASSORA
 CLAVE: 41 - C - 1734

GLORIETA EXISTENTE

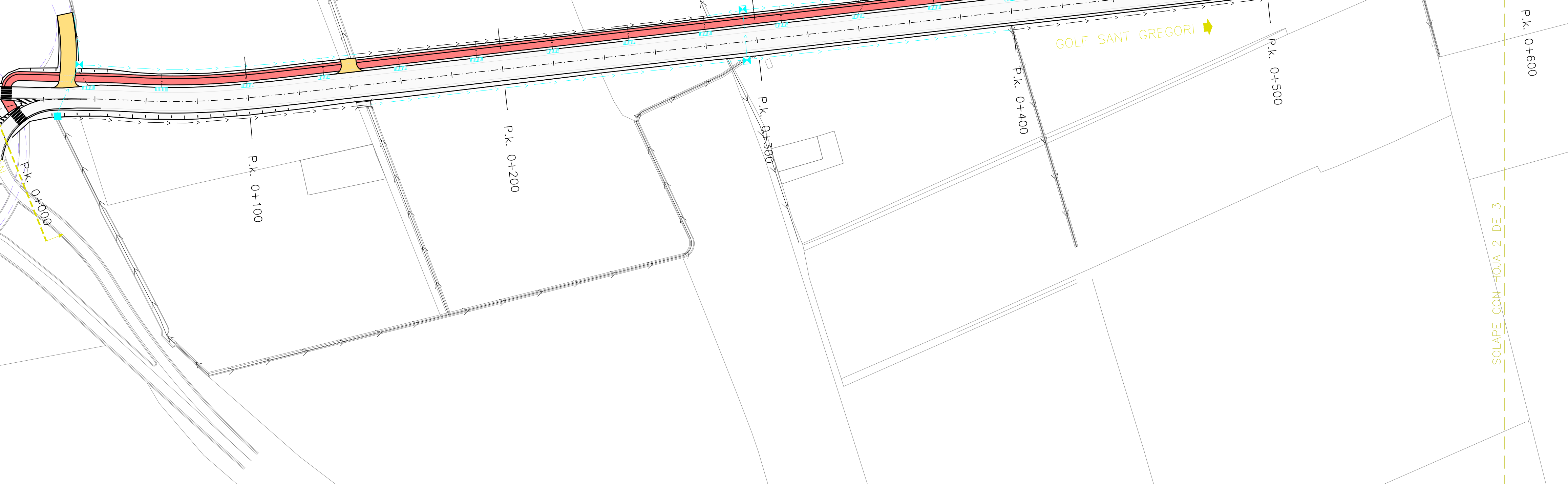
INTERSECCIÓN I

CV-18
 NULES

CV-18
 ALMAZORA
 CASTELLÓN

UNIDAD DE ACTUACIÓN

GOLF SANT GREGORI



LEYENDA

	ACEQUIA EXISTENTE
	ACEQUIA RIEGO
	ARQUETA PARTIDOR
	ARQUETA CRUCE EN SIFÓN
	ARQUETA PARTIDOR EN SIFÓN
	POZO DE REGISTRO
	CUNETA RECTANGULAR
	CUNETA DESMONTE
	CUNETA TERRAPLEN
	ACONDICIONAMIENTO CUNETA
	PASO SALVACUNETAS
	LOSA CUBRICIÓN ACEQUIA Y CUNETA
	TUBO DREN Ø200mm
	ARQUETA 0.40x0.40m
	SUMIDERO
	ALBAÑAL PVC Ø250mm

MAGNÍFICO AYUNTAMIENTO DE BURRIANA

Proyecto **GOLF SANT GREGORI**
PROYECTO DE URBANIZACIÓN
 Marzo de 2005

Plano **DRENAJE Y OBRAS DE FÁBRICA**
PLANTA GENERAL

Escala **1/1.000** Plano Nº **6.1** Hoja **1 de 3**

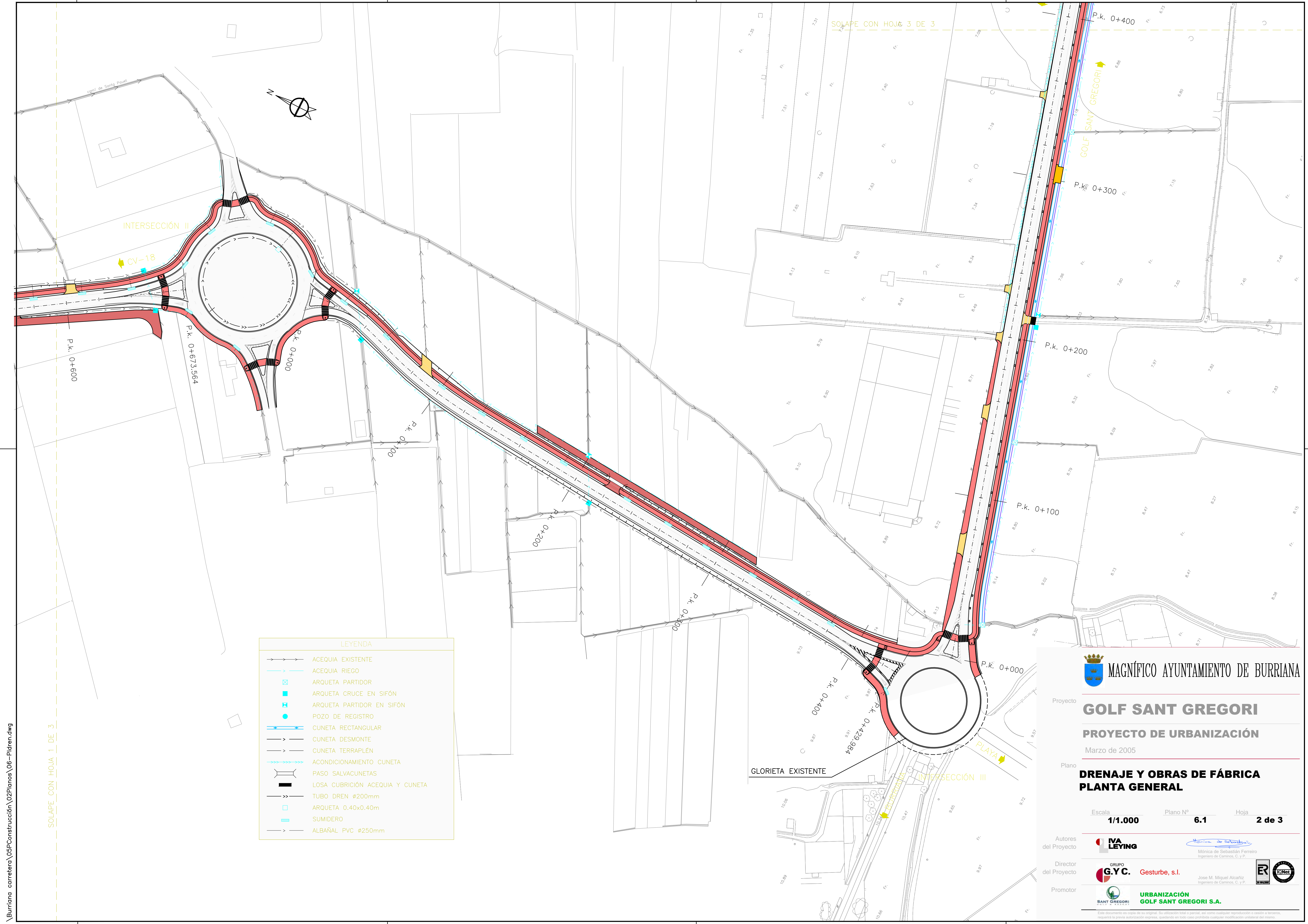
Autores del Proyecto

Director del Proyecto

Promotor

\\Burriana_carretera\05FConstrucción\02Planos\06-Platren.dwg

Este documento es copia de su original. Su utilización total o parcial, así como cualquier reproducción o edición sin el consentimiento expreso del propietario, quedan expresamente prohibidos. En caso de ser necesario, deberá obtenerse el consentimiento expreso del propietario, quedando en todo caso prohibida cualquier modificación unilateral del mismo.



LEYENDA

	ACEQUIA EXISTENTE
	ACEQUIA RIEGO
	ARQUETA PARTIDOR
	ARQUETA CRUCE EN SIFÓN
	ARQUETA PARTIDOR EN SIFÓN
	POZO DE REGISTRO
	CUNETA RECTANGULAR
	CUNETA DESMONTE
	CUNETA TERRAPLEN
	ACONDICIONAMIENTO CUNETA
	PASO SALVACUNETAS
	LOSA CUBRICIÓN ACEQUIA Y CUNETA
	TUBO DREN \varnothing 200mm
	ARQUETA 0.40x0.40m
	SUMIDERO
	ALBAÑAL PVC \varnothing 250mm

MAGNÍFICO AYUNTAMIENTO DE BURRIANA

Proyecto **GOLF SANT GREGORI**
PROYECTO DE URBANIZACIÓN
 Marzo de 2005

Plano **DRENAJE Y OBRAS DE FÁBRICA**
PLANTA GENERAL

Escala **1/1.000** Plano Nº **6.1** Hoja **2 de 3**

Autores del Proyecto **IYA LEYING** Mónica de Sebastián Ferrero
 Ingeniera de Caminos, C. y P.

Director del Proyecto **GRUPO G.Y.C. Gesturbe, s.l.** Jose M. Miguel Alcañiz
 Ingeniero de Caminos, C. y P.

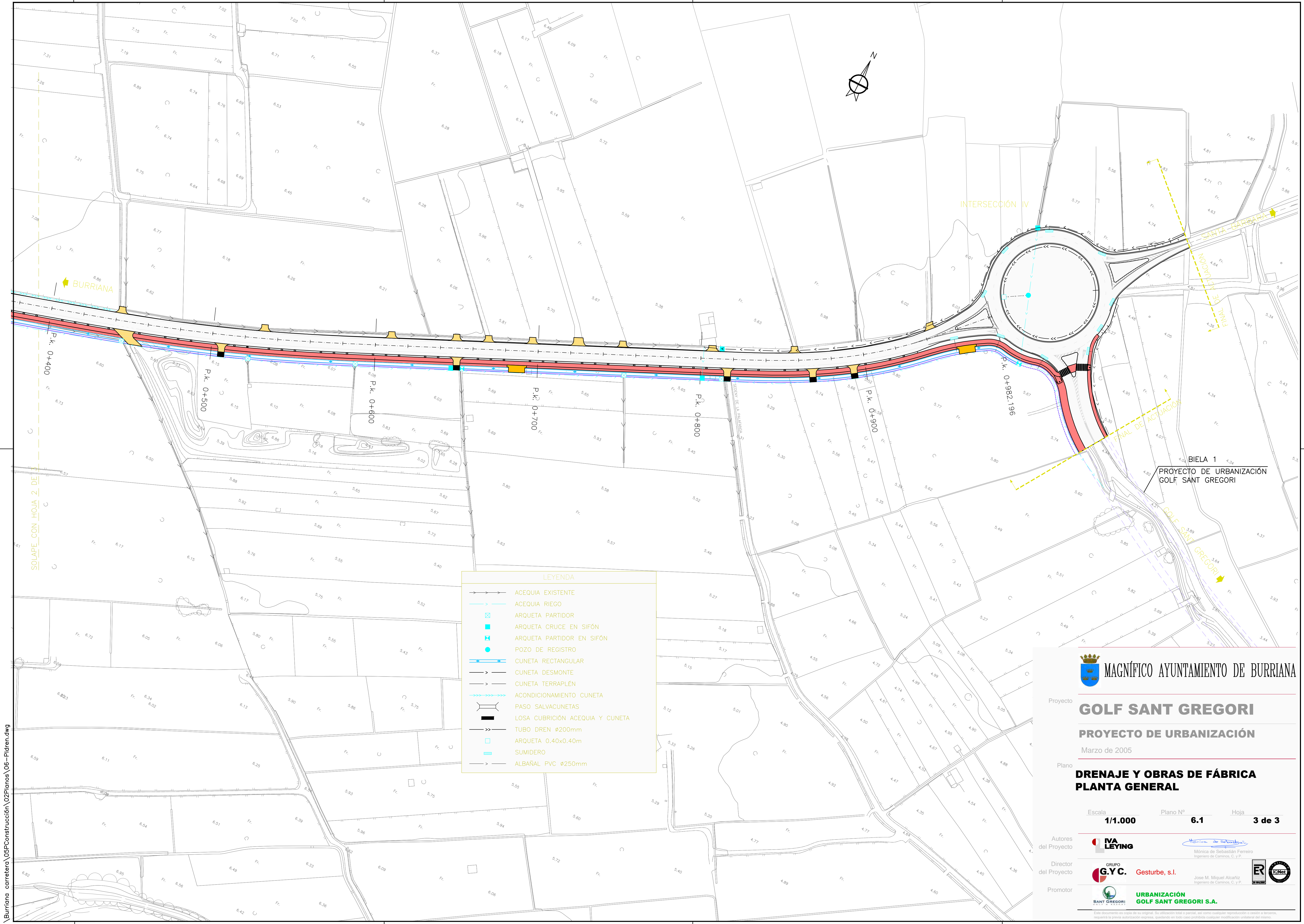
Promotor **SANT GREGORI** **URBANIZACIÓN GOLF SANT GREGORI S.A.**

Este documento es copia de su original. Su utilización total o parcial, así como cualquier reproducción o copia, sin la expresa autorización de su titular, quedará en todo caso prohibida cualquier modificación unilateral del mismo.

\\Burriana_carrtera\05FConstrucción\02Planos\06-Plafren.dwg

SOLAPE CON HOJA 1 DE 3

SOLAPE CON HOJA 3 DE 3



LEYENDA

	ACEQUIA EXISTENTE
	ACEQUIA RIEGO
	ARQUETA PARTIDOR
	ARQUETA CRUCE EN SIFÓN
	ARQUETA PARTIDOR EN SIFÓN
	POZO DE REGISTRO
	CUNETA RECTANGULAR
	CUNETA DESMONTE
	CUNETA TERRAPLEN
	ACONDICIONAMIENTO CUNETA
	PASO SALVACUNETAS
	LOSA CUBRICIÓN ACEQUIA Y CUNETA
	TUBO DREN $\varnothing 200\text{mm}$
	ARQUETA 0.40x0.40m
	SUMIDERO
	ALBAÑAL PVC $\varnothing 250\text{mm}$

MAGNÍFICO AYUNTAMIENTO DE BURRIANA

Proyecto **GOLF SANT GREGORI**
PROYECTO DE URBANIZACIÓN
 Marzo de 2005

Plano **DRENAJE Y OBRAS DE FÁBRICA**
PLANTA GENERAL

Escala **1/1.000** Plano Nº **6.1** Hoja **3 de 3**

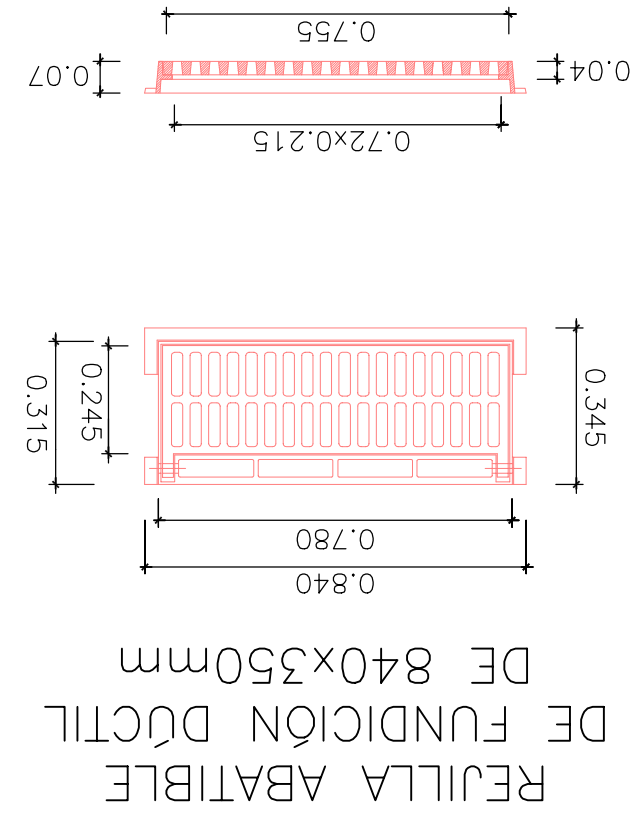
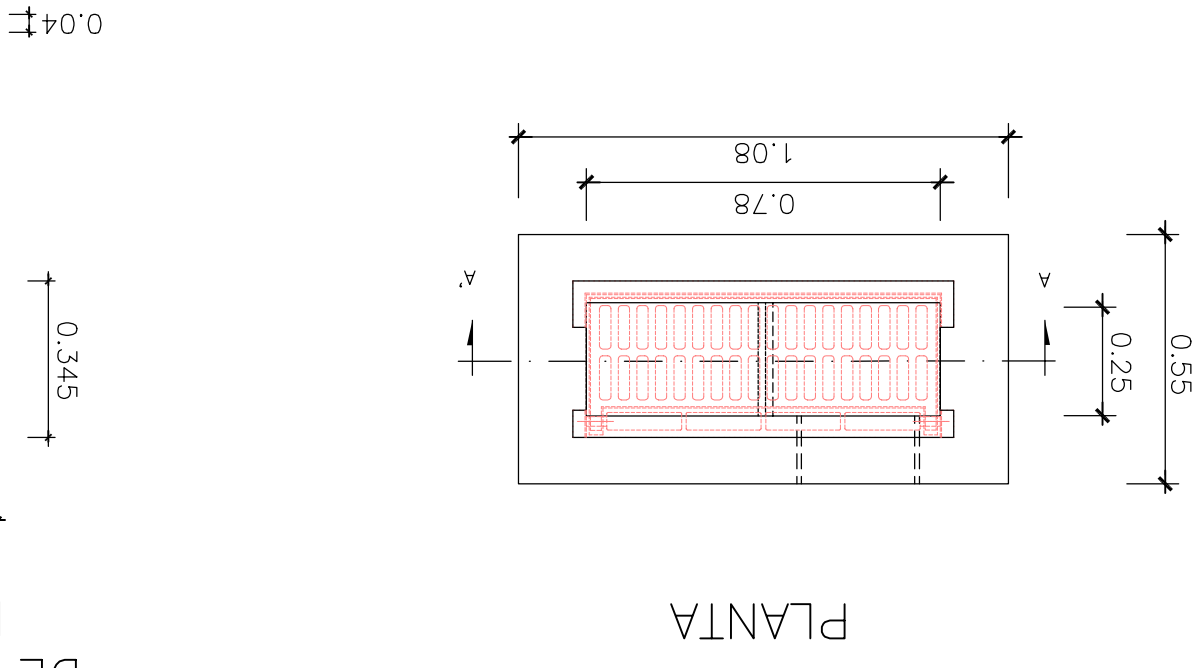
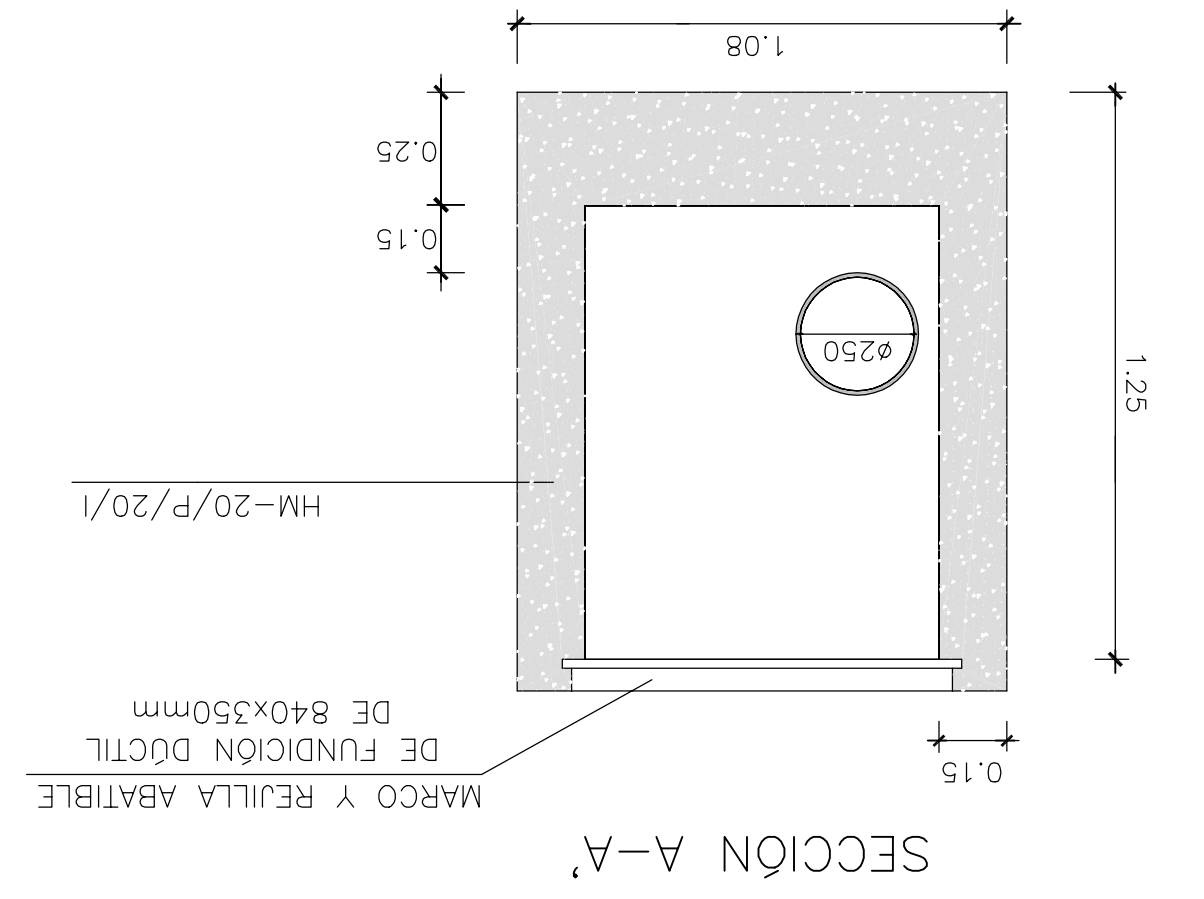
Autores del Proyecto **IVA LEYING**
 Mónica de Sebastián Ferrero
 Ingeniera de Caminos, C. y P.

Director del Proyecto **G.Y.C. Gesturbe, s.l.**
 Jose M. Miquel Alcáiz
 Ingeniero de Caminos, C. y P.

Promotor **URBANIZACIÓN GOLF SANT GREGORI S.A.**

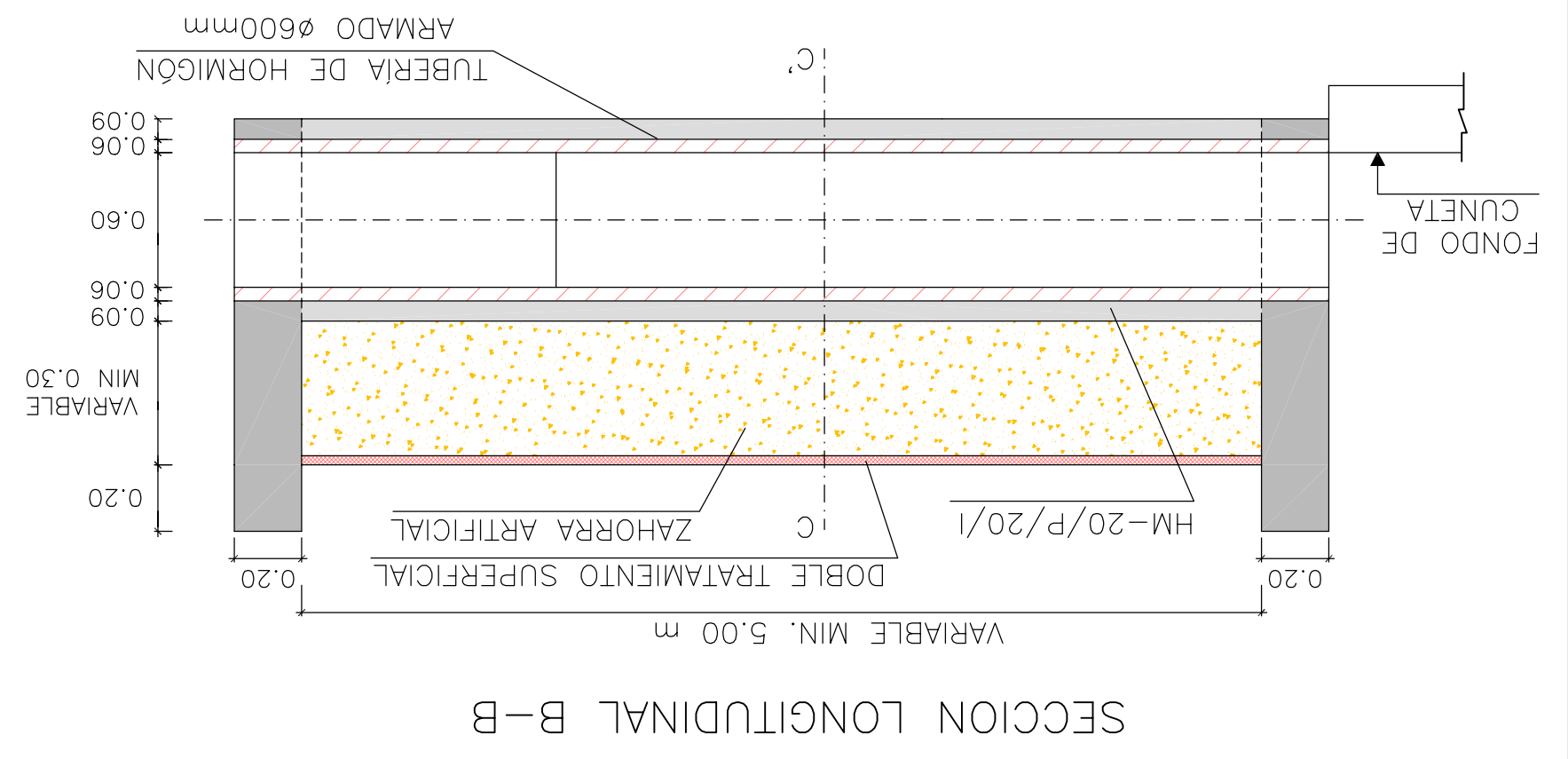
Burriana carretera \05PConstrucción\02Planos\06-PlDren.dwg

Este documento es copia de su original. Su utilización fuera de su ámbito, así como cualquier reproducción o edición no autorizada, requerirá la expresa autorización expresa, quedando en todo caso prohibida cualquier modificación unilateral del mismo.

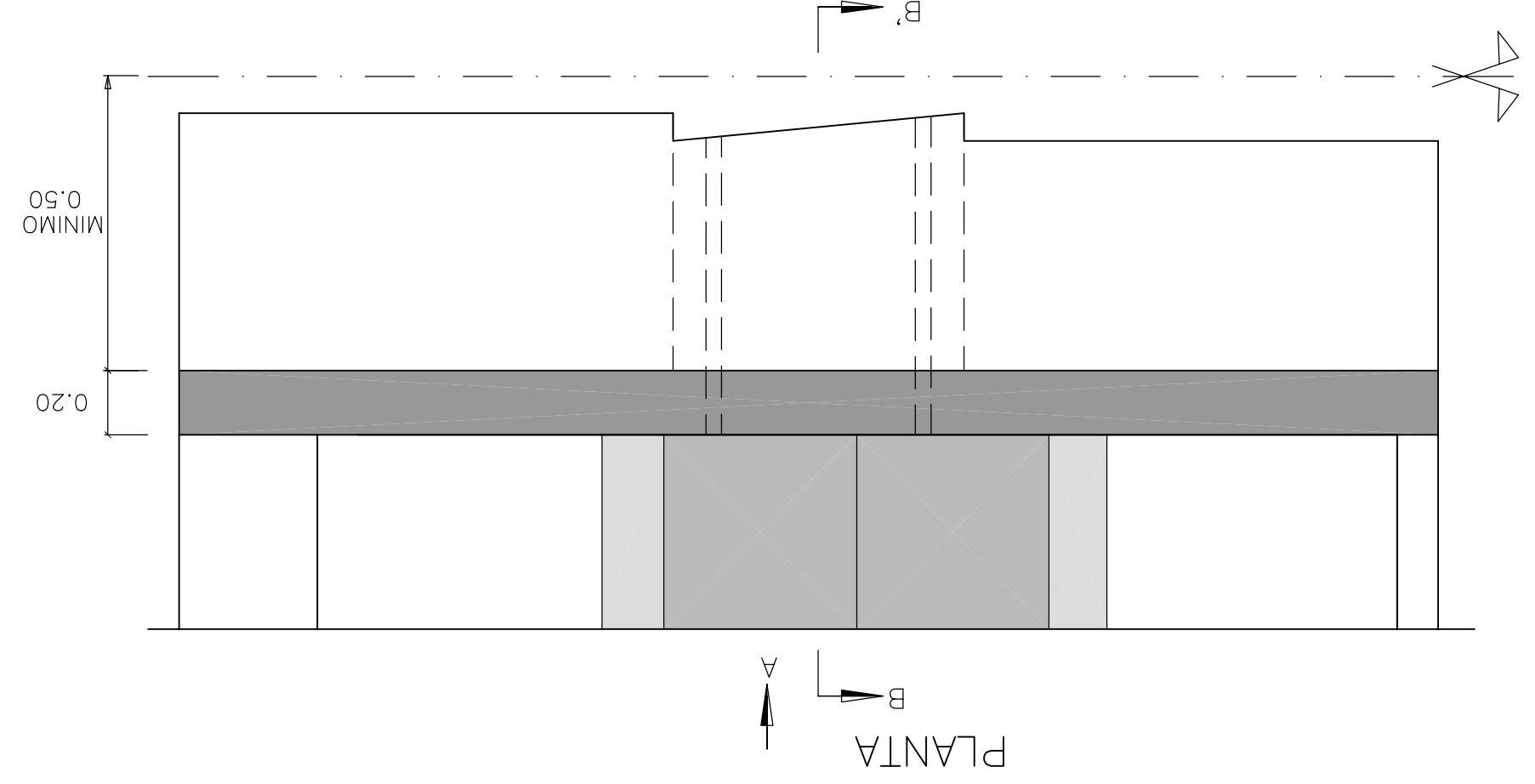
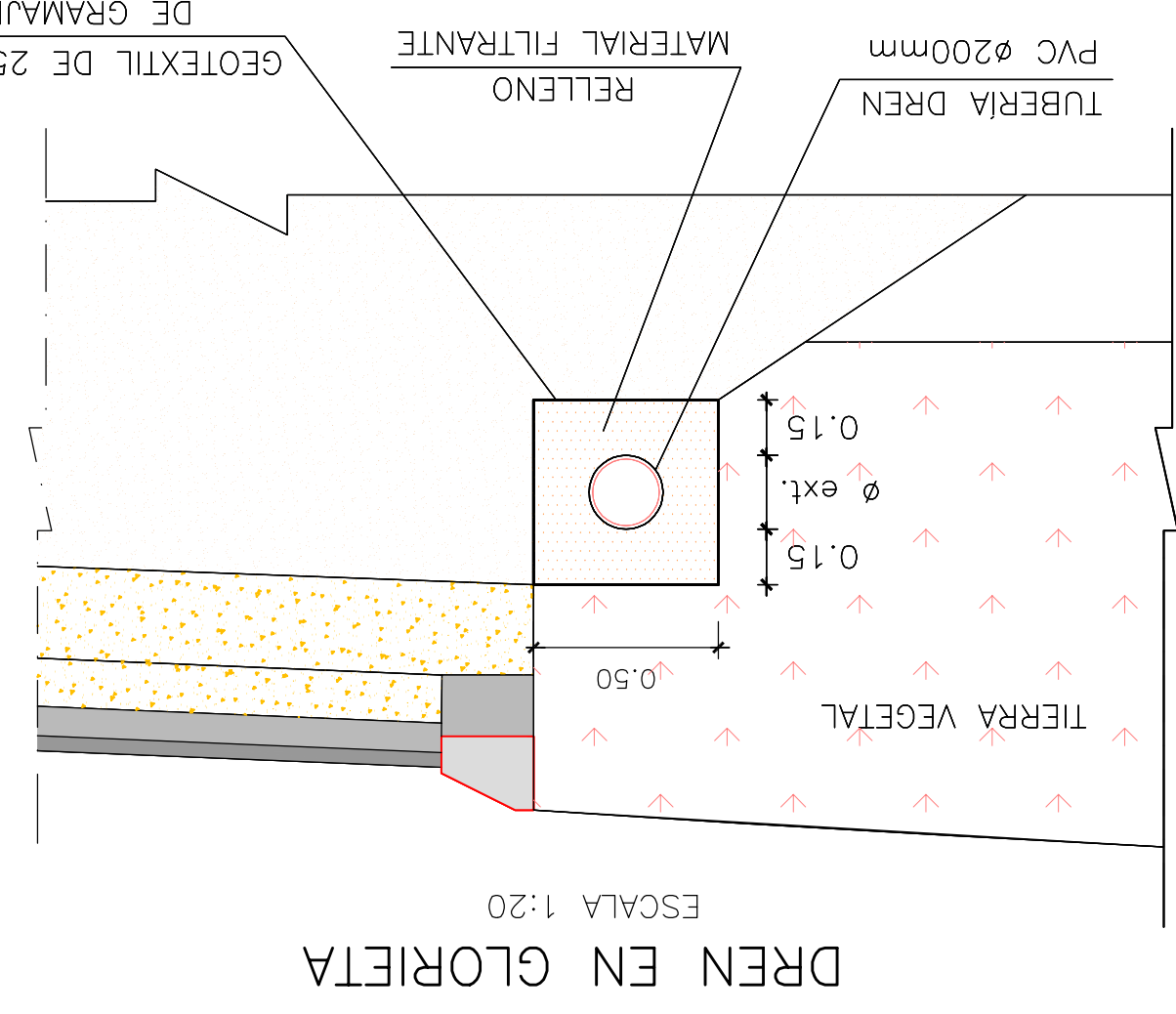
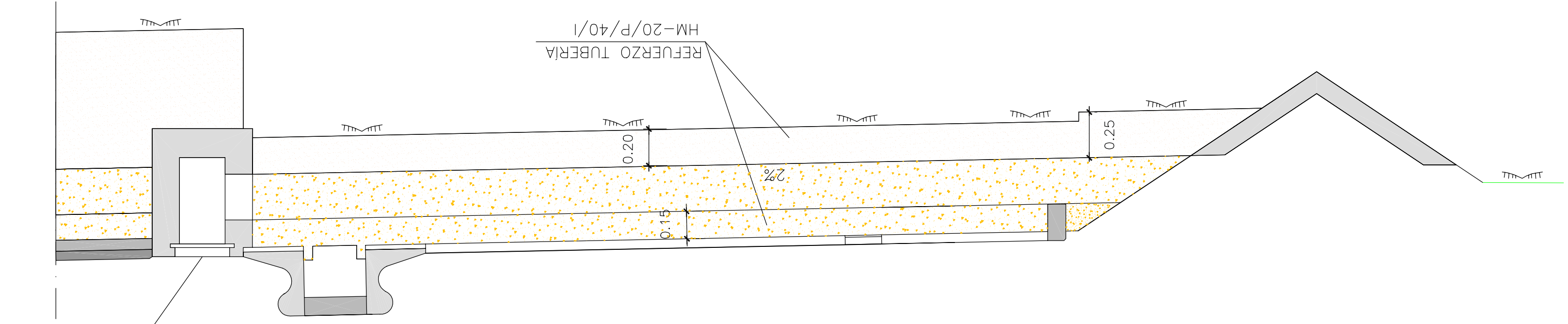


SUMIDERO SIMPLE ESCALA 1:40

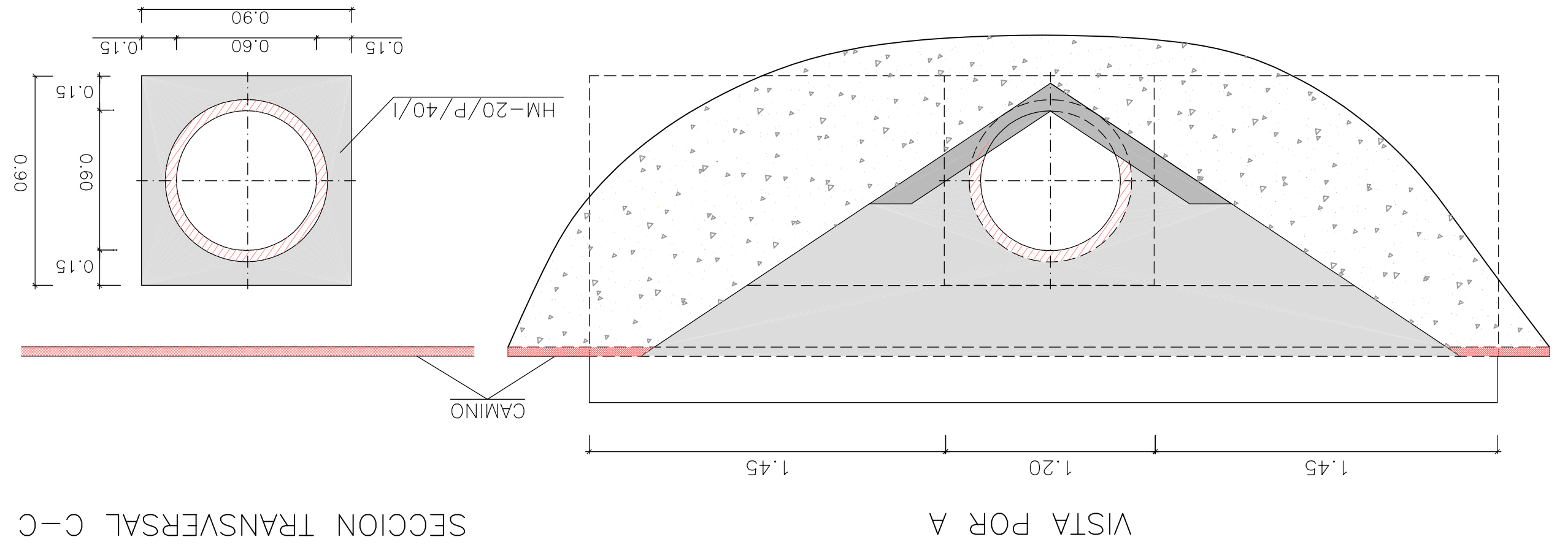
CONTROL DE CALIDAD			
DEFINICIÓN	CONTROL	COEFICIENTE DE SEGURIDAD	
HORMIGÓN EN MASA	HM-20/P/20/I	ESTADÍSTICO	k _c = 1.50
HORMIGÓN PARA ARMAR	HA-25/P/20/IIa		
ACERO	B 500 S	NORMAL	k _s = 1.15
EJECUCIÓN	DAÑOS MEDIOS	NORMAL	k _f = 1.60



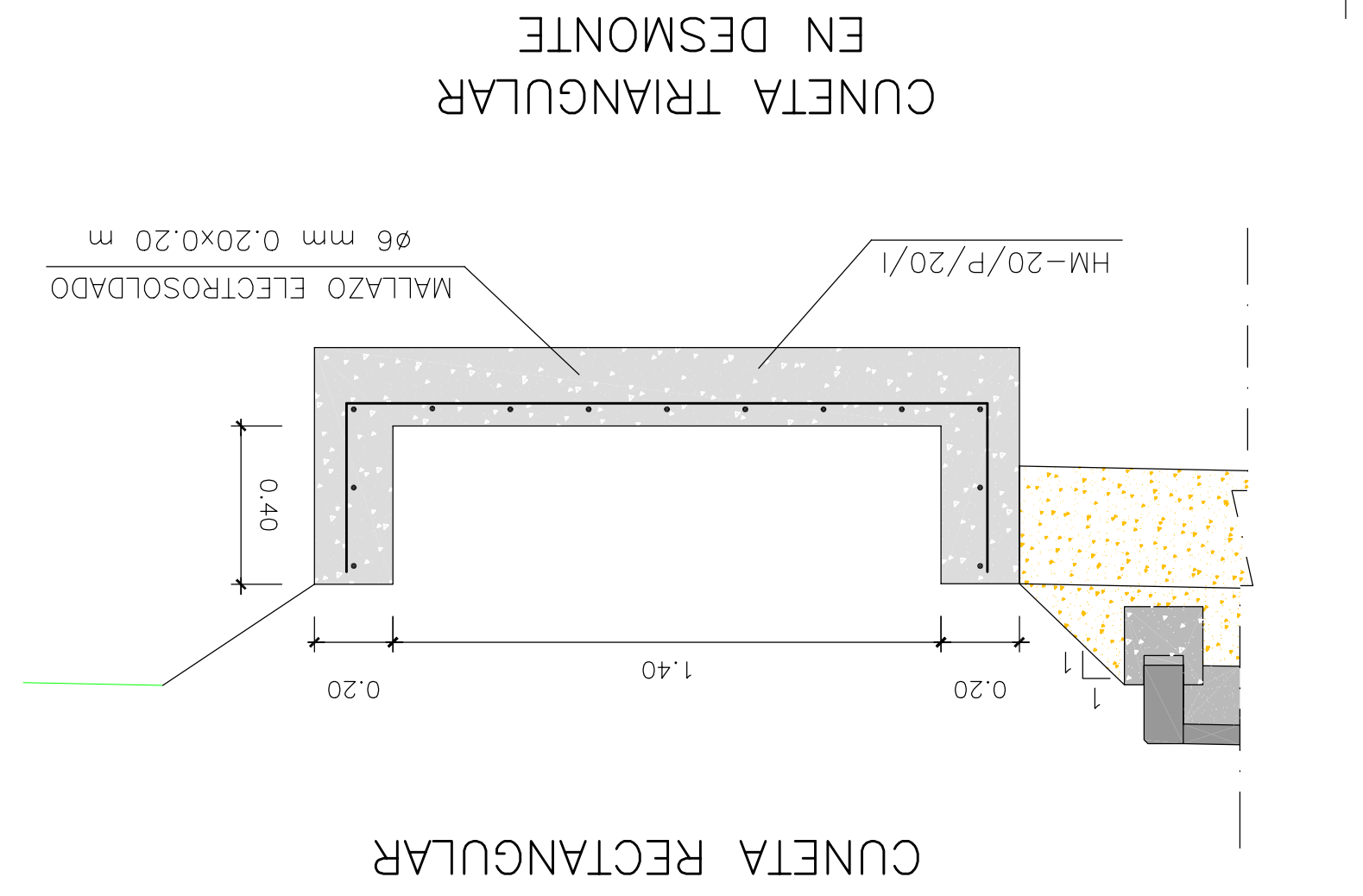
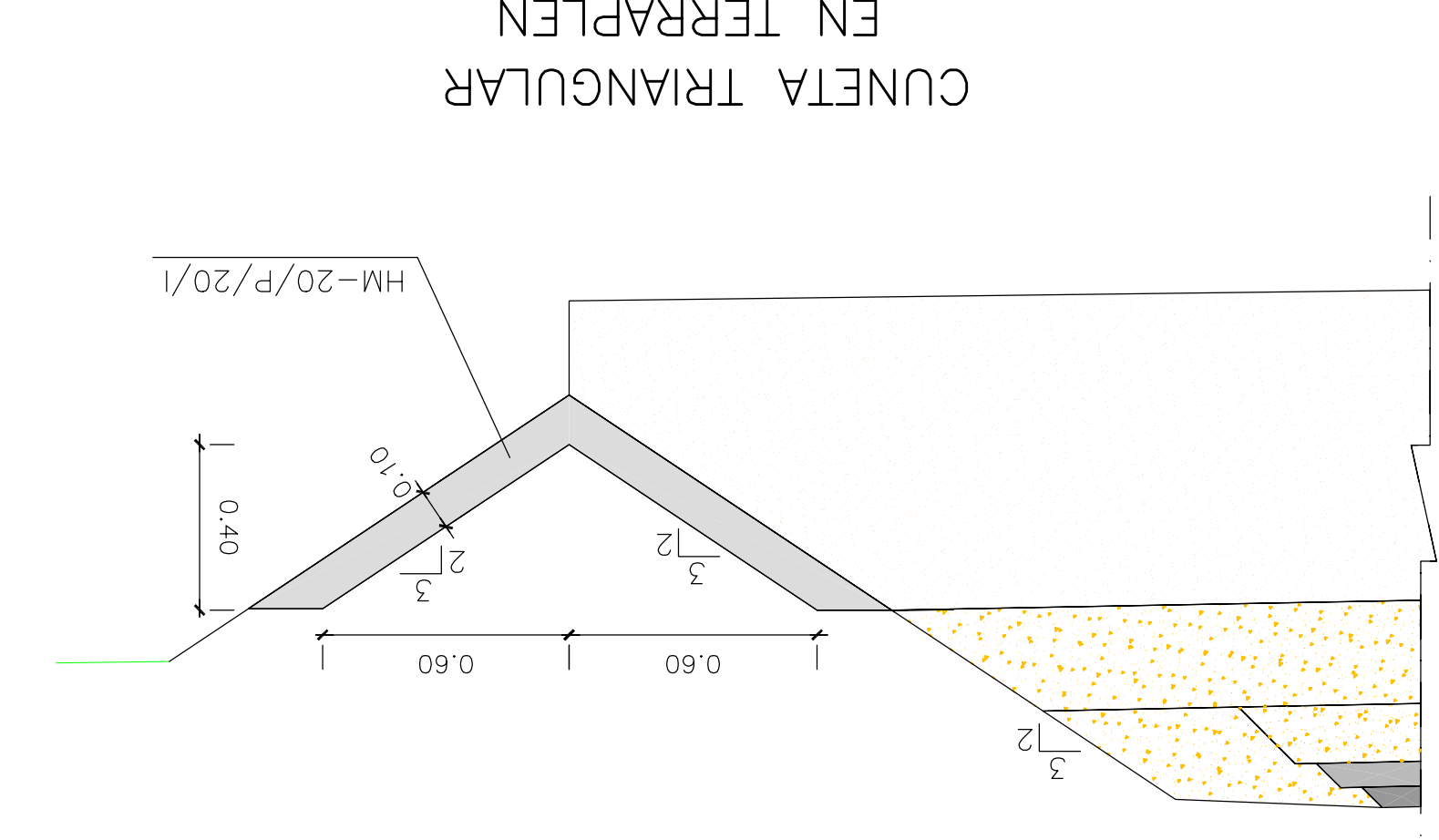
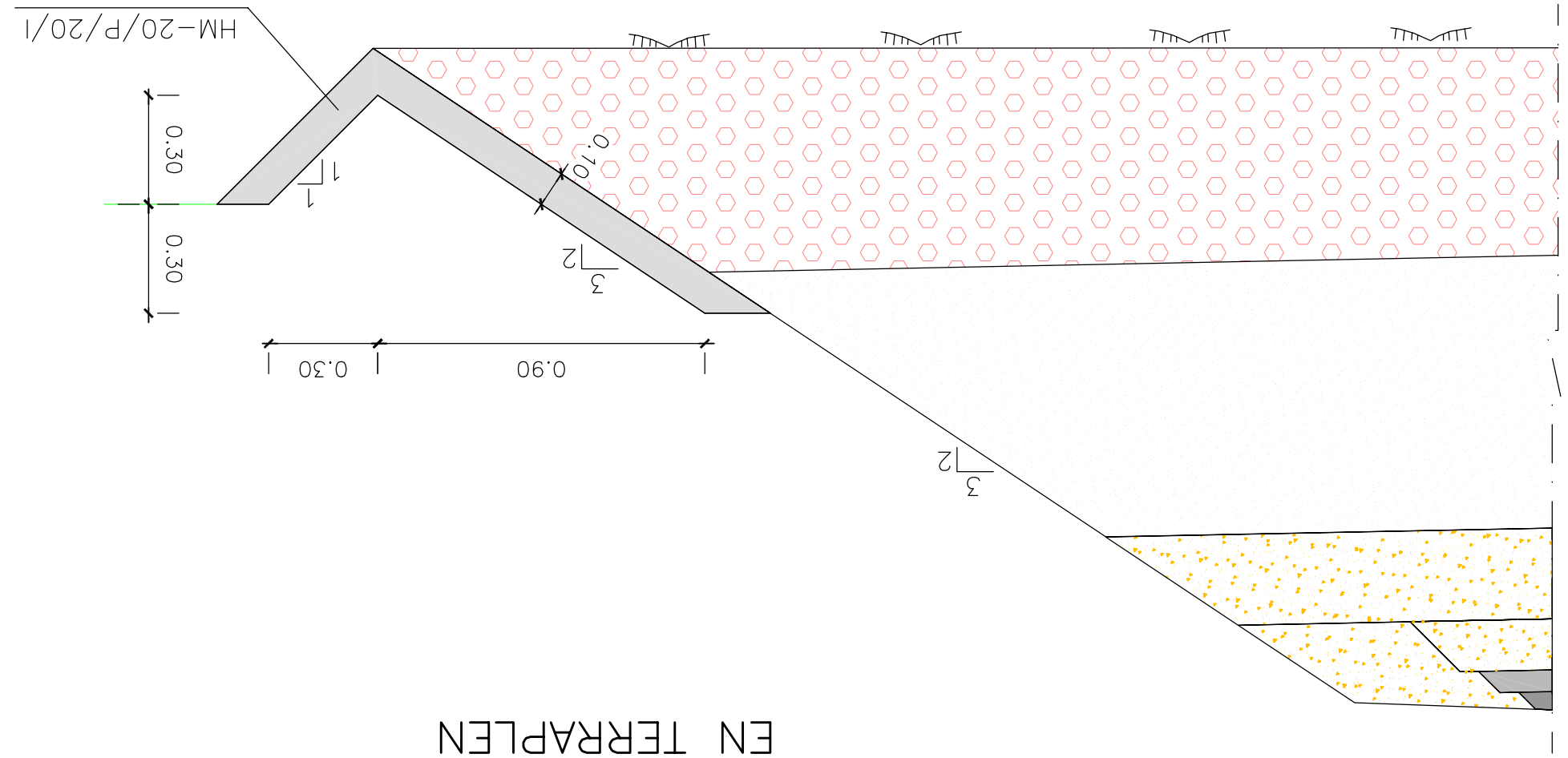
SUMIDERO DIRECTO A CUNETA ESCALA 1:50



PASO SALVACUNETAS ESCALA 1:20



SECCION TRANSVERSAL C-C



MAGNÍFICO AYUNTAMIENTO DE BURRIANA

Proyecto: **GOLF SANT GREGORI**

PROYECTO DE URBANIZACIÓN

Marzo de 2005

Plano: **DRENAJE. DETALLES.**

Escala: **INDICADAS**

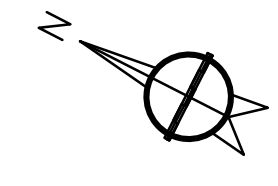
Plano Nº: **6.2**

Hoja: **1 de 1**

Autores: **IVA LEYING**

Dirección del Proyecto: **GYC Gesturbe, s.l.**

Promotor: **URBANIZACIÓN GOLF SANT GREGORI S.A.**



PROYECTO DE CONSTRUCCIÓN
 DUPLICACIÓN CARRETERA CV-18
 TRAMO: BORRIANA - ALMASSORA
 CLAVE: 41 - C - 1734

GLORIETA EXISTENTE

INTERSECCIÓN I

CV-18
 NULES



LEYENDA

	ACCESO
	CERRAMIENTO
	MURO
	ACEQUIA
	SENTIDO RIEGO
	CANALIZACIÓN DE ONO
	CANALIZACIÓN TELEFÓNICA
	Línea Aérea de BAJA Tensión
	Línea Aérea de MEDIA Tensión
	POSTE
	TORRE ELÉCTRICA



MAGNÍFICO AYUNTAMIENTO DE BURRIANA
 Proyecto **GOLF SANT GREGORI**
 PROYECTO DE URBANIZACIÓN
 Marzo de 2005

Plano **REPOSICIÓN DE SERVICIOS AFECTADOS ESTADO ACTUAL**

Escala **1/1.000** Plano Nº **7.1** Hoja **1 de 3**

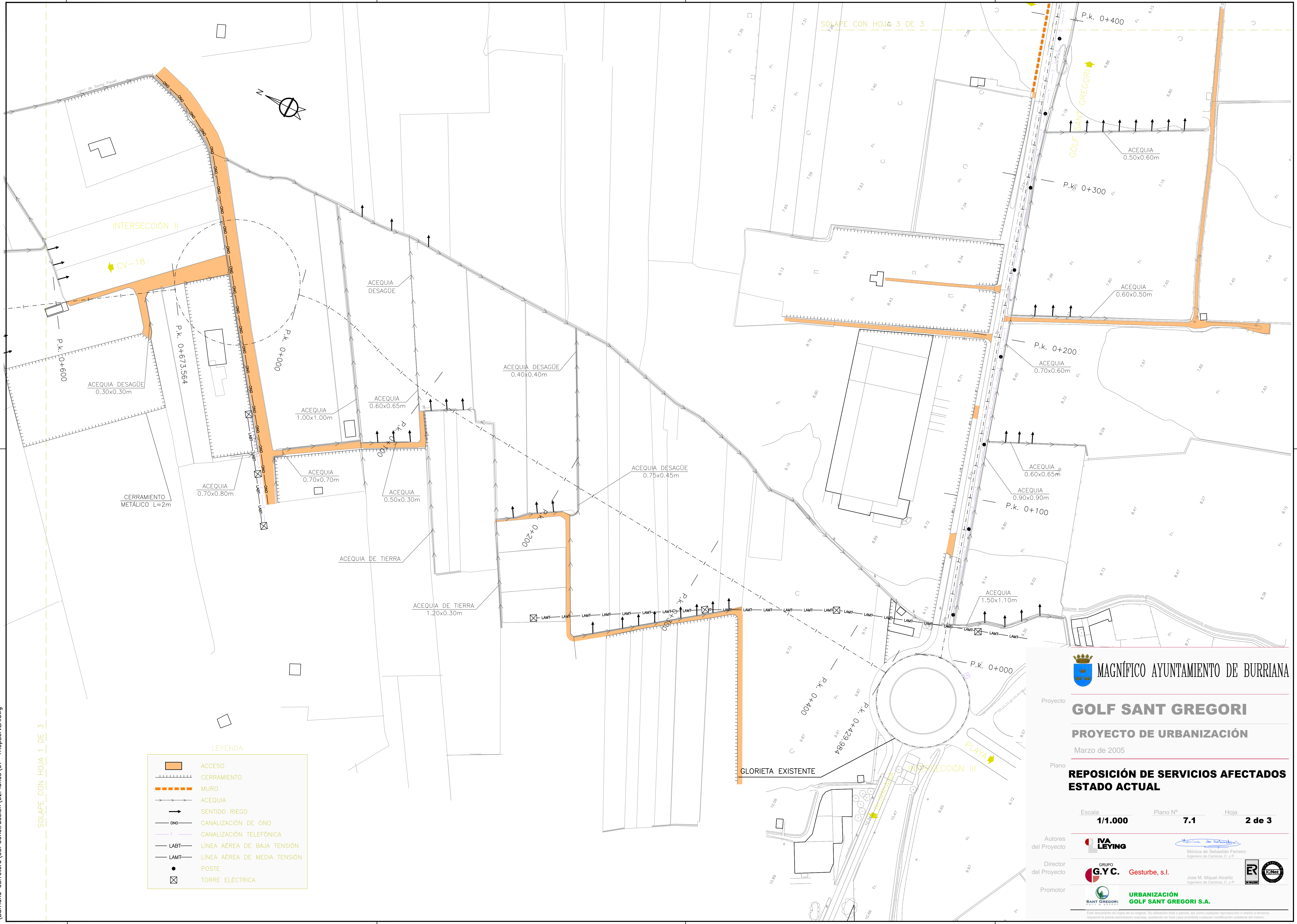
Autores del Proyecto: **IVA LEYING** (Logo) Mónica de Sebastián Ferrero, Ingeniera de Caminos, C. y P.

Director del Proyecto: **GRUPO G.Y.C. Gesturbe, s.l.** (Logo) Jose M. Miguel Alcañiz, Ingeniero de Caminos, C. y P.

Promotor: **SANT GREGORI URBANIZACIÓN GOLF SANT GREGORI S.A.** (Logo)

\\Burriana_carrtera\05PConstrucción\02Planos\07-1RepServEA.dwg

SOLAPE CON HOJA 1 DE 3



LEYENDA

	ACCESO
	CERRAMIENTO
	MURO
	ACEQUIA
	SENTIDO RIEGO
	CANALIZACIÓN DE ONO
	CANALIZACIÓN TELEFÓNICA
	LÍNEA AÉREA DE BAJA TENSIÓN
	LÍNEA AÉREA DE MEDIA TENSIÓN
	POSTE
	TORRE ELÉCTRICA

MAGNÍFICO AYUNTAMIENTO DE BURRIANA

Proyecto **GOLF SANT GREGORI**
PROYECTO DE URBANIZACIÓN
 Marzo de 2005

Plano **REPOSICIÓN DE SERVICIOS AFECTADOS**
ESTADO ACTUAL

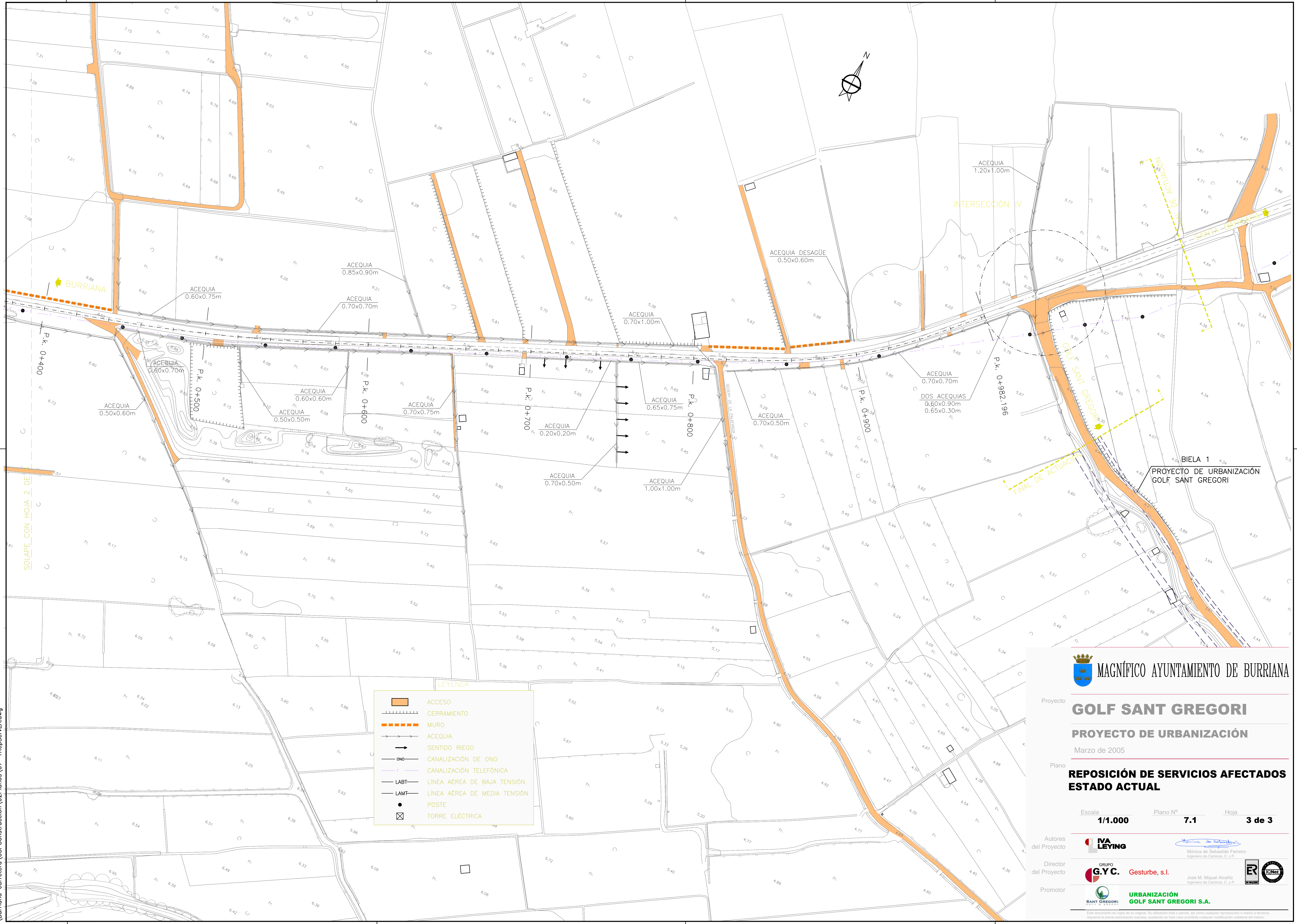
Escala **1/1.000** Plano Nº **7.1** Hoja **2 de 3**

Autores del Proyecto

Director del Proyecto

Promotor

Este documento es copia del original. Su utilización total o parcial, así como cualquier reproducción o copia a terceros, requiere la expresa autorización expresa, quedando en todo caso prohibida cualquier modificación unilateral del mismo.



LEYENDA

	ACCESO
	CERRAMIENTO
	MURO
	ACEQUIA
	SENTIDO RIEGO
	CANALIZACIÓN DE ONO
	CANALIZACIÓN TELEFÓNICA
	LÍNEA AÉREA DE BAJA TENSIÓN
	LÍNEA AÉREA DE MEDIA TENSIÓN
	POSTE
	TORRE ELÉCTRICA

MAGNÍFICO AYUNTAMIENTO DE BURRIANA

Proyecto **GOLF SAINT GREGORI**
PROYECTO DE URBANIZACIÓN
 Marzo de 2005

Plano **REPOSICIÓN DE SERVICIOS AFECTADOS**
ESTADO ACTUAL

Escala **1/1.000** Plano Nº **7.1** Hoja **3 de 3**

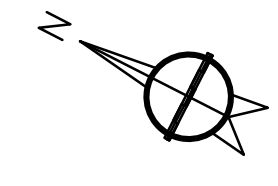
Autores del Proyecto
 Mónica de Sebastián Ferrero
 Ingeniera de Caminos, C. y P.

Director del Proyecto
 Jose M. Miguel Alcañiz
 Ingeniero de Caminos, C. y P.

Promotor
URBANIZACIÓN GOLF SAINT GREGORI S.A.

Burriana carretera \05PConstrucción\02Planos\07-1RepServEA.dwg

Este documento es copia de su original. Su utilización fuera de su ámbito, así como cualquier reproducción o edición a terceros, requerirá la expresa autorización expresa, quedando en todo caso prohibida cualquier modificación unilateral del mismo.



PROYECTO DE CONSTRUCCIÓN
 DUPLICACIÓN CARRETERA CV-18
 TRAMO: BORRIANA - ALMASSORA
 CLAVE: 41 - C - 1734

GLORIETA EXISTENTE

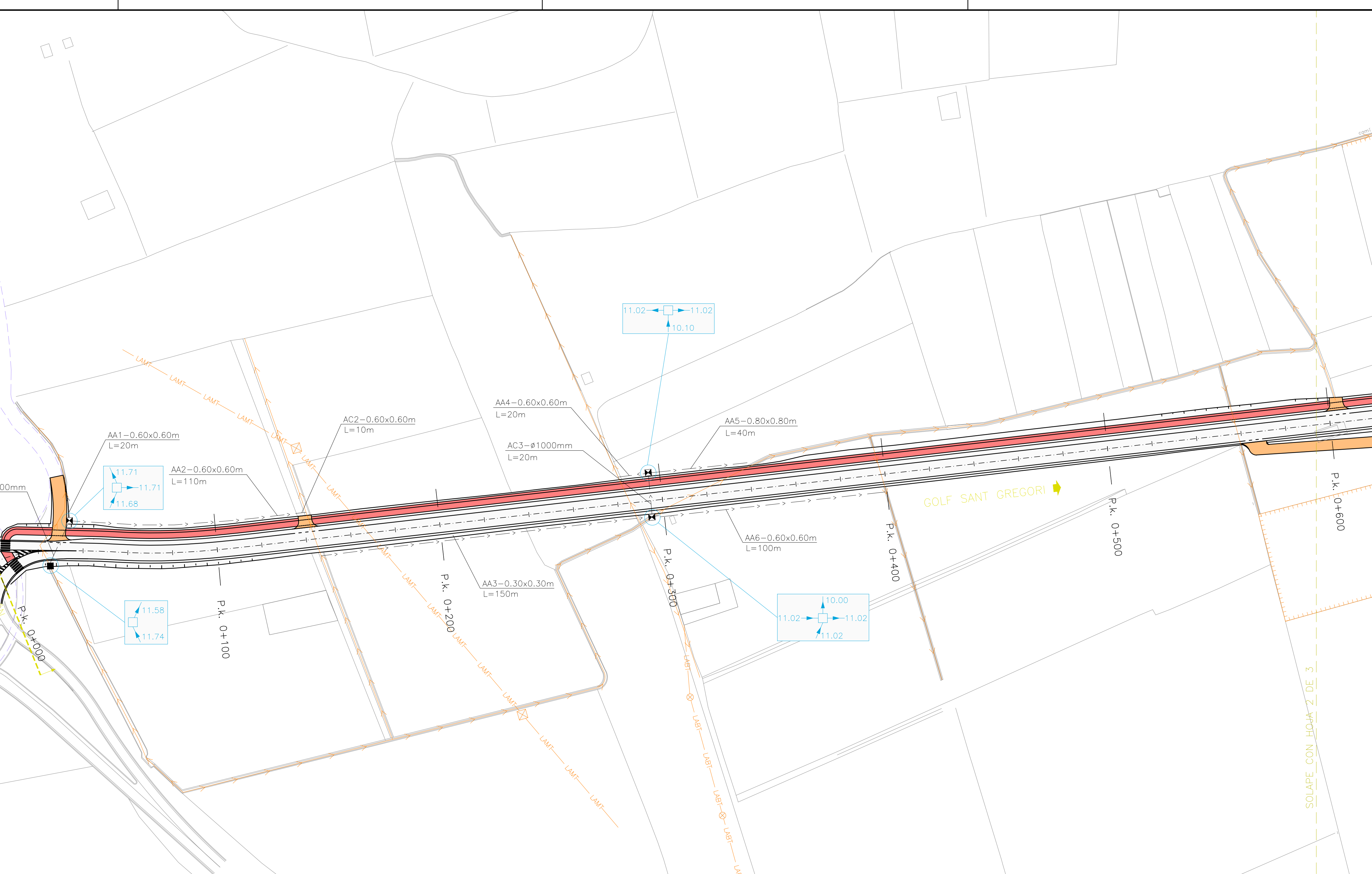
INTERSECCIÓN I

CV-18
 NULES

INTERSECCIÓN I

GOLF SANT GREGORI

SOLAPE CON HOJA 2 DE 3



RIEGO	CERRAMIENTOS	
—>—>— ACEQUIA EXISTENTE	—+—+— CERRAMIENTO PARCELA EXISTENTE	
—>— ACEQUIA RIEGO	—+—+— CERRAMIENTO PARCELA	
—■— ARQUETA PARTIDOR	ACCESOS	
—■— ARQUETA CRUCE EN SIFÓN	—▲— ACCESO PARCELA	
—■— ARQUETA PARTIDOR EN SIFÓN	—V— VIA PECUARIA	
● POZO DE REGISTRO	—/— FRANJA ANCHO NECESARIO (6m)	
TELECOMUNICACIONES — TELEFÓNICA		
—T— LÍNEA AÉREA EXISTENTE	—/— FRANJA ANCHO LEGAL (20.89m)	
● POSTE EXISTENTE	TELECOMUNICACIONES — ONO	
—TS— CANALIZACIÓN SUBTERRÁNEA	—ONO— CANALIZACIÓN EXISTENTE	
—LAT— LÍNEA AÉREA	—■— PROTECCIÓN CANALIZACIÓN	
● POSTE	CROQUIS ARQUETA	
● POZO DE REGISTRO		
—■— ARQUETA TIPO H		
—■— ARQUETA TIPO D		
ELECTRICIDAD — IBERDROLA		
—LABT— LÍNEA AÉREA DE BAJA TENSIÓN EXISTENTE	NOTA: LAS COTAS SON ORIENTATIVAS	
—LAMT— LÍNEA AÉREA DE MEDIA TENSIÓN EXISTENTE		
—■— TORRE ELÉCTRICA EXISTENTE		
● POSTE EXISTENTE		

MAGNÍFICO AYUNTAMIENTO DE BURRIANA

Proyecto **GOLF SANT GREGORI**
PROYECTO DE URBANIZACIÓN
 Marzo de 2005

Plano **REPOSICIÓN DE SERVICIOS AFECTADOS ESTADO PROYECTADO**

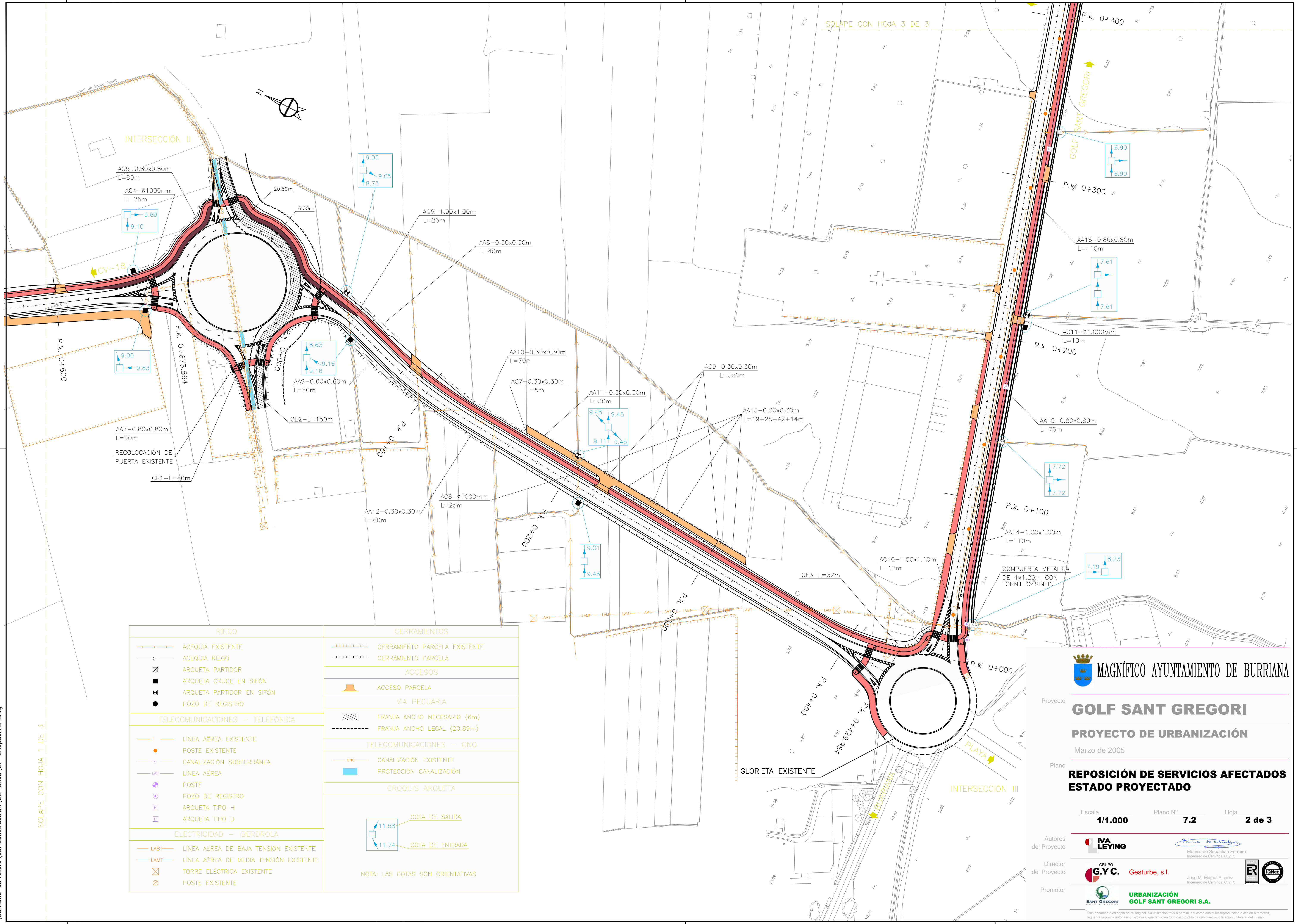
Escala **1/1.000** Plano Nº **7.2** Hoja **1 de 3**

Autores del Proyecto

Director del Proyecto

Promotor

\\Burriana_carrtera\05FConstrucción\02Planos\07-2Rep\ServEP.dwg



IRIEGO ACEQUIA EXISTENTE ACEQUIA RIEGO ARQUETA PARTIDOR ARQUETA CRUCE EN SIFÓN ARQUETA PARTIDOR EN SIFÓN POZO DE REGISTRO		CERRAMIENTOS CERRAMIENTO PARCELA EXISTENTE CERRAMIENTO PARCELA ACCESOS ACCESO PARCELA VIA PECUARIA FRANJA ANCHO NECESARIO (6m) FRANJA ANCHO LEGAL (20.89m)	
TELECOMUNICACIONES - TELEFÓNICA LÍNEA AÉREA EXISTENTE POSTE EXISTENTE CANALIZACIÓN SUBTERRÁNEA LÍNEA AÉREA POSTE POZO DE REGISTRO ARQUETA TIPO H ARQUETA TIPO D		TELECOMUNICACIONES - ONO CANALIZACIÓN EXISTENTE PROTECCIÓN CANALIZACIÓN CROQUIS ARQUETA COTA DE SALIDA COTA DE ENTRADA	
ELECTRICIDAD - IBERDROLA LÍNEA AÉREA DE BAJA TENSIÓN EXISTENTE LÍNEA AÉREA DE MEDIA TENSIÓN EXISTENTE TORRE ELÉCTRICA EXISTENTE POSTE EXISTENTE		NOTA: LAS COTAS SON ORIENTATIVAS	

MAGNÍFICO AYUNTAMIENTO DE BURRIANA

Proyecto **GOLF SANT GREGORI**
PROYECTO DE URBANIZACIÓN
 Marzo de 2005

Plano **REPOSICIÓN DE SERVICIOS AFECTADOS ESTADO PROYECTADO**

Escala **1/1.000** Plano Nº **7.2** Hoja **2 de 3**

Autores del Proyecto **IVA LEYING**
 Mónica de Sebastián Ferrero
 Ingeniera de Caminos, C. y P.

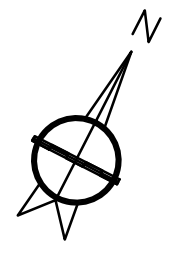
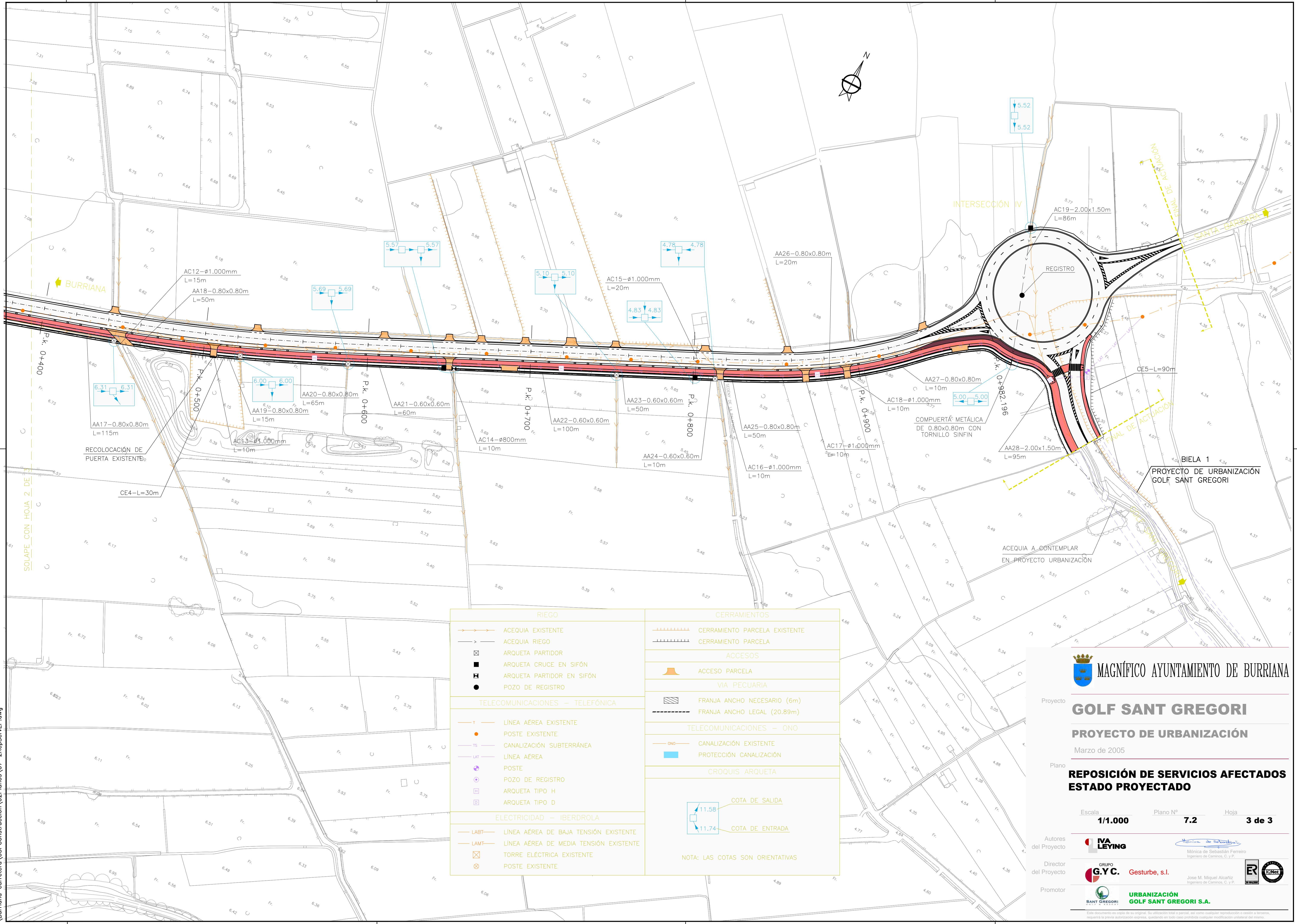
Director del Proyecto **G.Y.C. Gesturbe, s.l.**
 Jose M. Miguel Alcañiz
 Ingeniero de Caminos, C. y P.

Promotor **URBANIZACIÓN GOLF SANT GREGORI S.A.**

Burriana_carrera\05PConstrucción\02Planos\07-2RepServEP.dwg

SOLAPE CON HOJA 1 DE 3

SOLAPE CON HOJA 3 DE 3



<p>RIEGO</p> <ul style="list-style-type: none"> —> ACEQUIA EXISTENTE —> ACEQUIA RIEGO ☒ ARQUETA PARTIDOR ■ ARQUETA CRUCE EN SIFÓN ■ ARQUETA PARTIDOR EN SIFÓN ● POZO DE REGISTRO 		<p>CERRAMIENTOS</p> <ul style="list-style-type: none"> — CERRAMIENTO PARCELA EXISTENTE — CERRAMIENTO PARCELA <p>ACCESOS</p> <ul style="list-style-type: none"> ▲ ACCESO PARCELA <p>VIA PECUARIA</p> <ul style="list-style-type: none"> ▨ FRANJA ANCHO NECESARIO (6m) ▨ FRANJA ANCHO LEGAL (20.89m) 	
<p>TELECOMUNICACIONES — TELEFÓNICA</p> <ul style="list-style-type: none"> — LINEA AÉREA EXISTENTE ● POSTE EXISTENTE — CANALIZACIÓN SUBTERRÁNEA — LINEA AÉREA ● POSTE ● POZO DE REGISTRO ☒ ARQUETA TIPO H ☒ ARQUETA TIPO D 		<p>TELECOMUNICACIONES — ONO</p> <ul style="list-style-type: none"> — CANALIZACIÓN EXISTENTE — PROTECCIÓN CANALIZACIÓN <p>CROQUIS ARQUETA</p> <div style="display: flex; justify-content: space-around; align-items: center;"> <div style="text-align: center;"> <p>11.58</p> <p>☒</p> <p>COTA DE SALIDA</p> </div> <div style="text-align: center;"> <p>11.74</p> <p>☒</p> <p>COTA DE ENTRADA</p> </div> </div> <p>NOTA: LAS COTAS SON ORIENTATIVAS</p>	
<p>ELECTRICIDAD — IBERDROLA</p> <ul style="list-style-type: none"> — LABT— LINEA AÉREA DE BAJA TENSIÓN EXISTENTE — LAMT— LINEA AÉREA DE MEDIA TENSIÓN EXISTENTE ☒ TORRE ELÉCTRICA EXISTENTE ● POSTE EXISTENTE 			

MAGNÍFICO AYUNTAMIENTO DE BURRIANA

Proyecto **GOLF SANT GREGORI**
PROYECTO DE URBANIZACIÓN
 Marzo de 2005

Plano **REPOSICIÓN DE SERVICIOS AFECTADOS ESTADO PROYECTADO**

Escala **1/1.000** Plano Nº **7.2** Hoja **3 de 3**

Autores del Proyecto **IYA LEYING**
 Mónica de Sebastián Ferrero
 Ingeniera de Caminos, C. y P.

Director del Proyecto **GRUPO G.Y.C. Gesturbe, s.l.**
 Jose M. Miquel Alcañiz
 Ingeniero de Caminos, C. y P.

Promotor **SANT GREGORI URBANIZACIÓN GOLF SANT GREGORI S.A.**

Burriana carretera \05PConstrucción\02Planos\07-2Rep.Serv.FP.dwg

MAGNIFICO AVANTAMIENTO DE BURRIANA

Proyecto **GOLF SANT GREGORI** Marzo de 2005

PROYECTO DE URBANIZACION

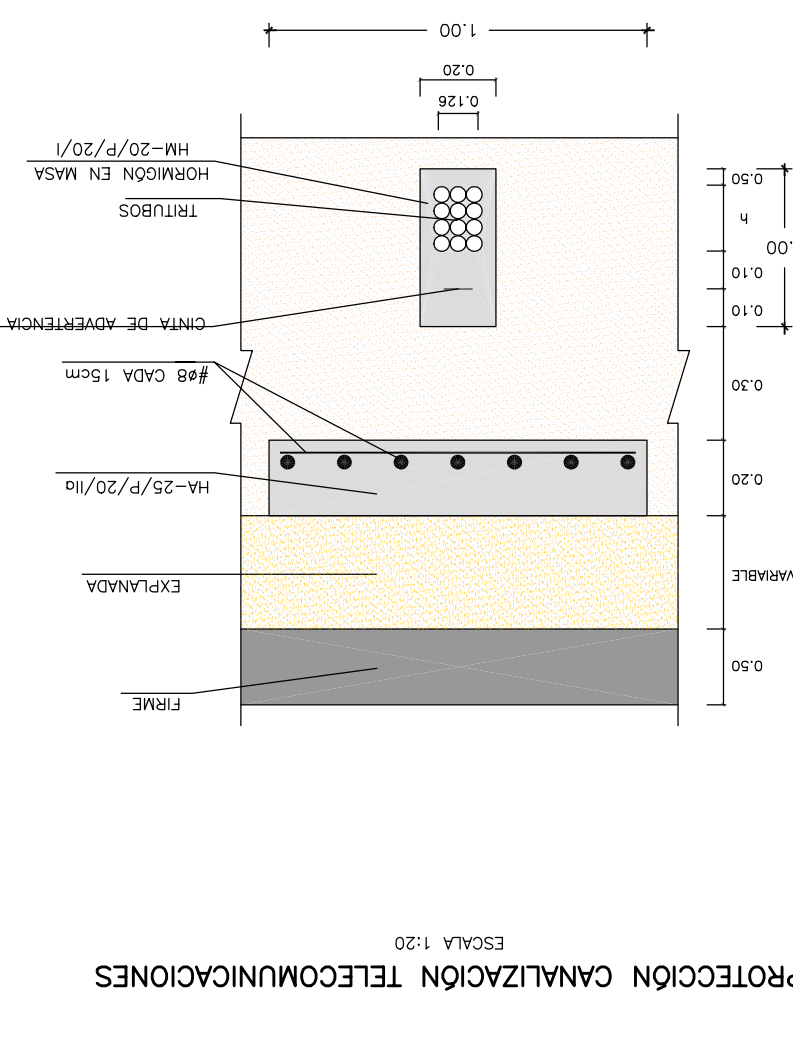
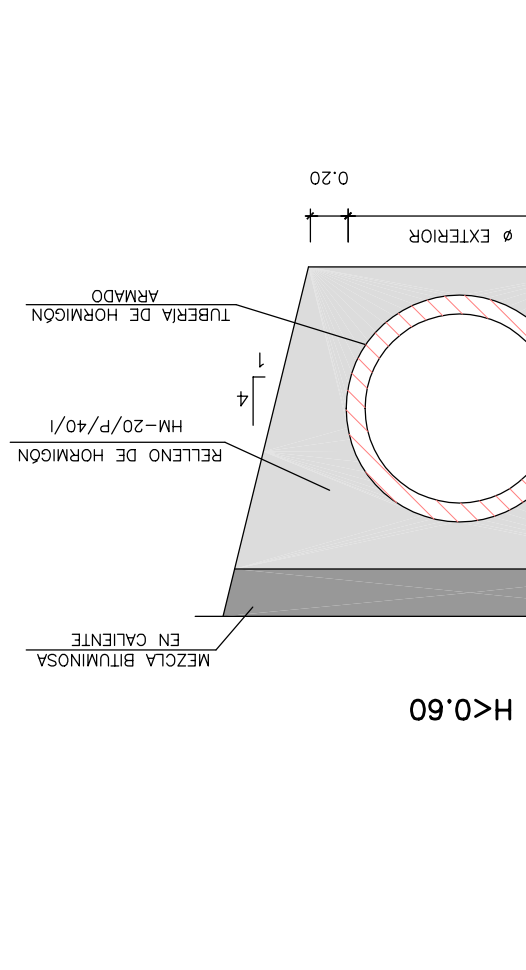
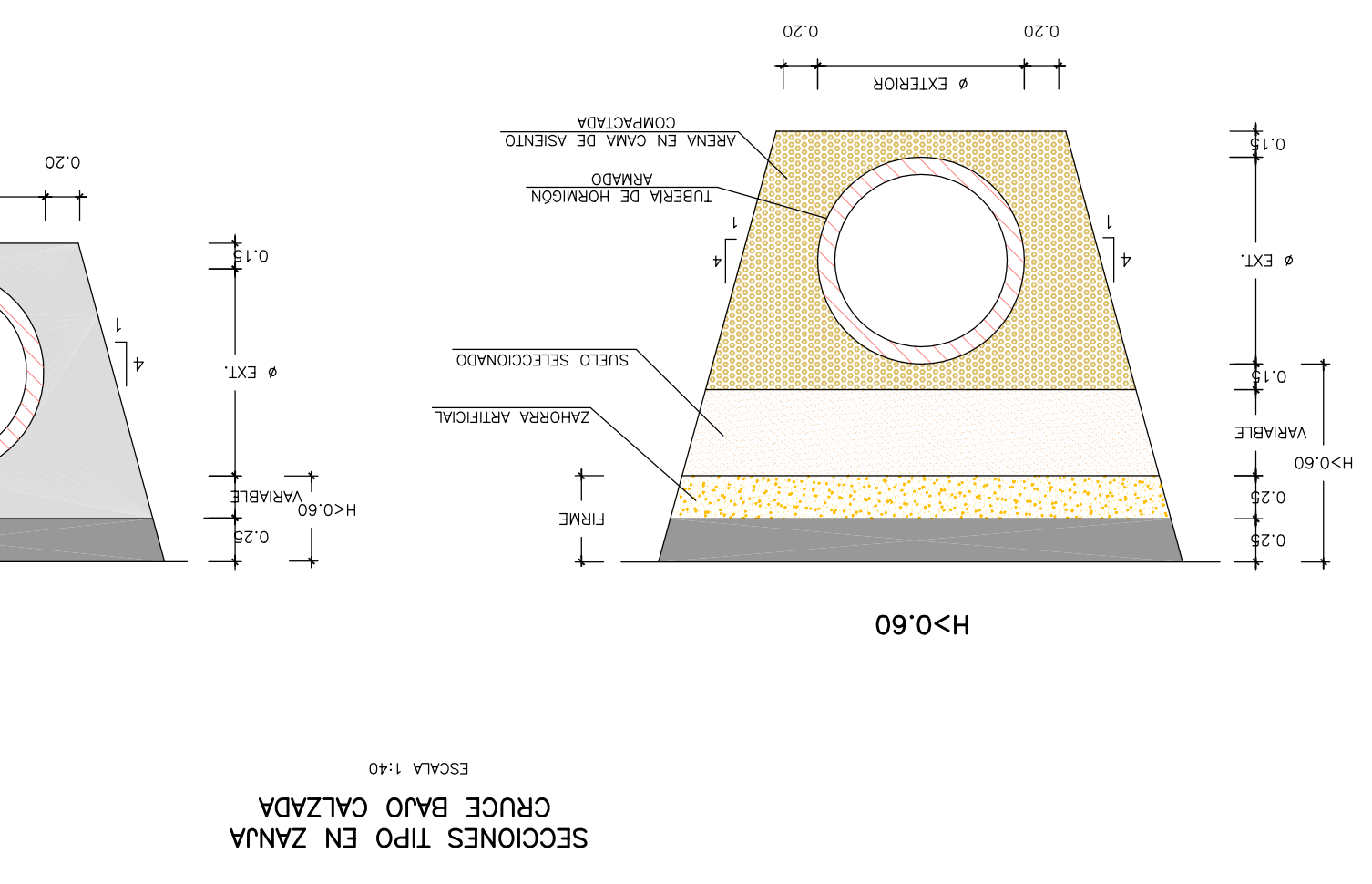
REPOSICION DE SERVICIOS.

Escala **INDICADAS** Plano Nº **7.3** Hoja **1 de 1**

Autores **IVALEVING** *Horacio de Sotomayor*

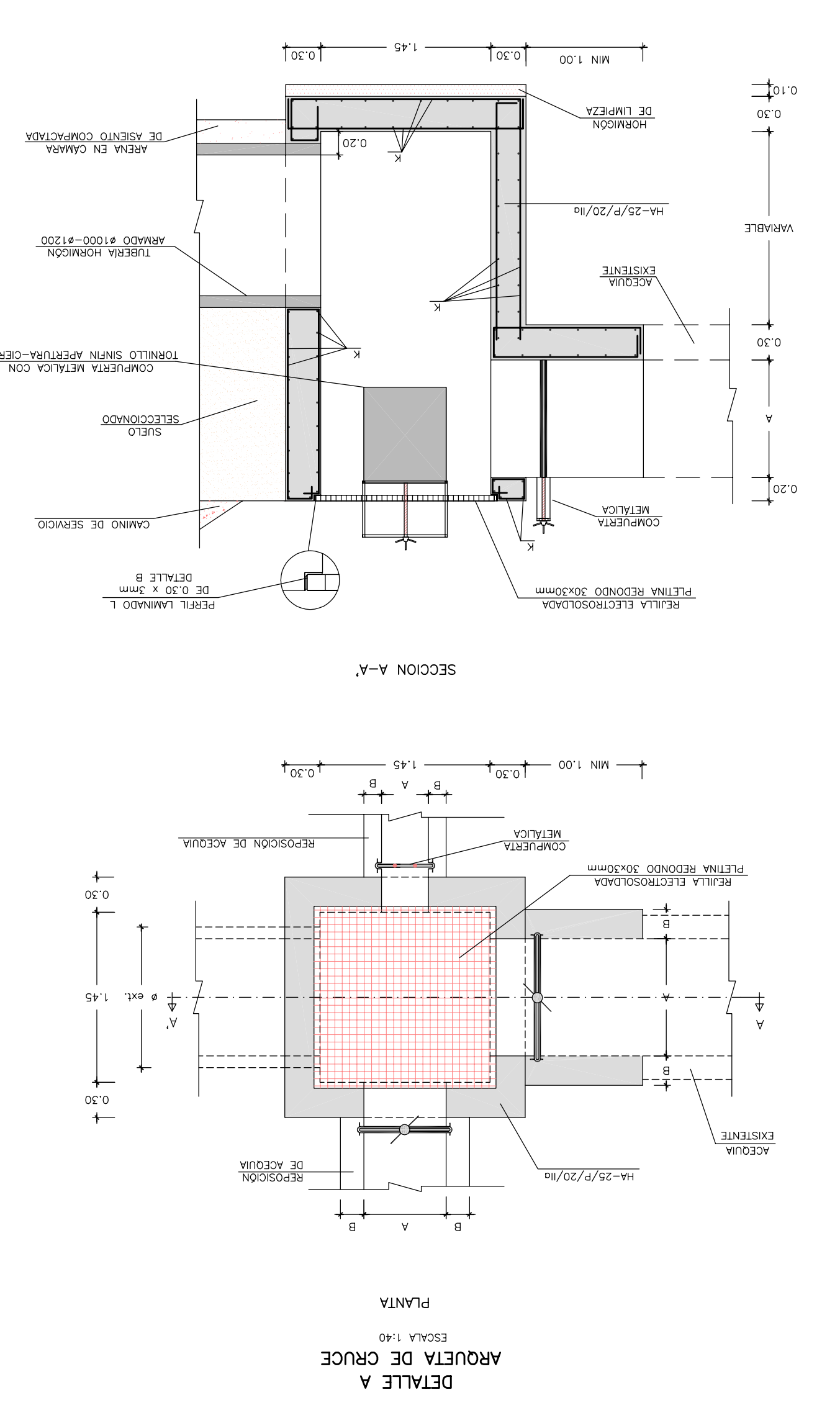
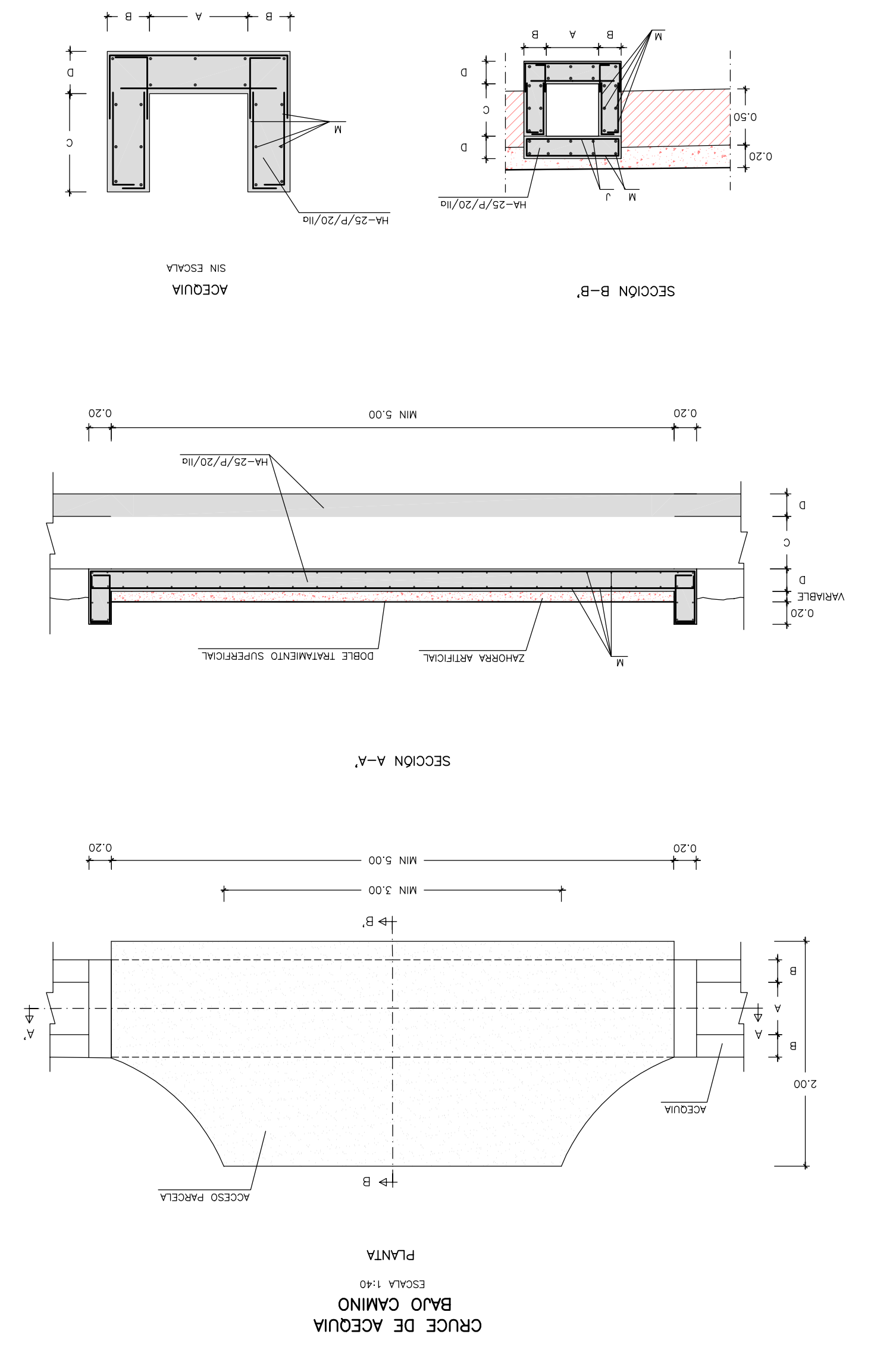
Director del Proyecto **G.Y.C. Gesturbe, s.l.** *José M. Miguel Albaladejo*

Promotor **URBANIZACION GOLF SANT GREGORI S.A.** *Estimados en copia de su informe de urbanización para el estudio de los servicios de agua, electricidad, gas y saneamiento, en el marco de la licencia de urbanización otorgada a favor de la URBANIZACION GOLF SANT GREGORI S.A. por el Ayuntamiento de Burriana, en fecha 10/03/2005.*



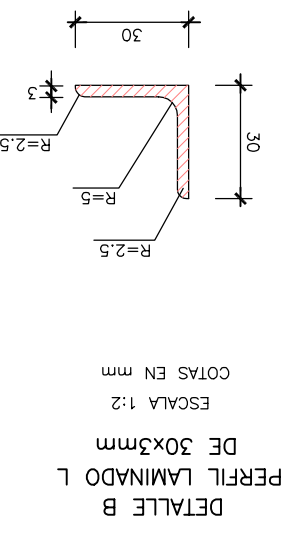
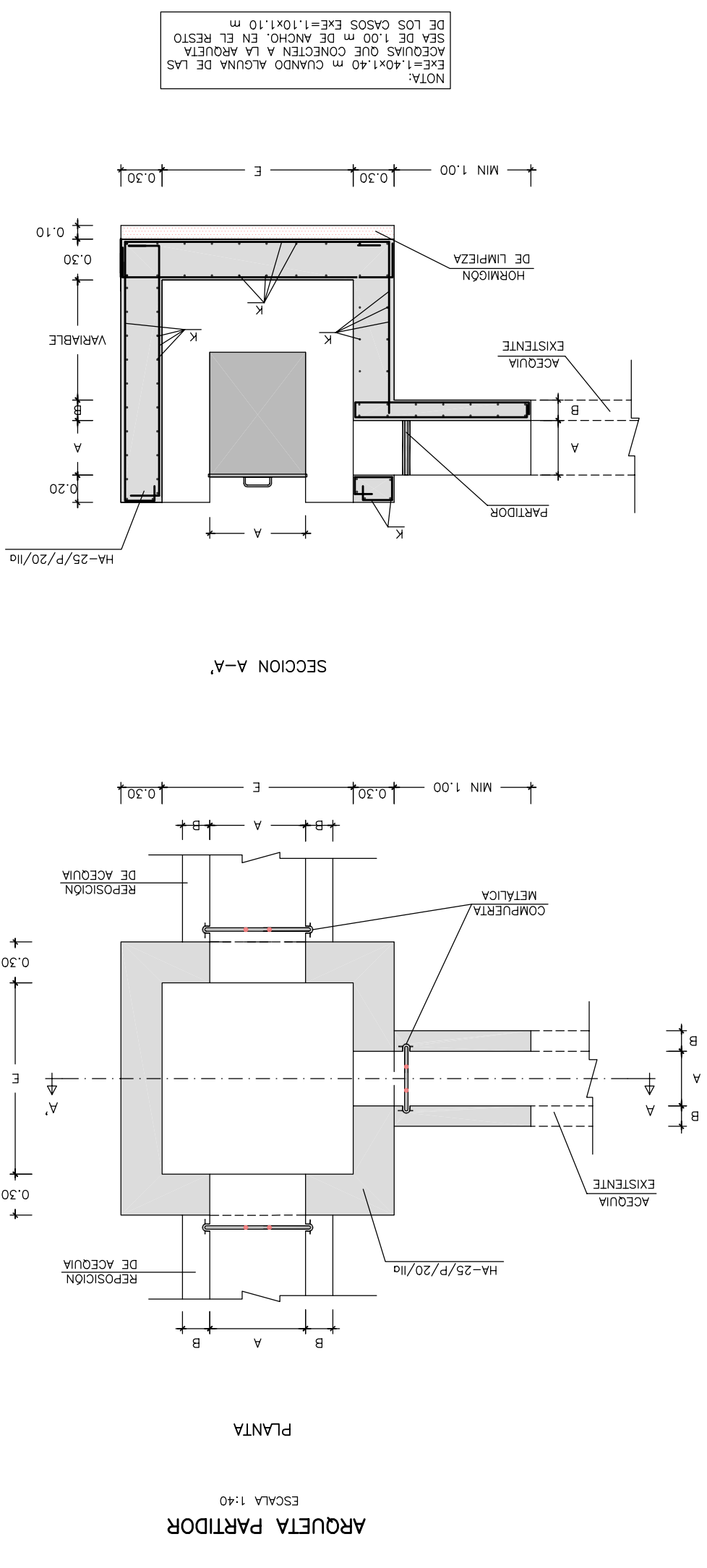
(*) Mallas electrosoldadas terminada por Ø6 a 0.20 m

DIMENSIONES (m)	A (m)	B (m)	C (m)	D (m)	E (m)	F (m)	G (m)	H (m)	I (m)	J (m)	K (m)
0.50 x 0.50	0.30	0.10	0.20	0.30	0.10	0.20	0.30	0.10	0.20	0.30	0.10
0.60 x 0.60	0.40	0.15	0.20	0.40	0.15	0.20	0.40	0.15	0.20	0.40	0.15
0.80 x 0.80	0.60	0.20	0.20	0.60	0.20	0.20	0.60	0.20	0.20	0.60	0.20
1.00 x 1.00	0.80	0.20	0.20	0.80	0.20	0.20	0.80	0.20	0.20	0.80	0.20
1.20 x 1.20	1.00	0.25	0.25	1.00	0.25	0.25	1.00	0.25	0.25	1.00	0.25



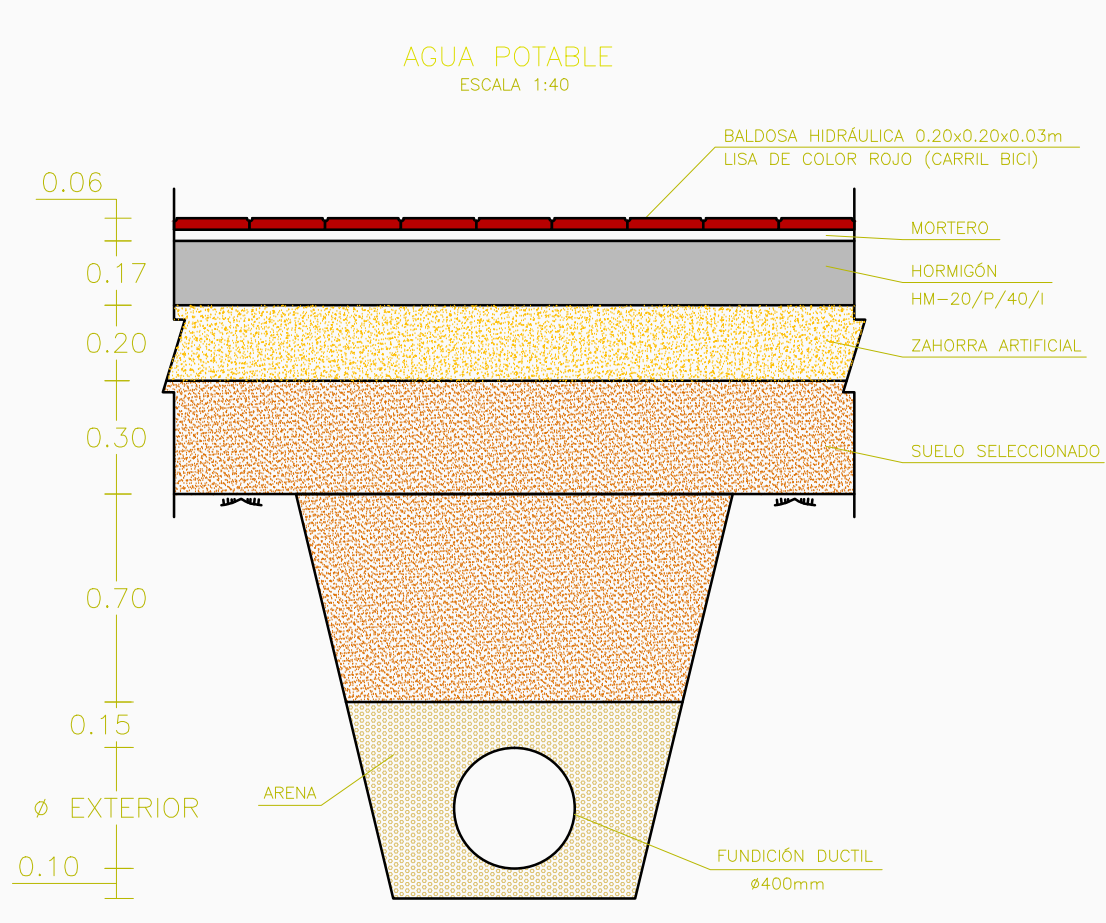
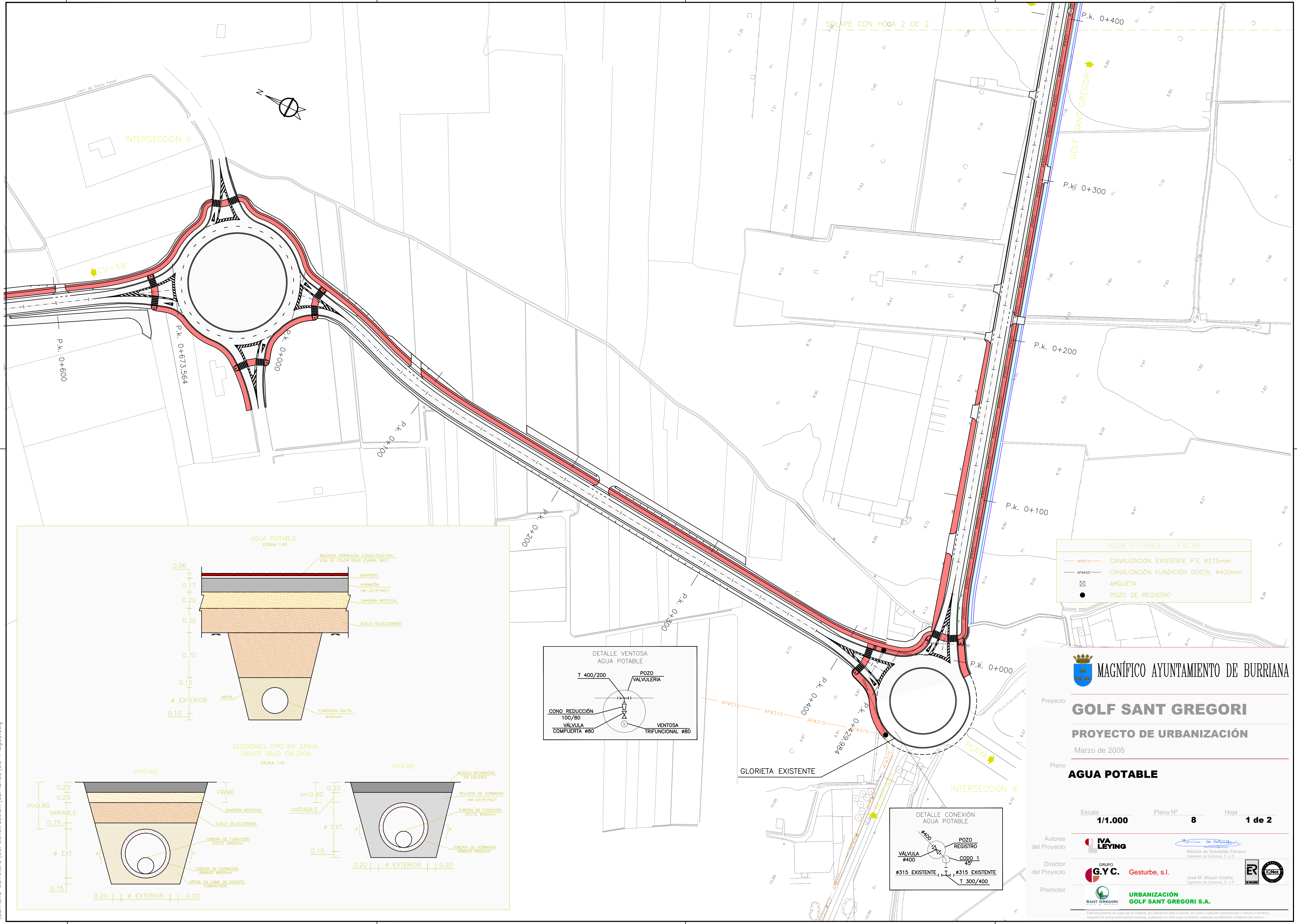
CONTROL DE CAUDDO

CONDICION	CMOS	INDIC	ESCALA
CONDICION	CMOS	INDIC	ESCALA
CONDICION	CMOS	INDIC	ESCALA
CONDICION	CMOS	INDIC	ESCALA

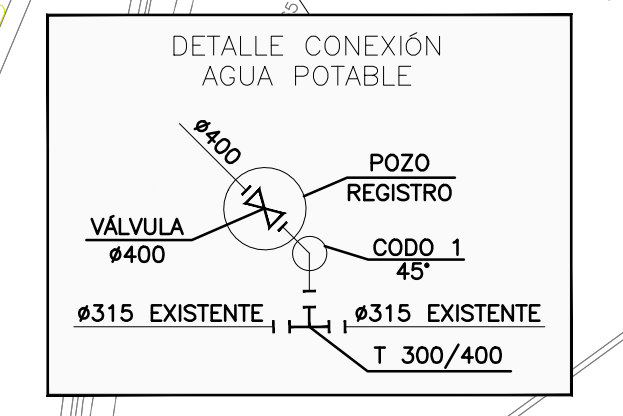
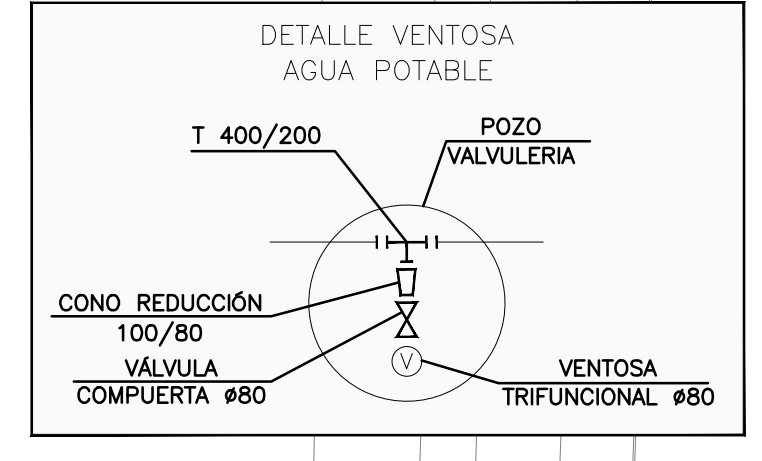
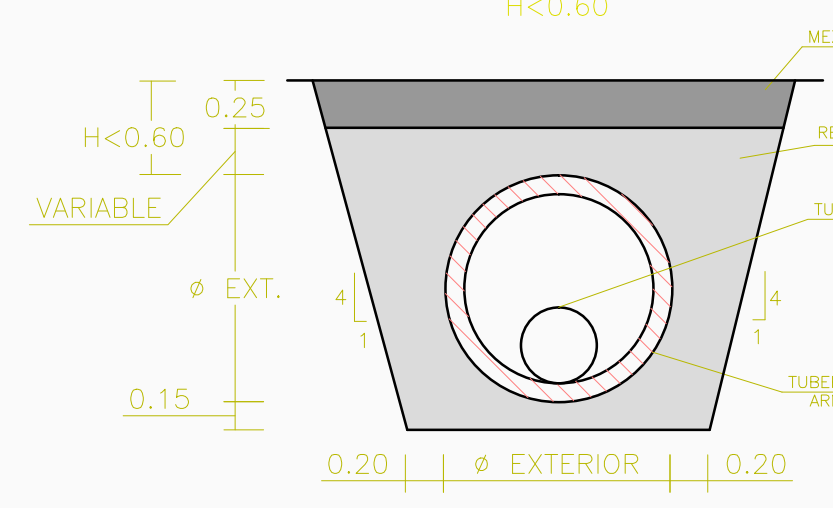
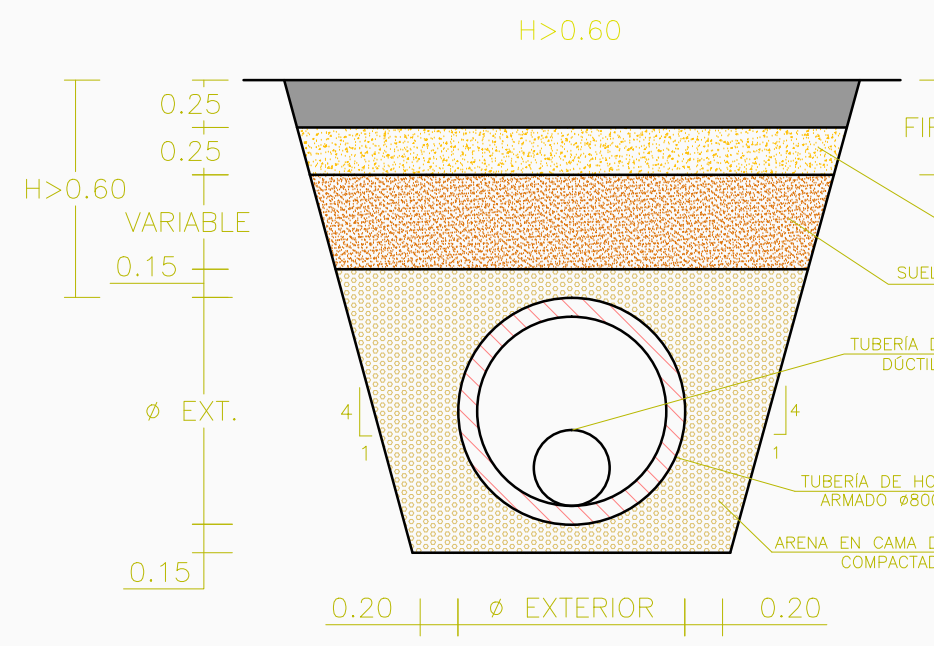


NOTA:
SE COLOCARAN COMPUERTAS METALICAS CON TORNILLOS SININ EN LOS CRUCES PRINCIPALES INDICADOS EN EL PLANO 7.2 (REPOSICION DE ACQUIAS Y SANEAMIENTO, ESTADO PROYECTADO)

NOTA:
ESTARAN EN CUANDO ALGUNAS DE LAS ACQUIAS QUE CONECTAN A LA ARQUETA SEA DE 1.00 m DE ANCHO EN EL RESIO DE LOS CASOS P.E.C=1.0x1.10 m



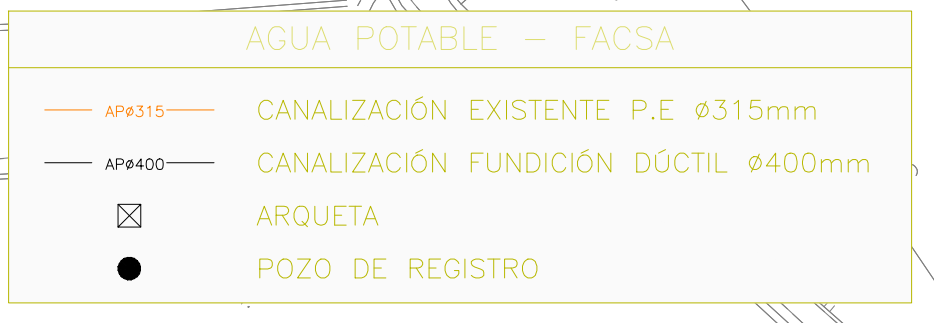
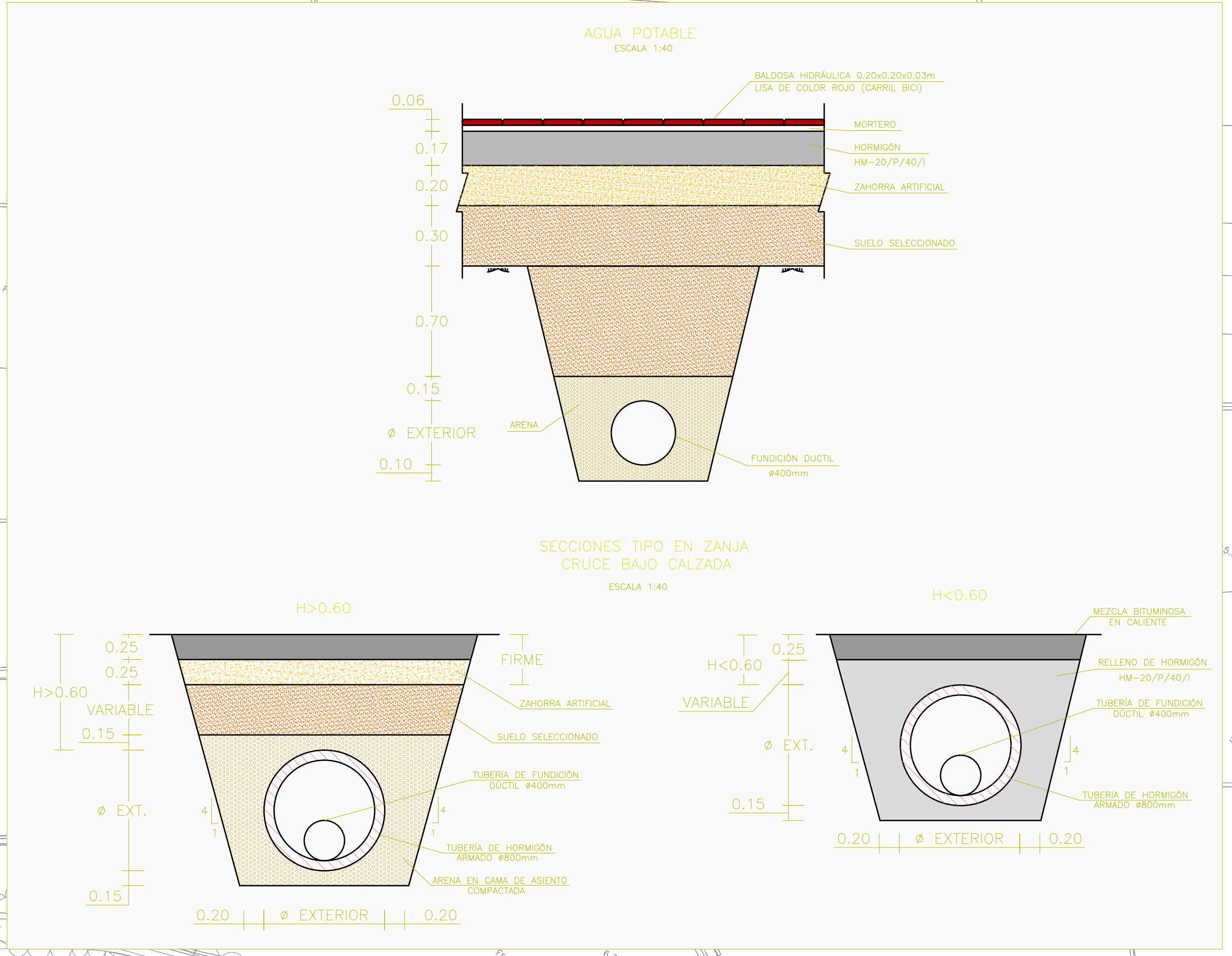
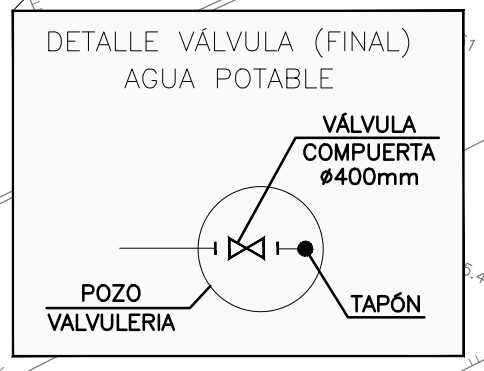
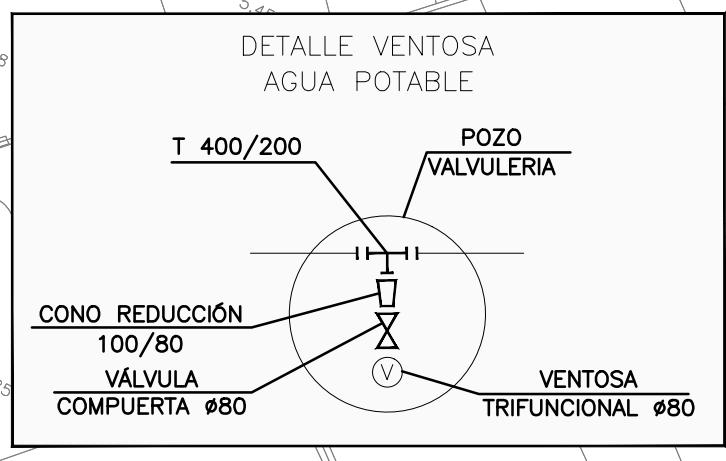
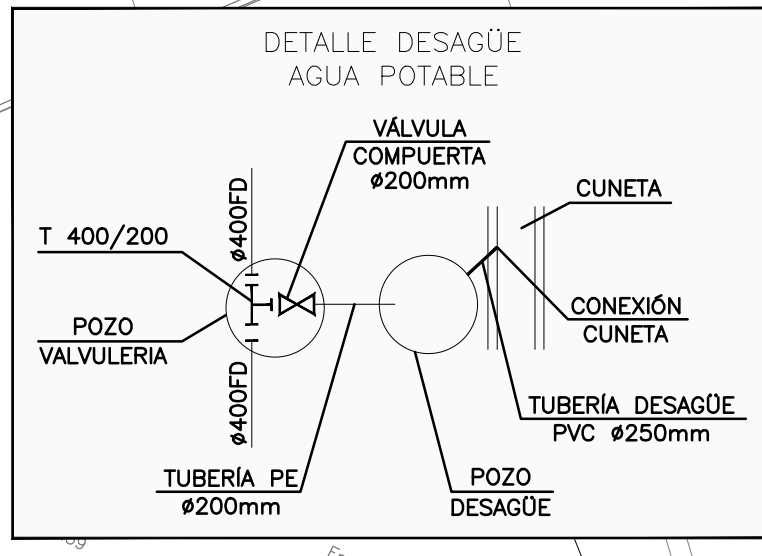
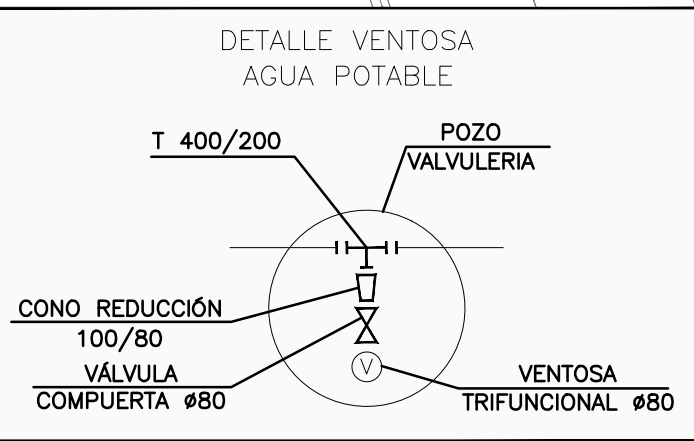
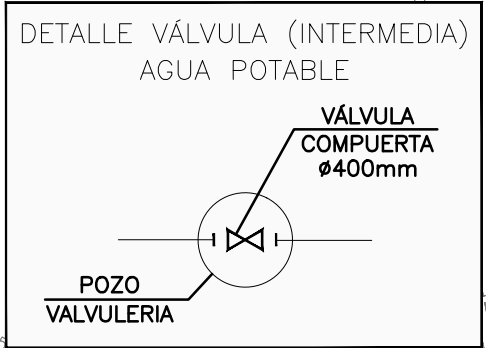
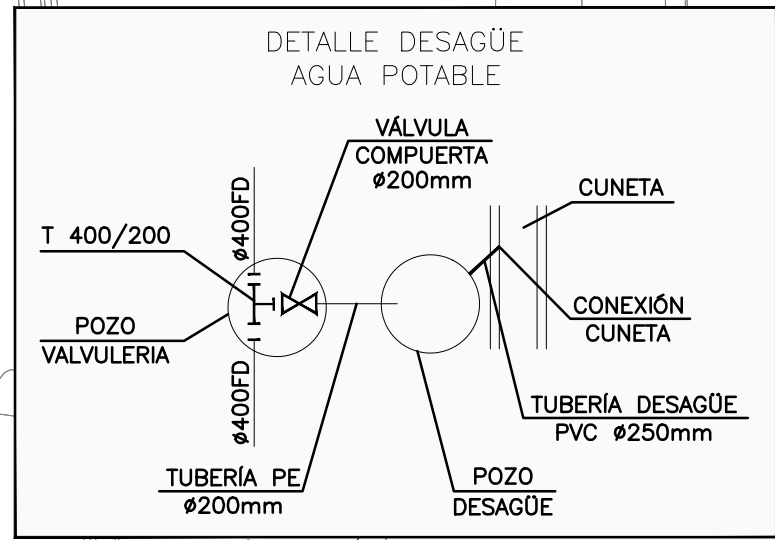
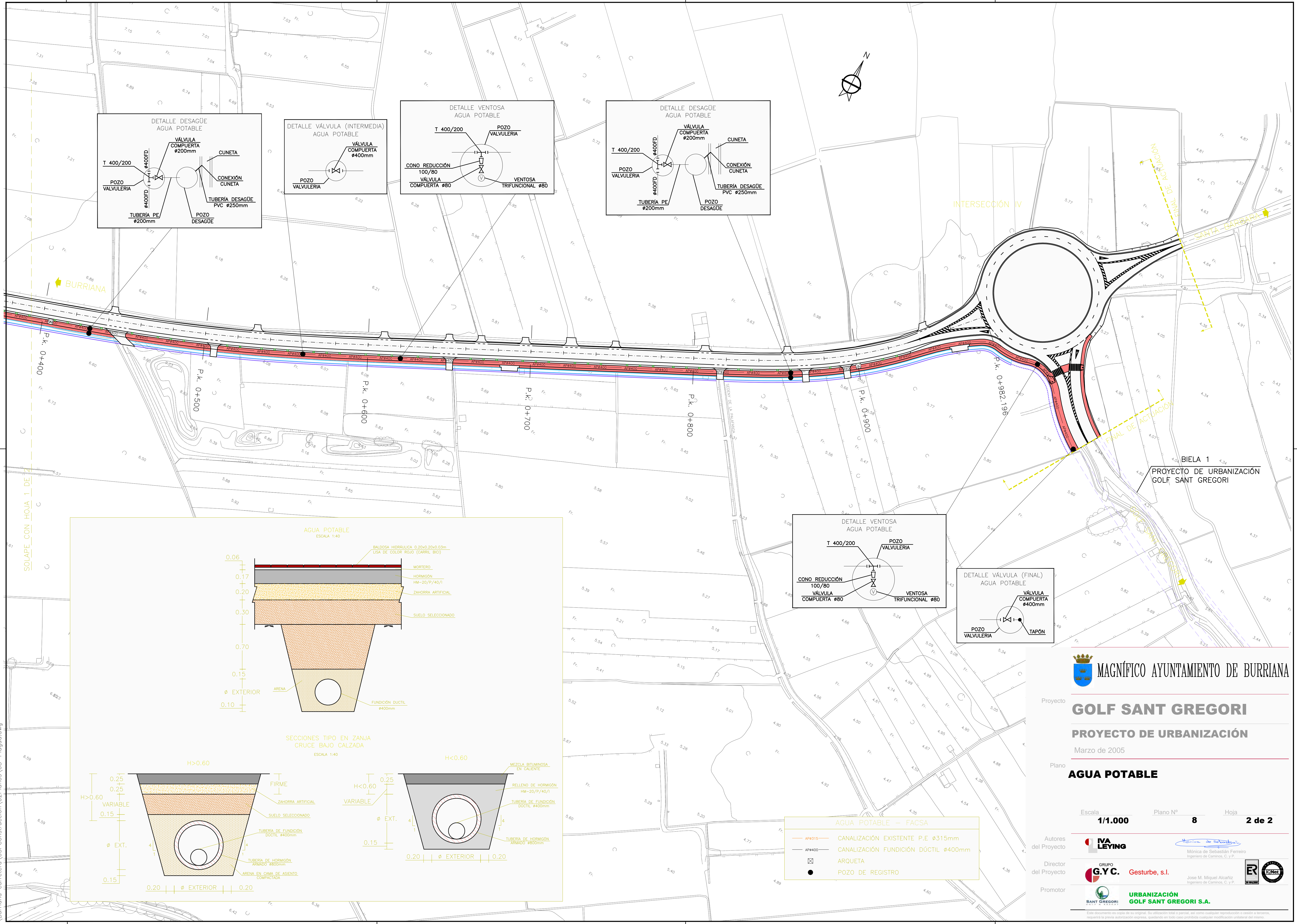
SECCIONES TIPO EN ZANJA CRUCE BAJO CALZADA ESCALA 1:40



AGUA POTABLE - FACSA

- AP#315 CANALIZACIÓN EXISTENTE P.E. #315mm
- AP#400 CANALIZACIÓN FUNDICIÓN DUCTIL #400mm
- ARQUETA
- POZO DE REGISTRO

\\Burriana_carretera\05FC\Construcción\02Planos\08-Plaguas.dwg



MAGNÍFICO AYUNTAMIENTO DE BURRIANA

Proyecto **GOLF SANT GREGORI**
PROYECTO DE URBANIZACIÓN
 Marzo de 2005
 Plano **AGUA POTABLE**

Escala **1/1.000** Plano Nº **8** Hoja **2 de 2**

Autores del Proyecto **IVA LEYING**
 Mónica de Sebastián Ferrero
 Ingeniera de Caminos, C. y P.
 Director del Proyecto **GRUPO G.Y.C. Gesturbe, s.l.**
 Jose M. Miguel Alcañiz
 Ingeniero de Caminos, C. y P.
 Promotor **URBANIZACIÓN GOLF SANT GREGORI S.A.**

Burriana carretera_05PCConstrucción_02Planos\08-Plaguas.dwg

PROYECTO DE CONSTRUCCIÓN
 DUPLICACIÓN CARRETERA CV-18
 TRAMO: BORRIANA - ALMASSORA
 CLAVE: 41 - C - 1734

GLORIETA EXISTENTE

INTERSECCIÓN I

LEYENDA

- LUMINARIA EXISTENTE
- LUMINARIA EXISTENTE RECOLOCADA
- ◐ LUMINARIA EURO-2/SAP-250W SOBRE COLUMNA DE 10m
- ◑ LUMINARIA IBERIA/S/SM/SAP-250W SOBRE COLUMNA MAGERIT DE 10m Y BRAZOS DE 1m
- ◒ LUMINARIA IBERIA/E/EM/SAP-100W SOBRE COLUMNA MAGERIT DE 10m Y BRAZOS DE 1m
- ⊥ PICA DE TOMA DE TIERRA
- ARQUETA DE 0.50 x 0.50m
- ▣ ARQUETA DE CRUCE
- ⊠ CENTRO DE MANDO
- CANALIZACIÓN ALUMBRADO BAJO CALZADA
- - - CANALIZACIÓN ALUMBRADO BAJO ACERA
- · - · - CANALIZACIÓN ALUMBRADO BAJO MEDIANA
- · - · - CONEXIÓN LUMINARIA
- 1 NÚMERO DE NUDO

CÁLCULO CM1				
Línea	Nudo Origen	Nudo Destino	Longitud (m)	Sección (mm ²)
1	CM1	20	17	4x25
2	20	19	34	4x25
3	19	18	34	4x25
4	18	17	34	4x25
5	17	16	34	4x25
6	16	15	34	4x25
7	15	14	34	4x25
8	14	13	34	4x25
9	13	12	34	4x25
10	12	11	34	4x25
11	11	10	34	4x25
12	10	9	34	4x25
13	9	8	34	4x25
14	8	7	34	4x25
15	7	6	34	4x25
16	6	5	34	4x25
17	5	4	34	4x25
18	4	3	34	4x25
19	3	2	34	4x25
20	2	1	25	4x25
21	CM1	21	15	4x6
22	21	E	12	4x6
23	E	22	13	4x6
24	22	F	15	4x6
25	F	23	11	4x6
26	23	G	18	4x6
27	G	24	12	4x6
28	24	H	13	4x6
29	H	25	11	4x6
30	25	I	12	4x6
31	I	26	14	4x6
32	26	J	21	4x6
33	J	27	10	4x6
34	27	K	14	4x6
35	K	28	11	4x6
36	28	L	9	4x6
37	L	29	17	4x6
38	L	30	28	4x6
39	30	M	12	4x6
40	M	31	14	4x6
41	CM1	N	14	4x16
42	N	N	10	4x16
43	N	O	14	4x16
44	O	P	14	4x16
45	P	Q	9	4x16
46	Q	R	26	4x16
47	R	S	12	4x16
48	S	T	12	4x16
49	T	U	13	4x16
50	U	V	13	4x16
51	V	W	16	4x16
52	W	X	31	4x16
53	X	Y	33	4x10
54	Y	Z	34	4x10
55	Z	AA	35	4x10
56	AA	AB	34	4x10
57	AB	AC	34	4x10
58	AC	AD	34	4x10
59	AD	AE	34	4x10
60	AE	AF	34	4x10
61	AF	AG	34	4x6
62	AG	AH	34	4x6
63	AH	AI	34	4x6
64	AI	AJ	20	4x6

CÁLCULO CM2				
Línea	Nudo Origen	Nudo Destino	Longitud (m)	Sección (mm ²)
1	CM2	59	18	4x16
2	59	58	32	4x16
3	58	57	32	4x10
4	57	56	32	4x16
5	56	55	32	4x16
6	55	54	32	4x10
7	54	53	32	4x16
8	53	52	32	4x16
9	52	51	32	4x10
10	51	50	31	4x16
11	50	49	32	4x16
12	49	48	32	4x10
13	48	47	32	4x16
14	47	46	32	4x16
15	46	45	32	4x10
16	CM2	60	14	4x55
17	60	61	32	4x55
18	61	62	32	4x55
19	62	63	32	4x55
20	63	64	32	4x55
21	64	65	32	4x55
22	65	66	32	4x55
23	66	67	32	4x55
24	67	68	32	4x55
25	68	69	32	4x55
26	69	70	28	4x55
27	70	71	32	4x55
28	71	72	32	4x16
29	72	73	32	4x55
30	73	74	32	4x55
31	74	75	28	4x55
32	75	76	21	4x55
33	76	77	25	4x55
34	77	A	26	4x16
35	A	B	9	4x55
36	B	C	11	4x55
37	C	D	20	4x32
38	D	E	21	4x55
39	E	F	20	4x55
40	F	G	26	4x55
41	G	H	24	4x55
42	H	I	13	4x55
43	I	J	13	4x55
44	J	K	12	4x55
45	K	L	13	4x55
46	L	M	11	4x55
47	M	N	15	4x55
48	N	O	17	4x55

ACOMETIDAS CENTRO DE MANDO	
LOCALIZACIÓN	LÍNEA
CM1 - 29	CABLE 3x95 + 1x50mm ² AI RV 061KV
29 - POSTE EXISTENTE	CABLE 3x240 + 1x150mm ² AI RV 061KV
CM2 - 45	CABLE 3x240 + 1x150mm ² AI RV 061KV

*Nota: La canalización será enterrada bajo tubo con cable tipo VV 0,6/1KV de tres conductores unipolares más neutro.



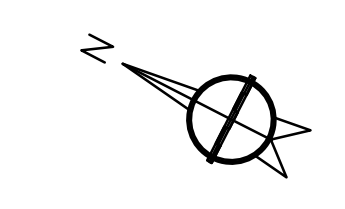
Proyecto **GOLF SANT GREGORI**
 PROYECTO DE URBANIZACIÓN
 Marzo de 2005

Plano **ILUMINACIÓN PLANTA GENERAL**

Escala 1/1000 Plano N° 9.1 Hoja 1 de 3

Autores del Proyecto: **IVA LEYING**
 Director del Proyecto: **GRUPO G.Y.C. Gesturbe, s.l.**
 Promotor: **URBANIZACIÓN GOLF SANT GREGORI S.A.**

SOLAPE CON HOJA 3 DE 3



CÁLCULO CM1				
Línea	Nudo Origen	Nudo Destino	Longitud (m)	Sección (mm ²)
1	CM1	20	17	4x25
2	20	19	34	4x25
3	19	18	34	4x25
4	18	17	34	4x25
5	17	16	34	4x25
6	16	15	34	4x25
7	15	14	34	4x25
8	14	13	34	4x25
9	13	12	34	4x25
10	12	11	34	4x25
11	11	10	34	4x25
12	10	9	34	4x25
13	9	8	34	4x25
14	8	7	34	4x25
15	7	6	34	4x25
16	6	5	34	4x25
17	5	4	34	4x25
18	4	3	34	4x25
19	3	2	34	4x25
20	2	1	25	4x25
21	CM1	E	15	4x6
22	E	F	13	4x6
23	F	G	15	4x6
24	G	H	11	4x6
25	H	I	12	4x6
26	I	J	11	4x6
27	J	K	14	4x6
28	K	L	9	4x6
29	L	M	12	4x6
30	M	N	14	4x16
31	N	O	10	4x16
32	O	P	14	4x16
33	P	Q	9	4x16
34	Q	R	25	4x16
35	R	S	12	4x16
36	S	T	12	4x16
37	T	U	13	4x16
38	U	V	13	4x16
39	V	W	18	4x16
40	W	X	31	4x16
41	X	Y	34	4x10
42	Y	Z	34	4x10
43	Z	AA	34	4x10
44	AA	AB	34	4x10
45	AB	AC	34	4x10
46	AC	AD	34	4x10
47	AD	AE	34	4x10
48	AE	AF	34	4x10
49	AF	AG	34	4x10
50	AG	AH	34	4x10
51	AH	AI	34	4x10
52	AI	AJ	34	4x10
53	AJ	AK	34	4x10
54	AK	AL	34	4x10
55	AL	AM	34	4x10
56	AM	AN	34	4x10
57	AN	AO	34	4x10
58	AO	AP	34	4x10
59	AP	AQ	34	4x10
60	AQ	AR	34	4x10
61	AR	AS	34	4x10
62	AS	AT	34	4x10
63	AT	AU	34	4x10
64	AU	AV	34	4x10

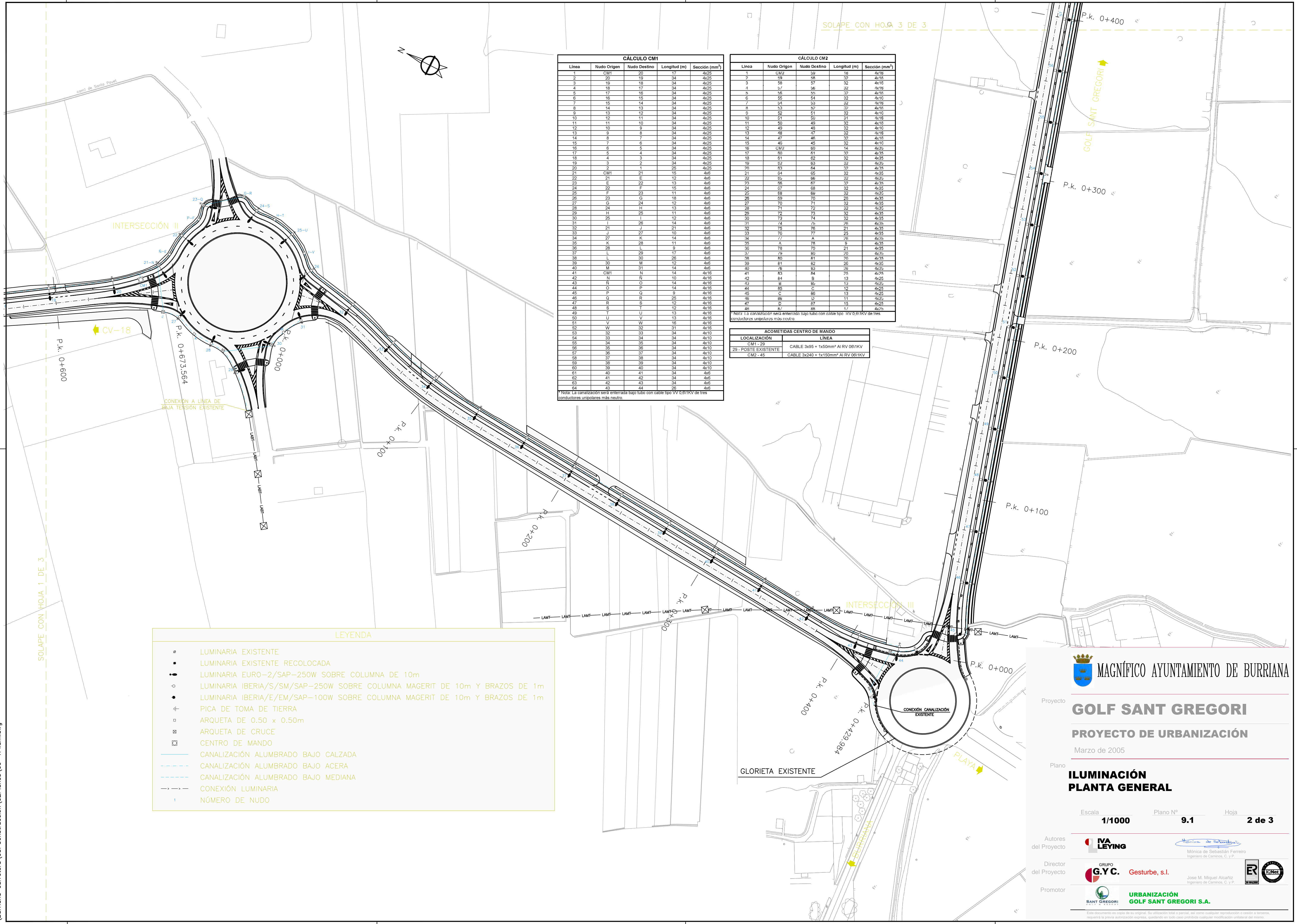
CÁLCULO CM2				
Línea	Nudo Origen	Nudo Destino	Longitud (m)	Sección (mm ²)
1	CM2	50	18	4x16
2	50	51	32	4x16
3	51	52	32	4x16
4	52	53	32	4x16
5	53	54	32	4x16
6	54	55	32	4x16
7	55	56	32	4x16
8	56	57	32	4x16
9	57	58	32	4x16
10	58	59	32	4x16
11	59	60	32	4x16
12	60	61	32	4x16
13	61	62	32	4x16
14	62	63	32	4x16
15	63	64	32	4x16
16	64	65	32	4x16
17	65	66	32	4x16
18	66	67	32	4x16
19	67	68	32	4x16
20	68	69	32	4x16
21	69	70	32	4x16
22	70	71	32	4x16
23	71	72	32	4x16
24	72	73	32	4x16
25	73	74	32	4x16
26	74	75	26	4x35
27	75	76	21	4x35
28	76	77	23	4x35
29	77	78	9	4x35
30	78	79	21	4x35
31	79	80	20	4x35
32	80	81	20	4x35
33	81	82	26	4x35
34	82	83	28	4x35
35	83	84	25	4x35
36	84	85	13	4x25
37	85	86	13	4x25
38	86	87	13	4x25
39	87	88	15	4x25
40	88	89	15	4x25

ACOMETIDAS CENTRO DE MANDO	
LOCALIZACIÓN	LÍNEA
CM1 - 29	CABLE 3x95 + 1x50mm ² Al RV 0,61KV
29 - POSTE EXISTENTE	
CM2 - 45	CABLE 3x240 + 1x150mm ² Al RV 0,61KV

* Nota: La canalización será enterrada bajo tubo con cable tipo VV 0,61KV de tres conductores unipolares más neutro.

LEYENDA

- LUMINARIA EXISTENTE
- LUMINARIA EXISTENTE RECOLOCADA
- LUMINARIA EURO-2/SAP-250W SOBRE COLUMNA DE 10m
- LUMINARIA IBERIA/S/SM/SAP-250W SOBRE COLUMNA MAGERIT DE 10m Y BRAZOS DE 1m
- LUMINARIA IBERIA/E/EM/SAP-100W SOBRE COLUMNA MAGERIT DE 10m Y BRAZOS DE 1m
- ⊥ PICA DE TOMA DE TIERRA
- ARQUETA DE 0.50 x 0.50m
- ARQUETA DE CRUCE
- ⊠ CENTRO DE MANDO
- CANALIZACIÓN ALUMBRADO BAJO CALZADA
- - - CANALIZACIÓN ALUMBRADO BAJO ACERA
- - - CANALIZACIÓN ALUMBRADO BAJO MEDIANA
- CONEXIÓN LUMINARIA
- 1 NÚMERO DE NUDO



MAGNÍFICO AYUNTAMIENTO DE BURRIANA

Proyecto **GOLF SANT GREGORI**
PROYECTO DE URBANIZACIÓN
 Marzo de 2005

Plano **ILUMINACIÓN PLANTA GENERAL**

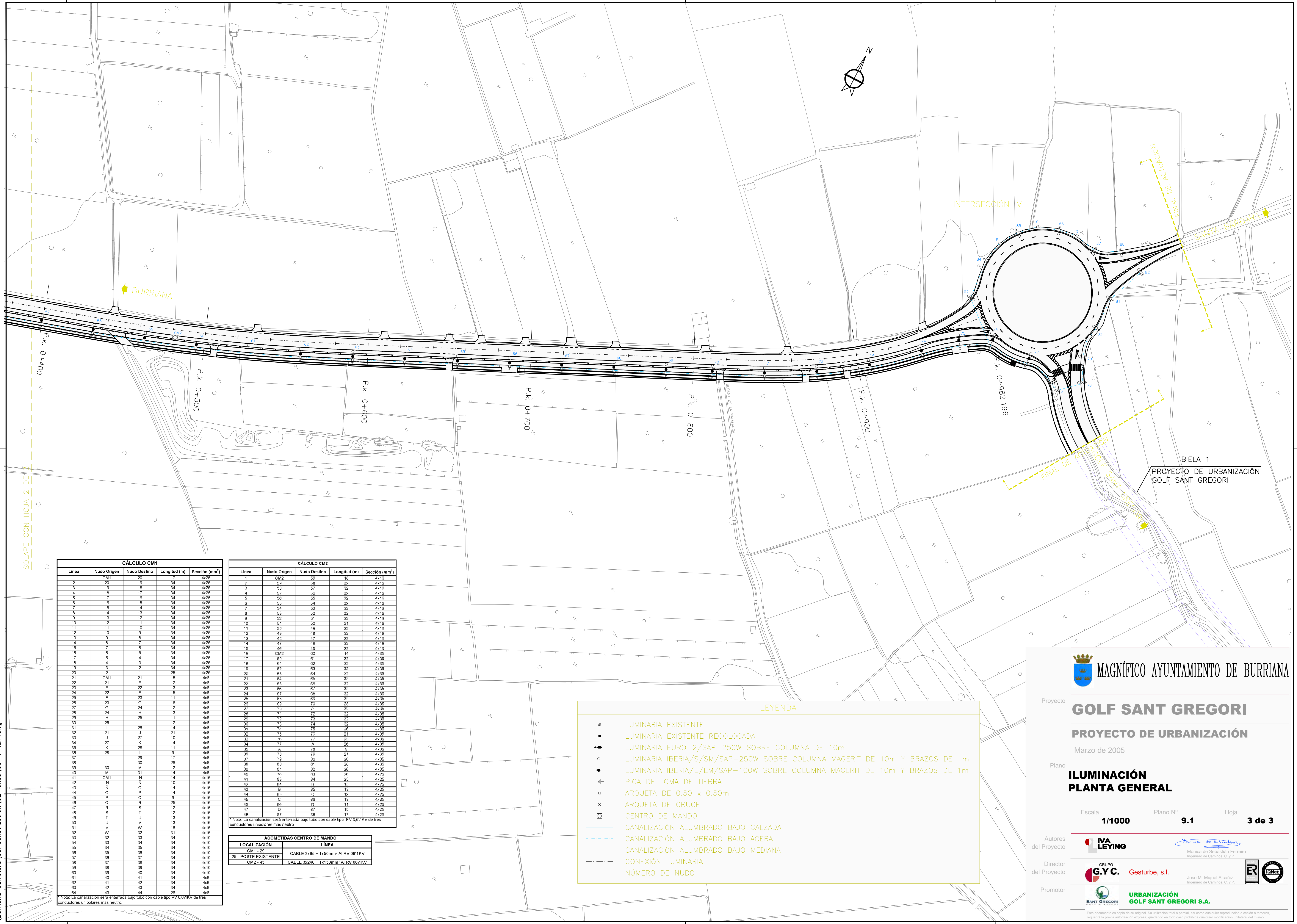
Escala **1/1000** Plano N° **9.1** Hoja **2 de 3**

Autores del Proyecto **IYA LEYING**
 Mónica de Sebastián Ferrero
 Ingeniera de Caminos, C. y P.

Director del Proyecto **GRUPO G.Y.C. Gesturbe, s.l.**
 Jose M. Miguel Alcañiz
 Ingeniero de Caminos, C. y P.

Promotor **URBANIZACIÓN GOLF SANT GREGORI S.A.**

\\Burriana_corretera\05PConstrucción\02Planos\09-1Plum.dwg



CÁLCULO CM1

Línea	Nudo Origen	Nudo Destino	Longitud (m)	Sección (mm ²)
1	CM1	20	17	4x25
2	20	19	34	4x25
3	19	18	34	4x25
4	18	17	34	4x25
5	17	16	34	4x25
6	16	15	34	4x25
7	15	14	34	4x25
8	14	13	34	4x25
9	13	12	34	4x25
10	12	11	34	4x25
11	11	10	34	4x25
12	10	9	34	4x25
13	9	8	34	4x25
14	8	7	34	4x25
15	7	6	34	4x25
16	6	5	34	4x25
17	5	4	34	4x25
18	4	3	34	4x25
19	3	2	34	4x25
20	2	21	25	4x25
21	CM1	21	15	4x6
22	21	E	12	4x6
23	E	22	13	4x6
24	22	23	15	4x6
25	F	23	11	4x6
26	23	G	16	4x6
27	G	24	12	4x6
28	24	H	13	4x6
29	H	25	11	4x6
30	25	I	12	4x6
31	I	26	14	4x6
32	26	J	21	4x6
33	J	27	10	4x6
34	27	K	14	4x6
35	K	28	11	4x6
36	28	L	9	4x6
37	L	29	17	4x6
38	29	M	26	4x6
39	30	M	12	4x6
40	M	31	14	4x6
41	CM1	N	14	4x16
42	N	O	10	4x16
43	O	14	4x16	
44	O	P	14	4x16
45	P	Q	9	4x16
46	Q	R	25	4x16
47	R	S	12	4x16
48	S	U	12	4x16
49	U	V	13	4x16
50	U	V	13	4x16
51	V	W	31	4x16
52	V	W	32	4x16
53	32	33	34	4x10
54	33	34	34	4x10
55	34	35	34	4x10
56	35	36	34	4x10
57	36	37	34	4x10
58	37	38	34	4x10
59	38	39	34	4x10
60	39	40	34	4x10
61	40	41	34	4x6
62	41	42	34	4x6
63	42	43	34	4x6
64	43	44	26	4x6

CÁLCULO CM2

Línea	Nudo Origen	Nudo Destino	Longitud (m)	Sección (mm ²)
1	CM2	35	4x16	
2	35	36	32	4x16
3	36	37	32	4x16
4	37	38	32	4x16
5	38	39	32	4x16
6	39	40	32	4x16
7	40	41	32	4x16
8	41	42	32	4x16
9	42	43	32	4x16
10	43	44	32	4x16
11	44	45	32	4x16
12	45	46	32	4x16
13	46	47	32	4x16
14	47	48	32	4x16
15	48	49	32	4x16
16	49	50	32	4x16
17	50	51	32	4x16
18	51	52	32	4x16
19	52	53	32	4x16
20	53	54	32	4x16
21	54	55	32	4x16
22	55	56	32	4x16
23	56	57	32	4x16
24	57	58	32	4x16
25	58	59	32	4x16
26	59	60	32	4x16
27	60	61	32	4x16
28	61	62	32	4x16
29	62	63	32	4x16
30	63	64	32	4x16
31	64	65	32	4x16
32	65	66	32	4x16
33	66	67	32	4x16
34	67	68	32	4x16
35	68	69	32	4x16
36	69	70	32	4x16
37	70	71	32	4x16
38	71	72	32	4x16
39	72	73	32	4x16
40	73	74	32	4x16
41	74	75	26	4x16
42	75	76	21	4x16
43	76	77	25	4x16
44	77	A	25	4x16
45	A	78	21	4x16
46	78	79	20	4x16
47	79	80	20	4x16
48	80	81	26	4x16
49	81	82	26	4x16
50	82	83	26	4x16
51	83	84	25	4x16
52	84	85	11	4x16
53	85	86	13	4x25
54	86	87	12	4x25
55	87	88	11	4x25
56	88	89	15	4x25
57	89	90	17	4x25

ACOMETIDAS CENTRO DE MANDO

LOCALIZACIÓN	LÍNEA
CM1 - 28	CABLE 3x95 + 1x50mm ² Al RV 061KV
29 - POSTE EXISTENTE	CABLE 3x240 + 1x150mm ² Al RV 061KV
CM2 - 45	

LEYENDA

- LUMINARIA EXISTENTE
- LUMINARIA EXISTENTE RECOLOCADA
- LUMINARIA EURO-2/SAP-250W SOBRE COLUMNA DE 10m
- LUMINARIA IBERIA/S/SM/SAP-250W SOBRE COLUMNA MAGERIT DE 10m Y BRAZOS DE 1m
- LUMINARIA IBERIA/E/EM/SAP-100W SOBRE COLUMNA MAGERIT DE 10m Y BRAZOS DE 1m
- PICA DE TOMA DE TIERRA
- ARQUETA DE 0.50 x 0.50m
- ARQUETA DE CRUCE
- CENTRO DE MANDO
- CANALIZACIÓN ALUMBRADO BAJO CALZADA
- - - CANALIZACIÓN ALUMBRADO BAJO ACERA
- - - CANALIZACIÓN ALUMBRADO BAJO MEDIANA
- CONEXIÓN LUMINARIA
- 1 NÚMERO DE NUDO

MAGNÍFICO AYUNTAMIENTO DE BURRIANA

Proyecto **GOLF SANT GREGORI**
 Proyecto de Urbanización
 Marzo de 2005

Plano **ILUMINACIÓN PLANTA GENERAL**

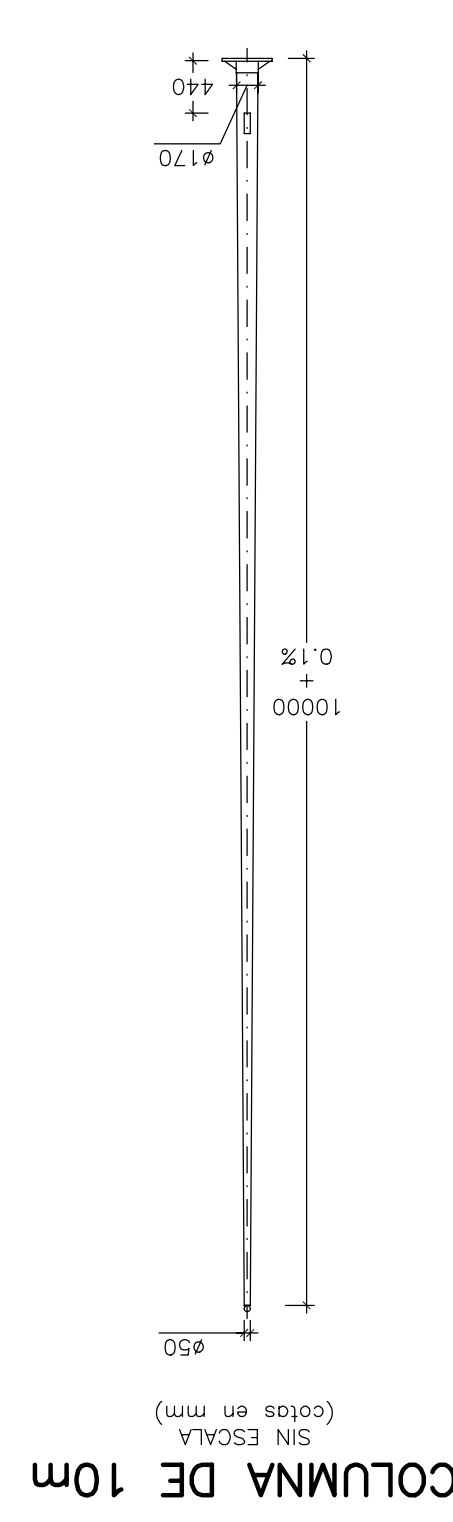
Escala **1/1000** Plano N° **9.1** Hoja **3 de 3**

Autores del Proyecto **IYA LEYING**

Director del Proyecto **GRUPO G.Y.C. Gesturbe, s.l.**

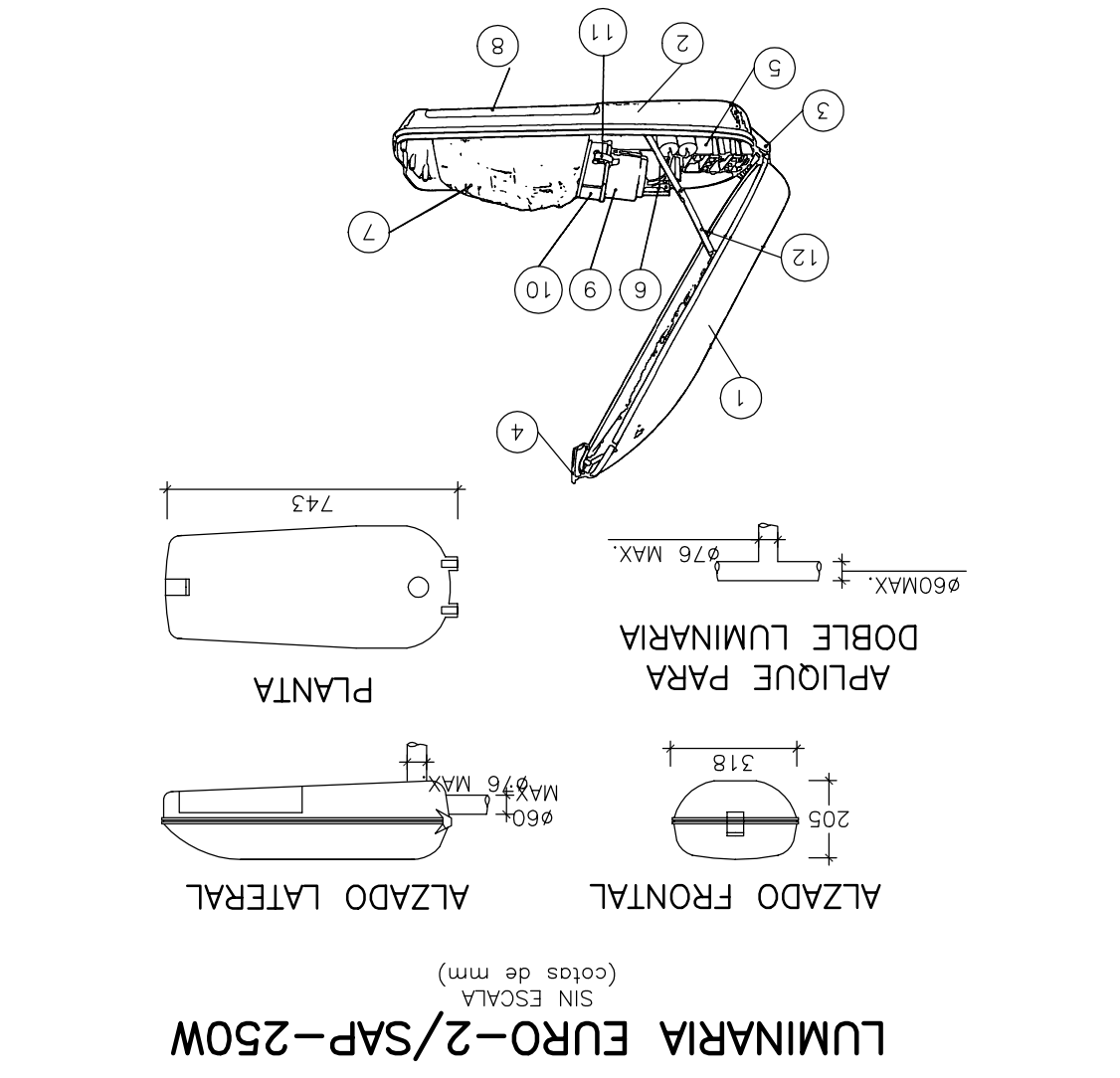
Promotor **URBANIZACIÓN GOLF SANT GREGORI S.A.**

Burriana carretera\05PConstrucción\02Planos\09-1Plum.dwg



LEYENDA EURO-2

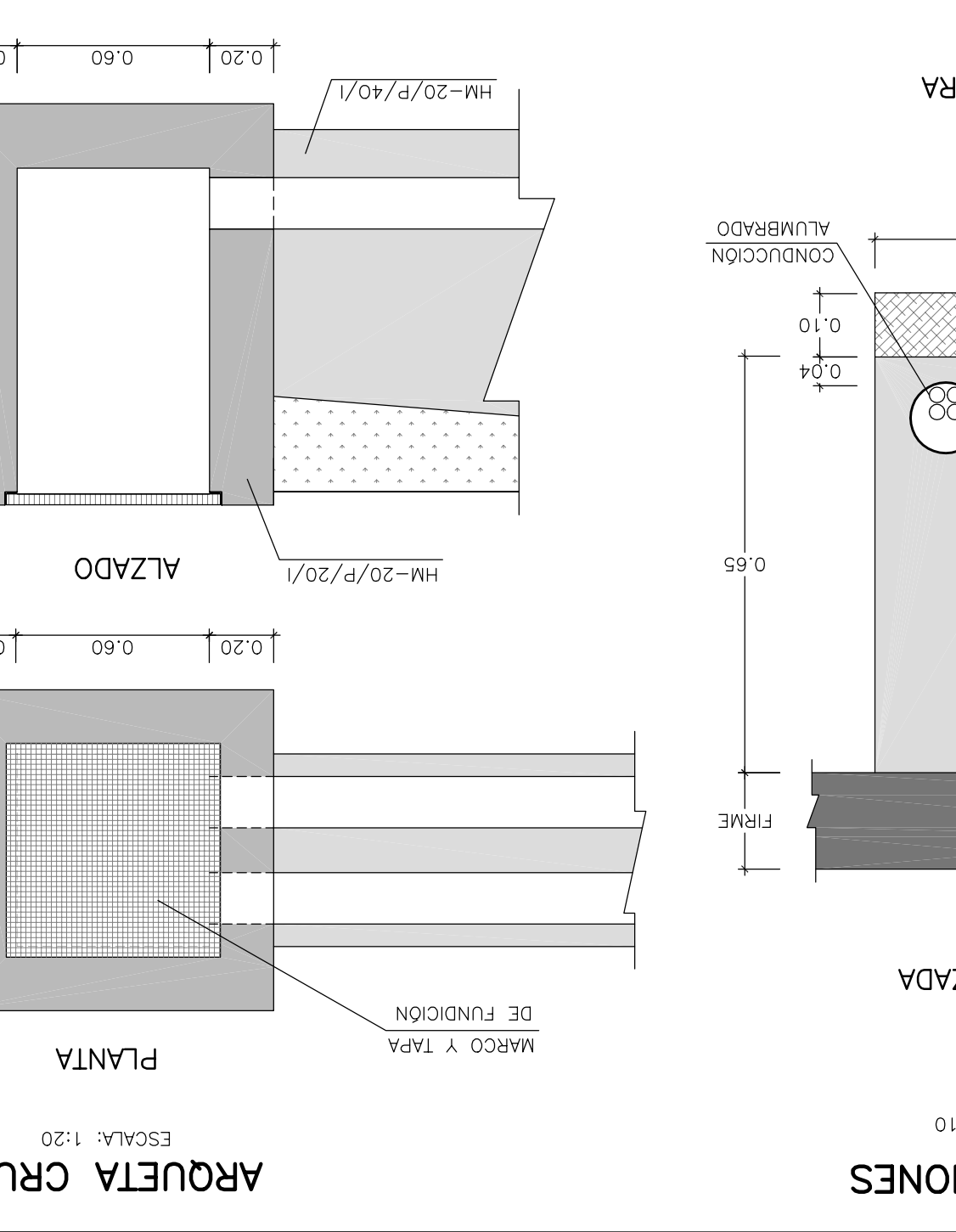
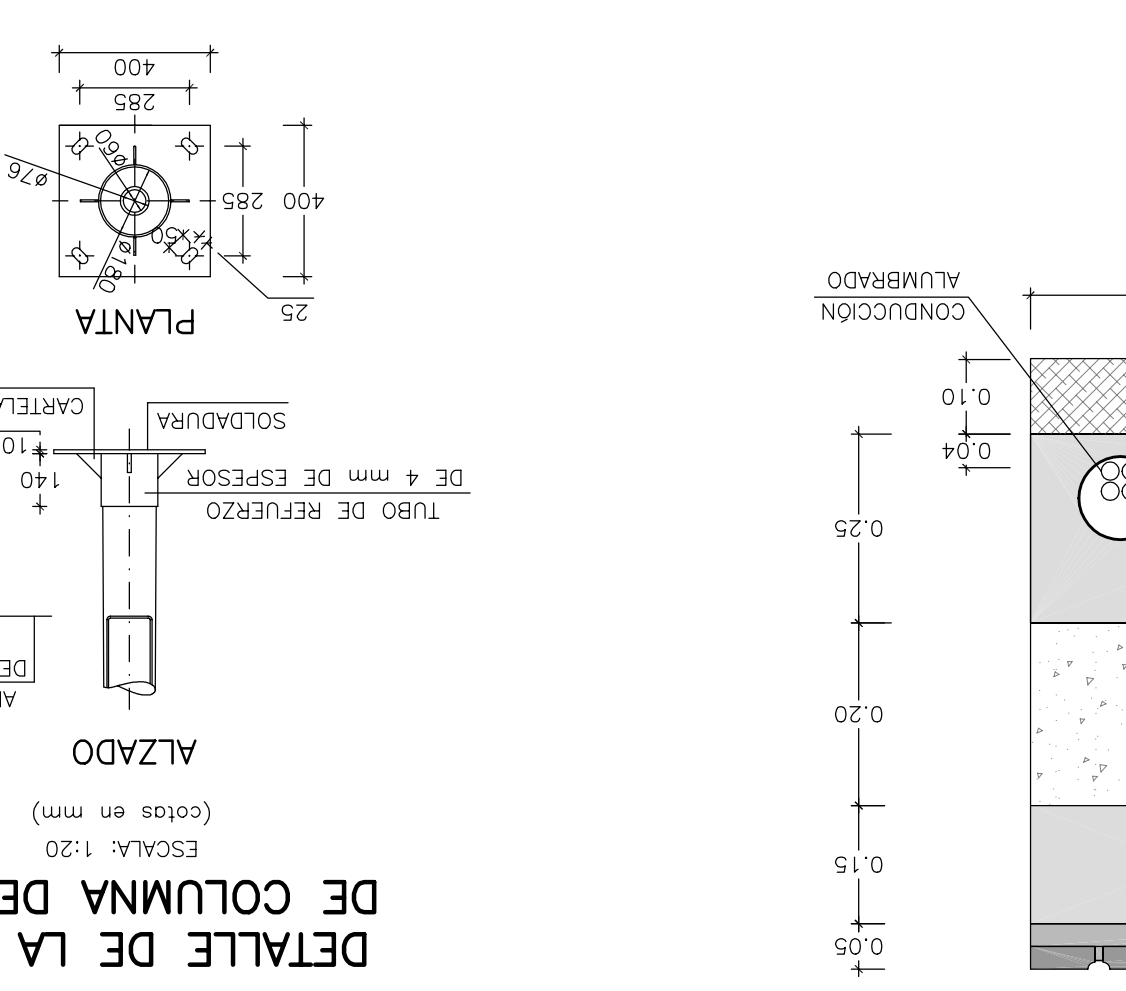
- 1 CARCASAS SUPERIOR DE FUNDICIÓN INYECTADA DE ALUMINIO
- 2 CARCASAS INFERIOR DE FUNDICIÓN INYECTADA DE ALUMINIO, INCLINADA EN LAS CARCASAS
- 3 BARRAS DE FUNDICIÓN INYECTADA DE ALUMINIO, INCLINADA EN LAS CARCASAS
- 4 RESORTE DE COBRE
- 5 ZONA DE ENTRADA DE BACULO O COLUMNA, CON POSIBILIDAD DE INCLINACIÓN DE LA LUMINARIA
- 6 EQUIPO ELÉCTRICO, MONTADO SOBRE BANDEJA EXTRAÍBLE
- 7 REFLECTOR DE ALUMINIO PULIDO Y TRATADO AL RESISTOR
- 8 CIERRE DE VIDRIO TEMPURADO A LA TEMPERATURA
- 9 SOPORTE DE PORTALAMPARAS DE PLÁSTICO CON ALTA RESISTENCIA Y AL RECTOR
- 10 CUELLO DEL PORTALAMPARAS DE FUNDICIÓN INYECTADA DE ALUMINIO, SELLADO AL RECTOR
- 11 DOS RESORTES DE ACERO INOXIDABLE PARA ACCESO A LA LAMPARA
- 12 COMPAÑES DE SUCCIÓN DE ACERO INOXIDABLE



LUMINARIA EURO-2/SAP-250W

ALZADO FRONTAL
ALZADO LATERAL
PLANTA

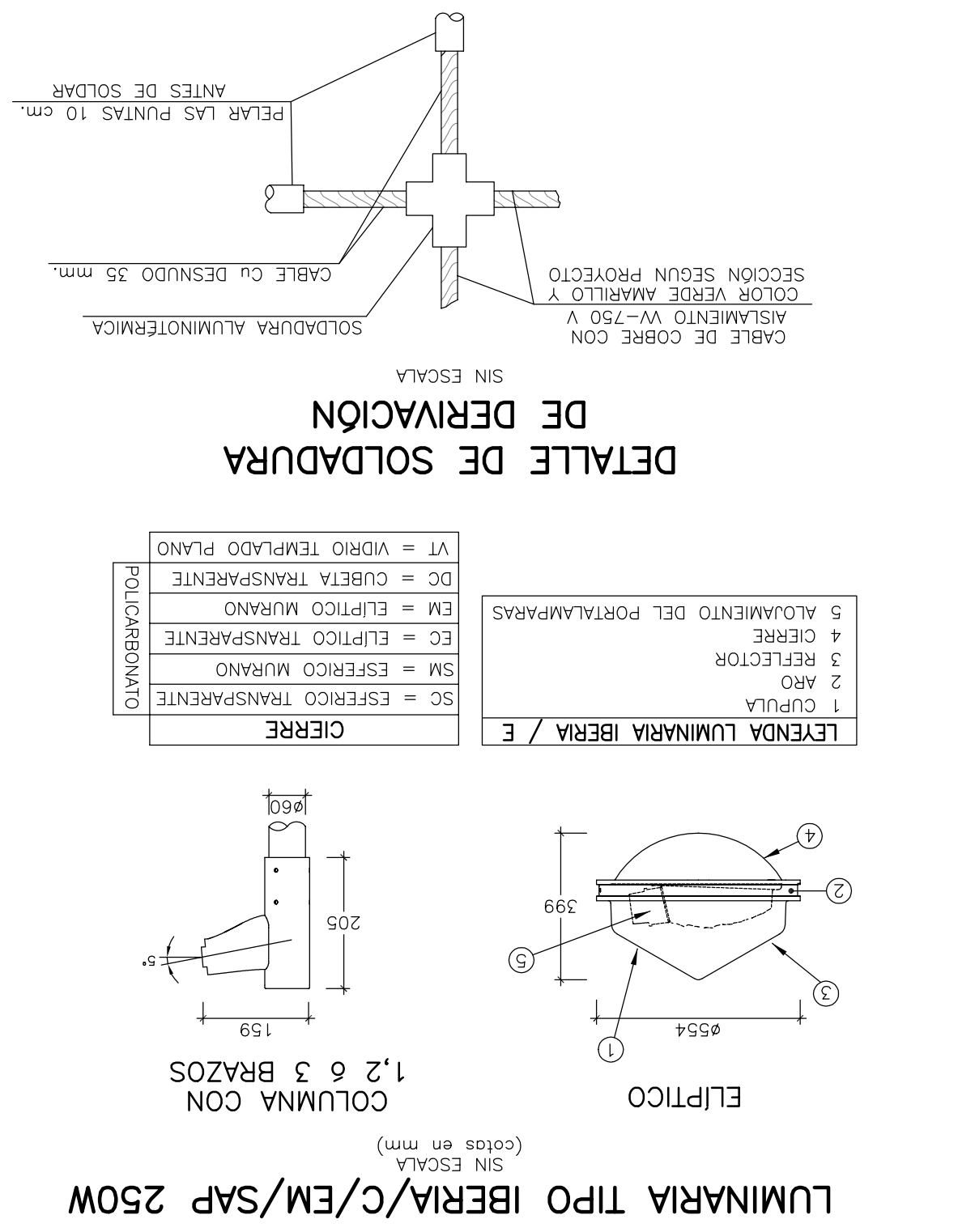
(cotas en mm)
SIN ESCALA



ARQUETA CRUCE

BAJO ACERA
BAJO CALZADA

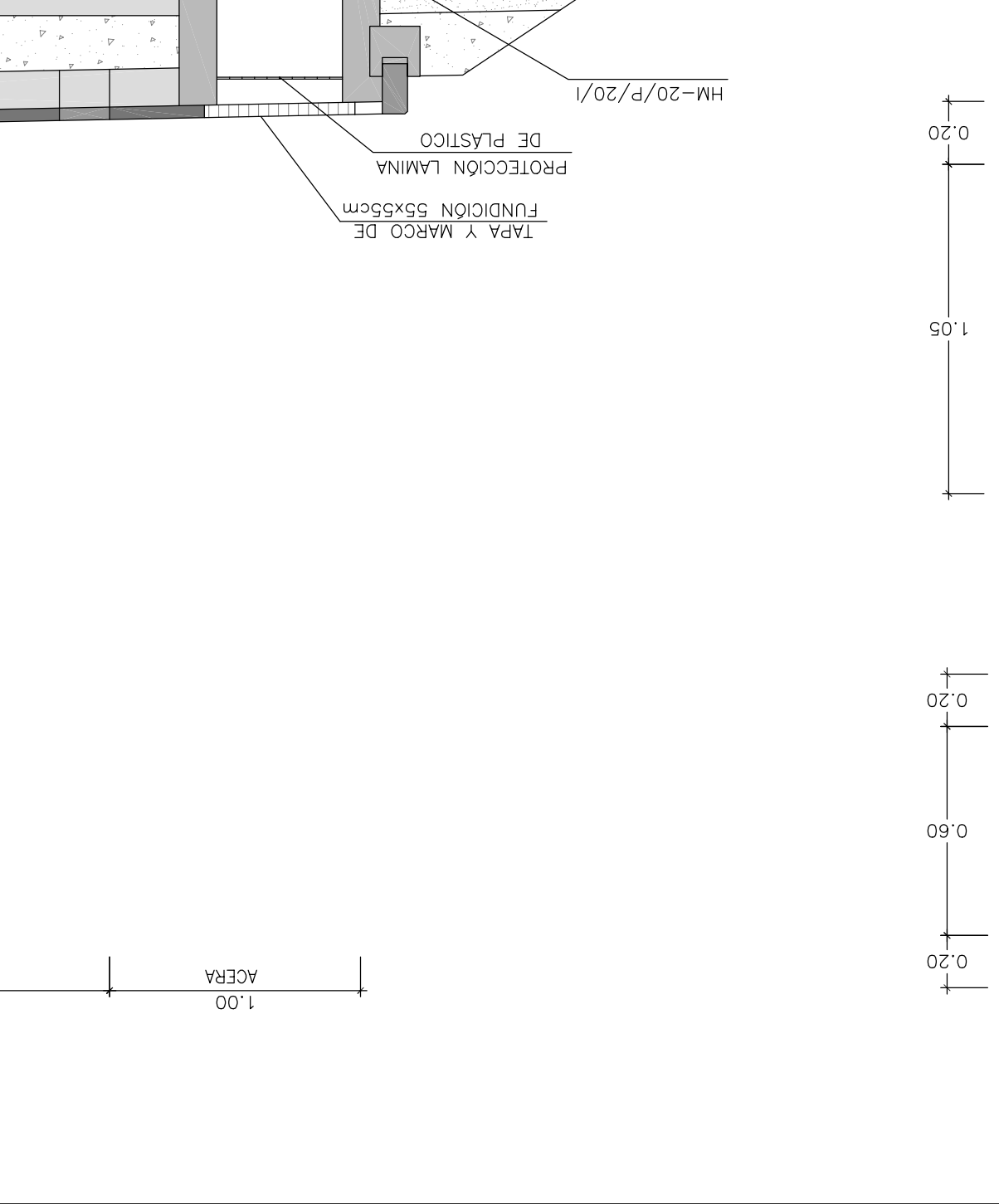
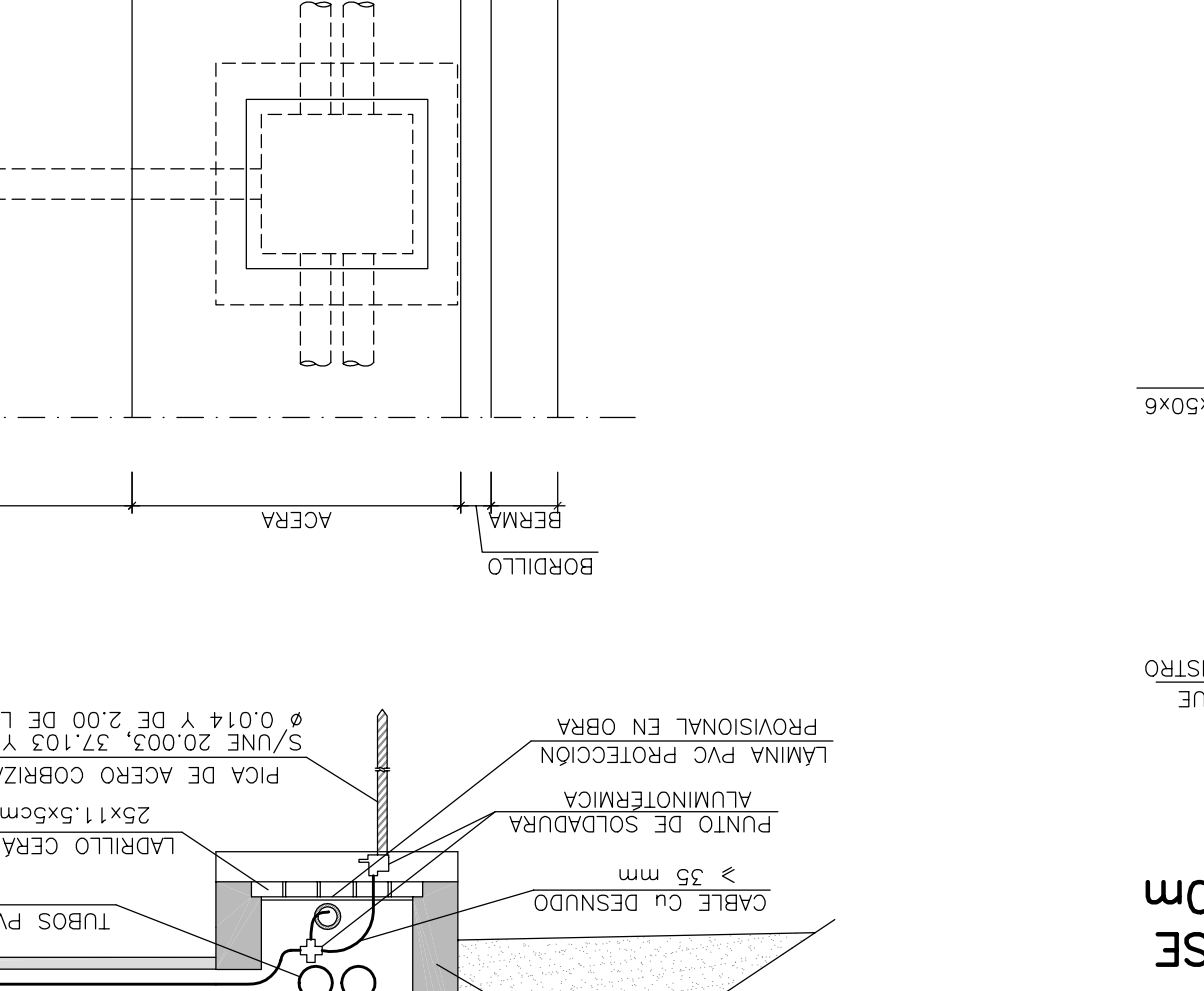
ESCALA: 1:20



LUMINARIA TIPO IBERIA/C/EM/SAP 250W

ALZADO
PLANTA

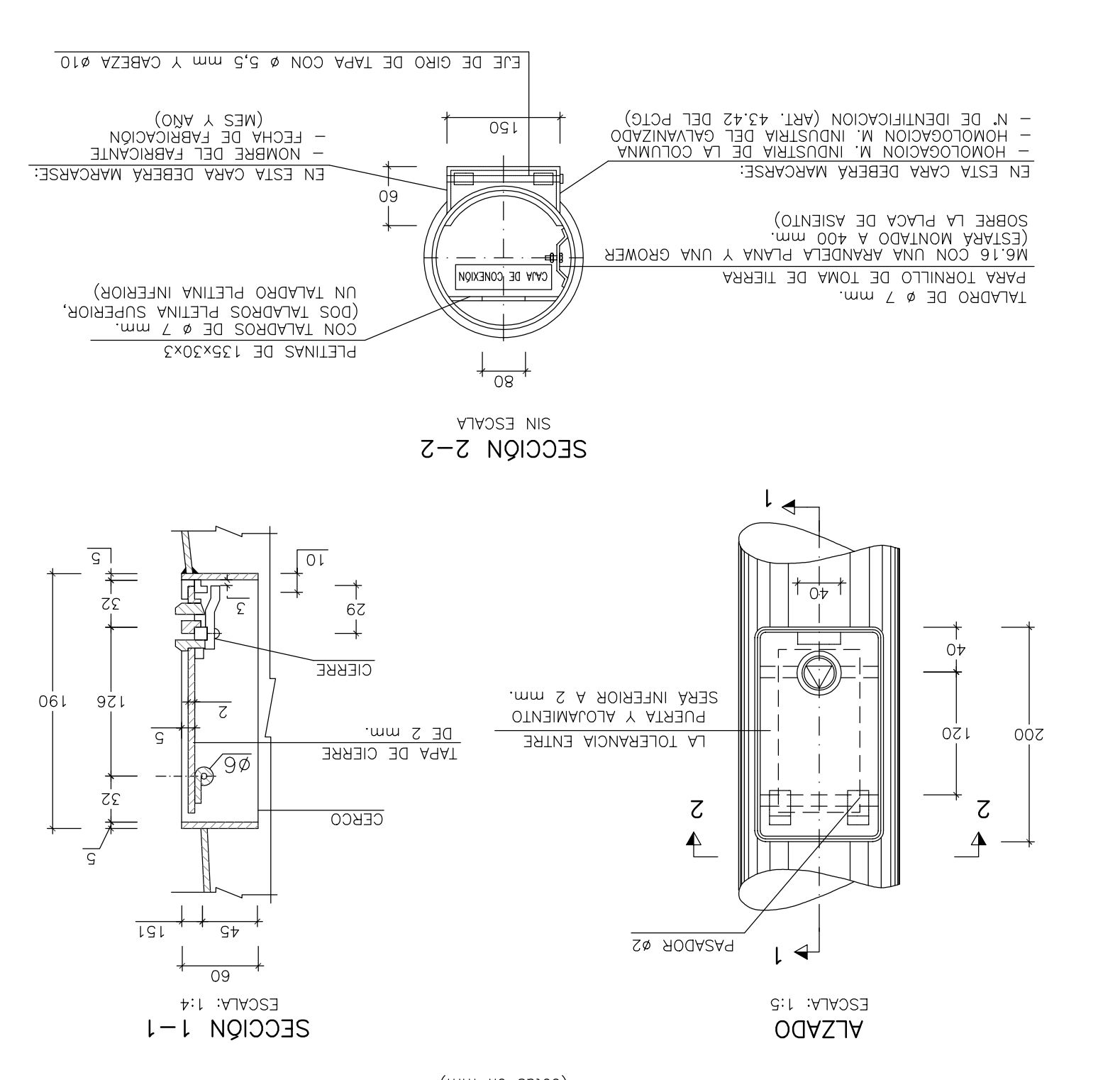
(cotas en mm)
SIN ESCALA



DETALLE DE SOLDADURA DE DERIVACIÓN

ALZADO
PLANTA

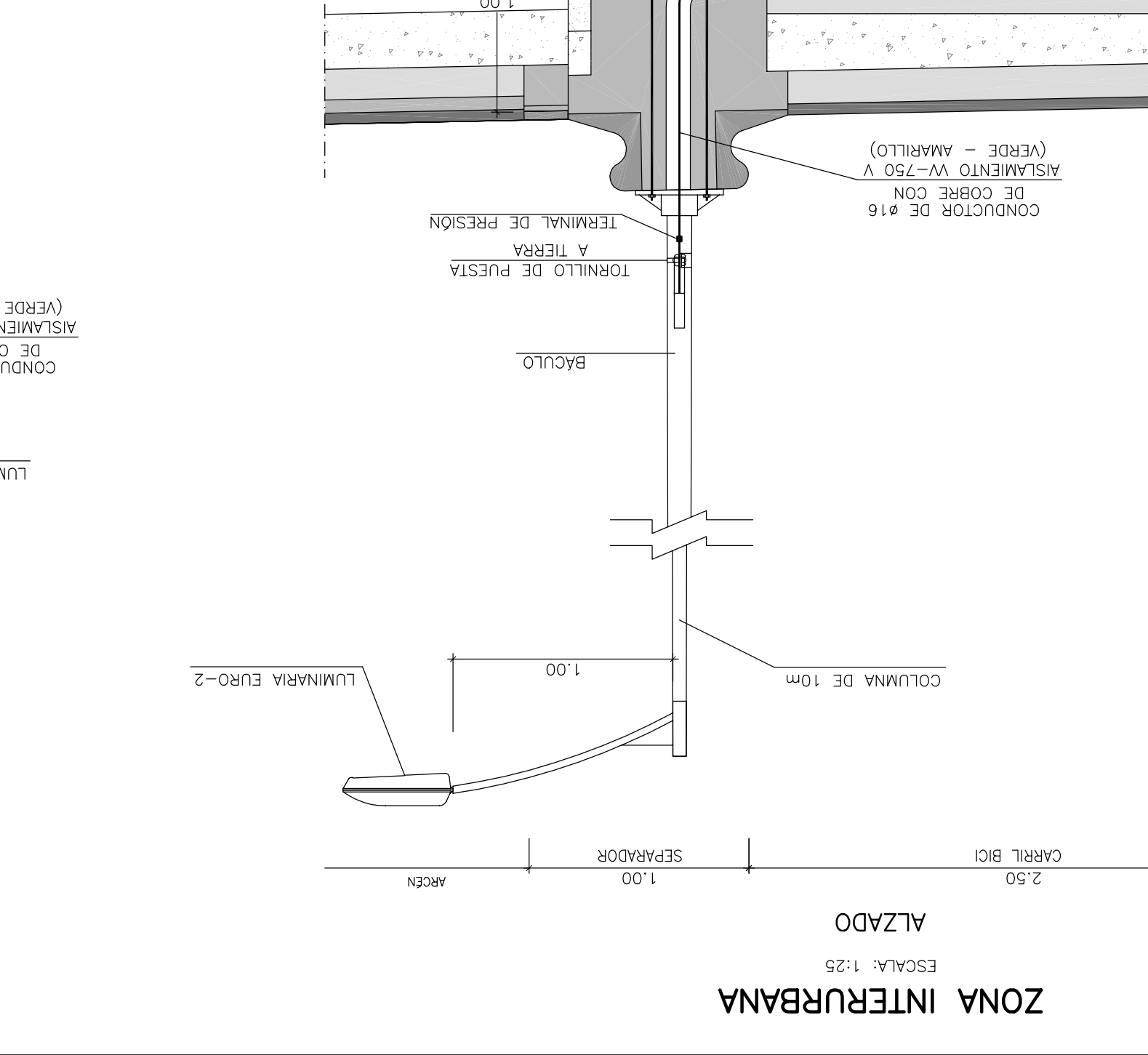
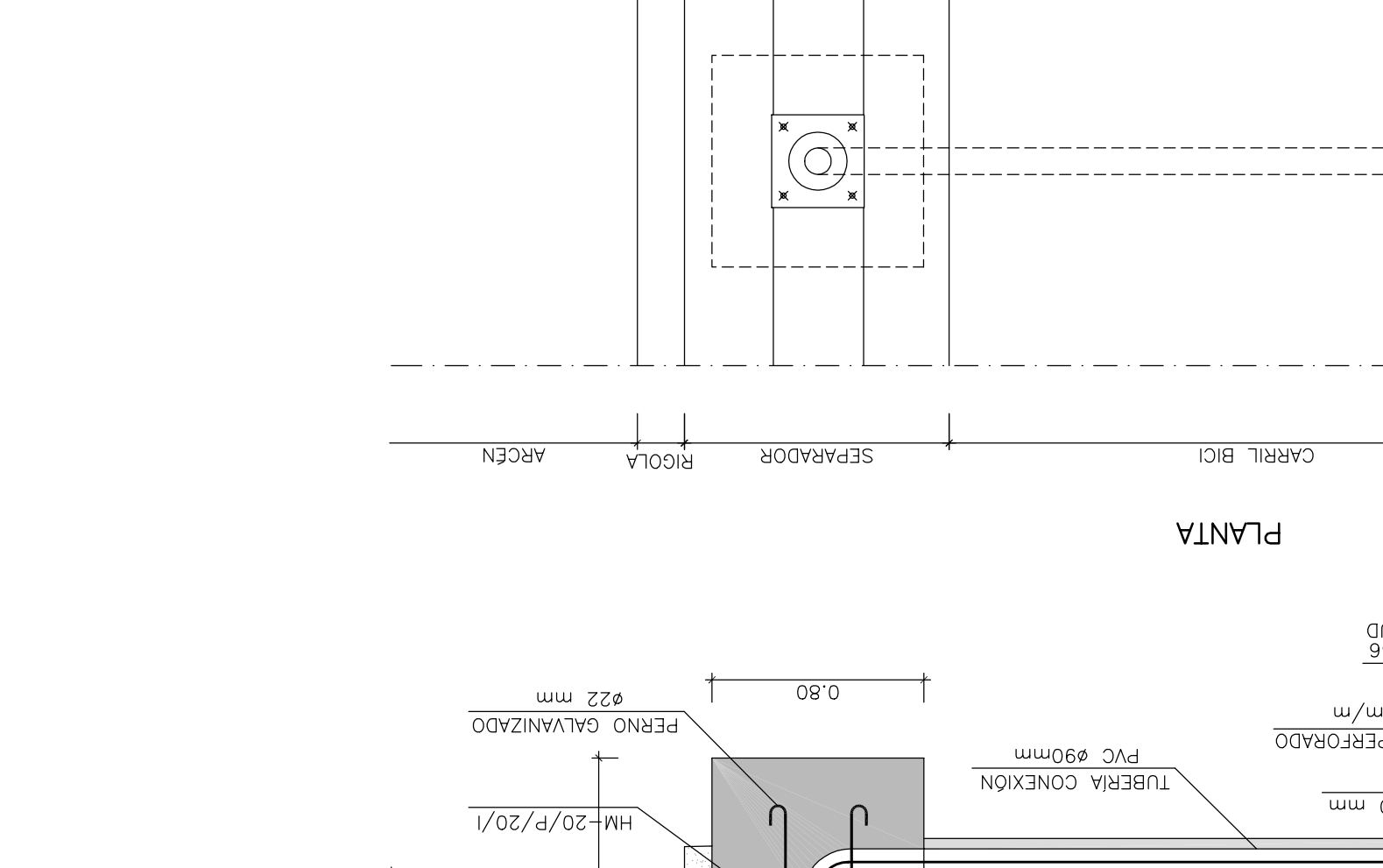
(cotas en mm)
SIN ESCALA



DETALLE DE LA TAPA DE REGISTRO

ALZADO
PLANTA

(cotas en mm)
SIN ESCALA



ZONA INTERURBANA

ALZADO
PLANTA

ESCALA: 1:25

INDICADAS

Plano Nº **9.2**
Hoja **1 de 1**

Escala

Marzo de 2005

PROYECTO DE URBANIZACIÓN

GOLF SANT GREGORI

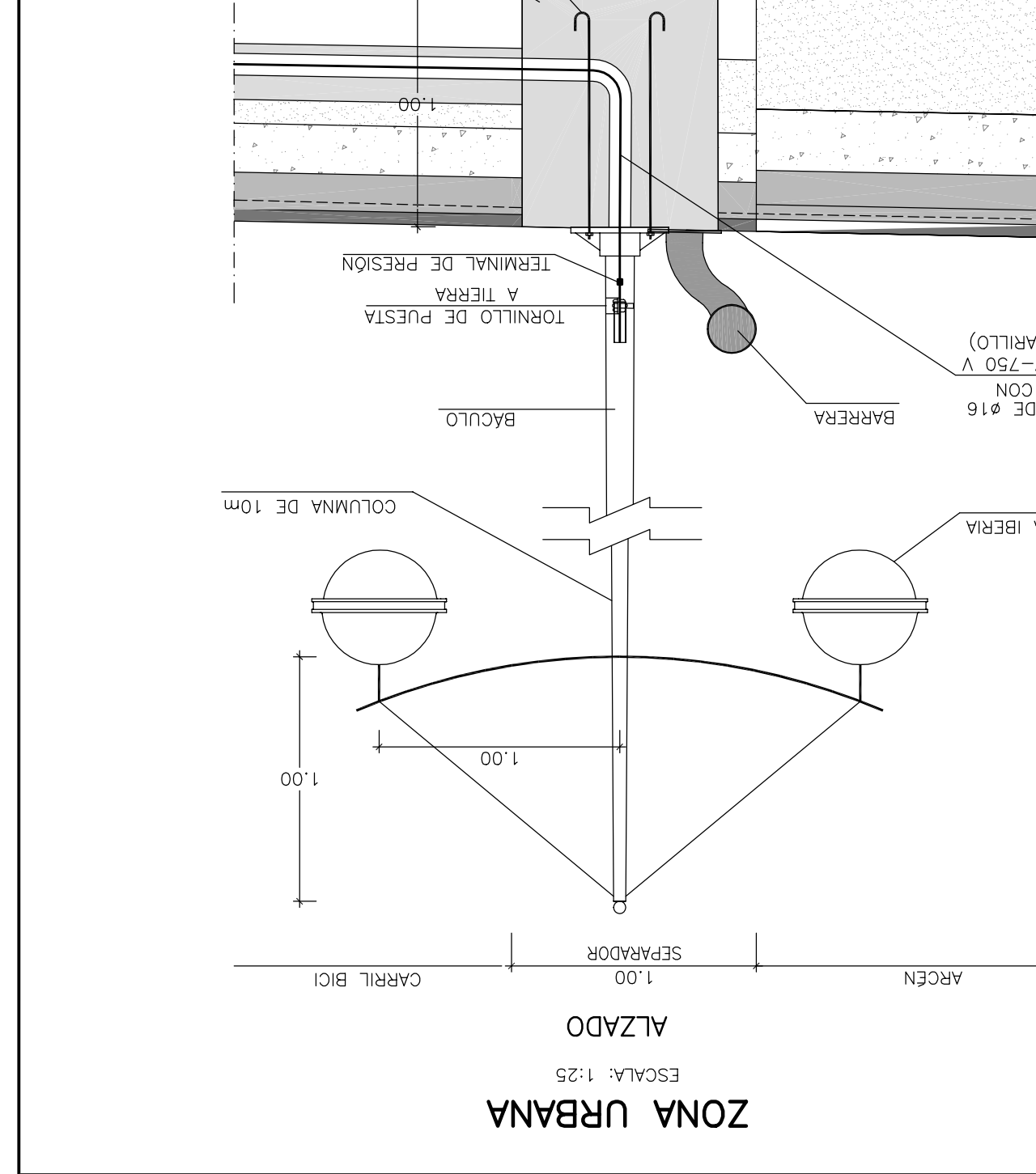
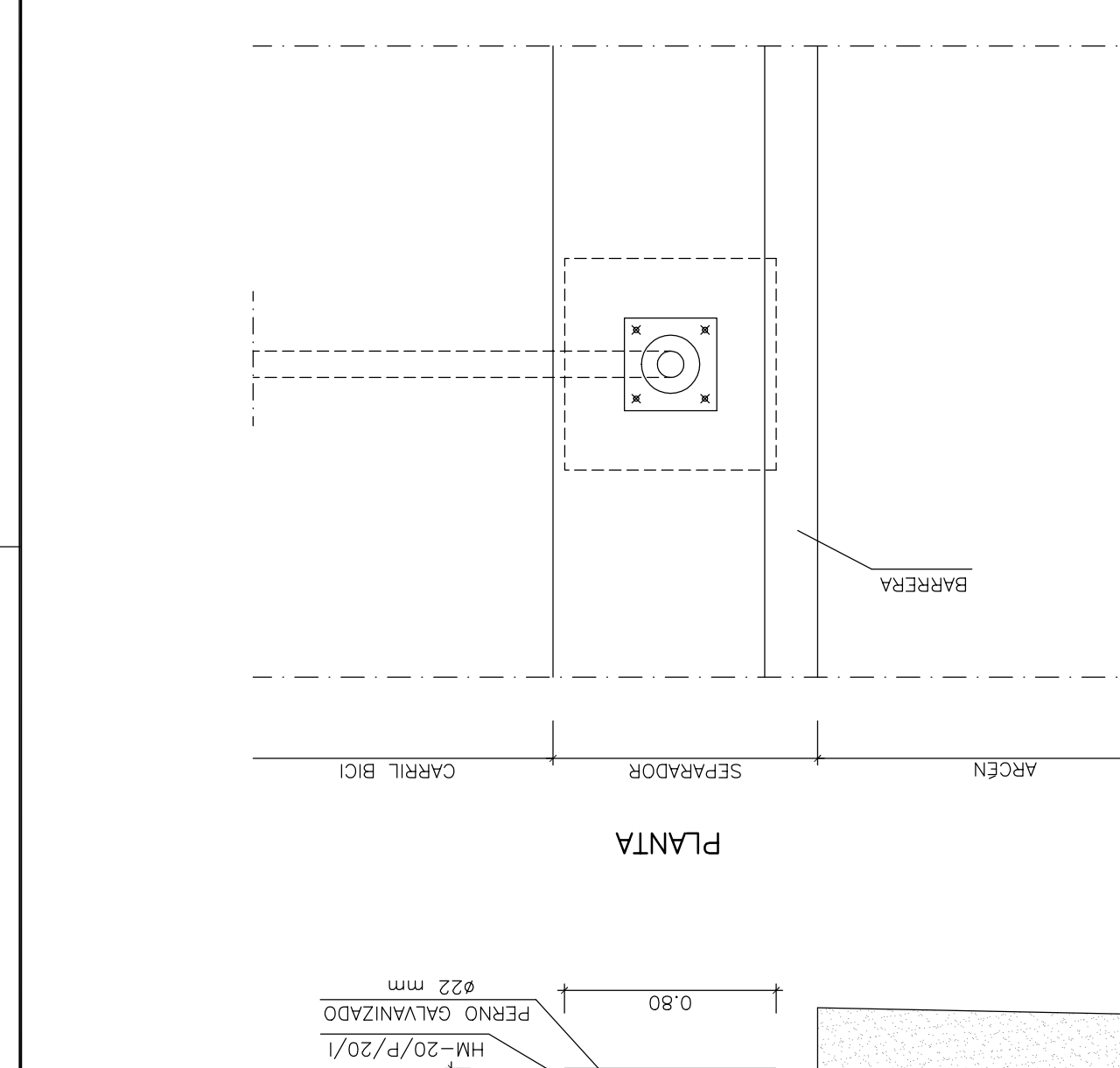
MAGNIFICO AVANTAMIENTO DE BURRIANA

Autores
LEVING
Mónica de Sebastián Fernández
Ingeniero de Carreteras, C. V. T.

Director del Proyecto
G.Y.C. Gesturbe, s.l.
Juan M. Miguel Albaladejo
Ingeniero de Carreteras, C. V. T.

Promotor
URBANIZACIÓN GOLF SANT GREGORI S.A.
Escripción (1987)

Este documento es copia de su original. Su reproducción total o parcial, así como cualquier modificación o cambio a la misma, quedan expresamente prohibidos. Reservados todos los derechos. No se permite la explotación económica ni la transformación de esta obra. Queda permitida la impresión en su totalidad.



ZONA URBANA

ALZADO
PLANTA

ESCALA: 1:25

PROYECTO DE CONSTRUCCIÓN
 DUPLICACIÓN CARRETERA CV-18
 TRAMO: BORRIANA - ALMASSORA
 CLAVE: 41 - C - 1734

GLORIETA EXISTENTE

INTERSECCIÓN I

FLECHA DE DIRECCIÓN
 EN CARRIL BICI

SOLAPE CON HOJA 2 DE 3

LEYENDA

	SEÑAL VERTICAL
	CARTEL PRESEÑALIZACIÓN ACERO
	CARTEL DIRECCIONAL ACERO
	CARTEL PRESEÑALIZACIÓN ALUMINIO
	CARTEL DIRECCIONAL ALUMINIO
	BARRERA SEGURIDAD BMSNA4-120b
	TERMINAL ABATIDO NORMAL
	BARRERA SEGURIDAD TUBO

NOTA
 (*) = SEÑALES LOCALIZADAS EN LA MISMA POSICIÓN QUE LA ACTUAL
 *C = SEÑALES TAMAÑO TIPO C



Proyecto **GOLF SANT GREGORI**
PROYECTO DE URBANIZACIÓN
 Marzo de 2005

Plano **SEÑALIZACIÓN PLANTA GENERAL**

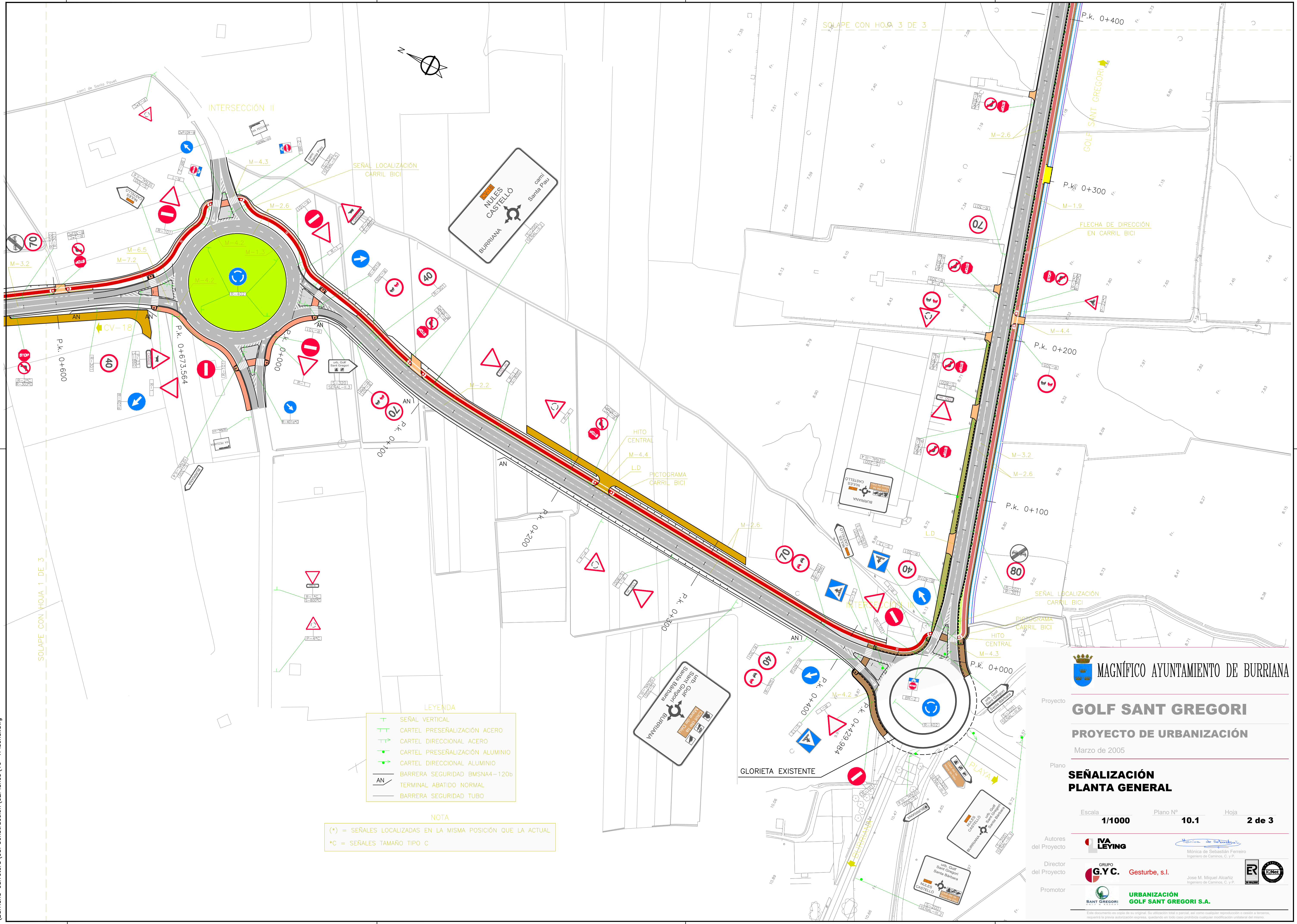
Escala **1/1000** Plano Nº **10.1** Hoja **1 de 3**

Autores del Proyecto: **IVA LEYING** Mónica de Sebastián Ferrero, Ingeniera de Caminos, C. y P.

Director del Proyecto: **GRUPO G.Y.C. Gesturbe, s.l.** Jose M. Miquel Alcañiz, Ingeniero de Caminos, C. y P.

Promotor: **URBANIZACIÓN GOLF SANT GREGORI S.A.**

\\Burriana_corretera\05PConstrucción\02Planos\10-1PlasendI.dwg



LEYENDA

	SEÑAL VERTICAL
	CARTEL PRESEÑALIZACIÓN ACERO
	CARTEL DIRECCIONAL ACERO
	CARTEL PRESEÑALIZACIÓN ALUMINIO
	CARTEL DIRECCIONAL ALUMINIO
	BARRERA SEGURIDAD BMSNA4-120b
	TERMINAL ABATIDO NORMAL
	BARRERA SEGURIDAD TUBO

NOTA

(*) = SEÑALES LOCALIZADAS EN LA MISMA POSICIÓN QUE LA ACTUAL
 *C = SEÑALES TAMAÑO TIPO C

MAGNÍFICO AYUNTAMIENTO DE BURRIANA

Proyecto **GOLF SANT GREGORI**
PROYECTO DE URBANIZACIÓN
 Marzo de 2005

Plano **SEÑALIZACIÓN PLANTA GENERAL**

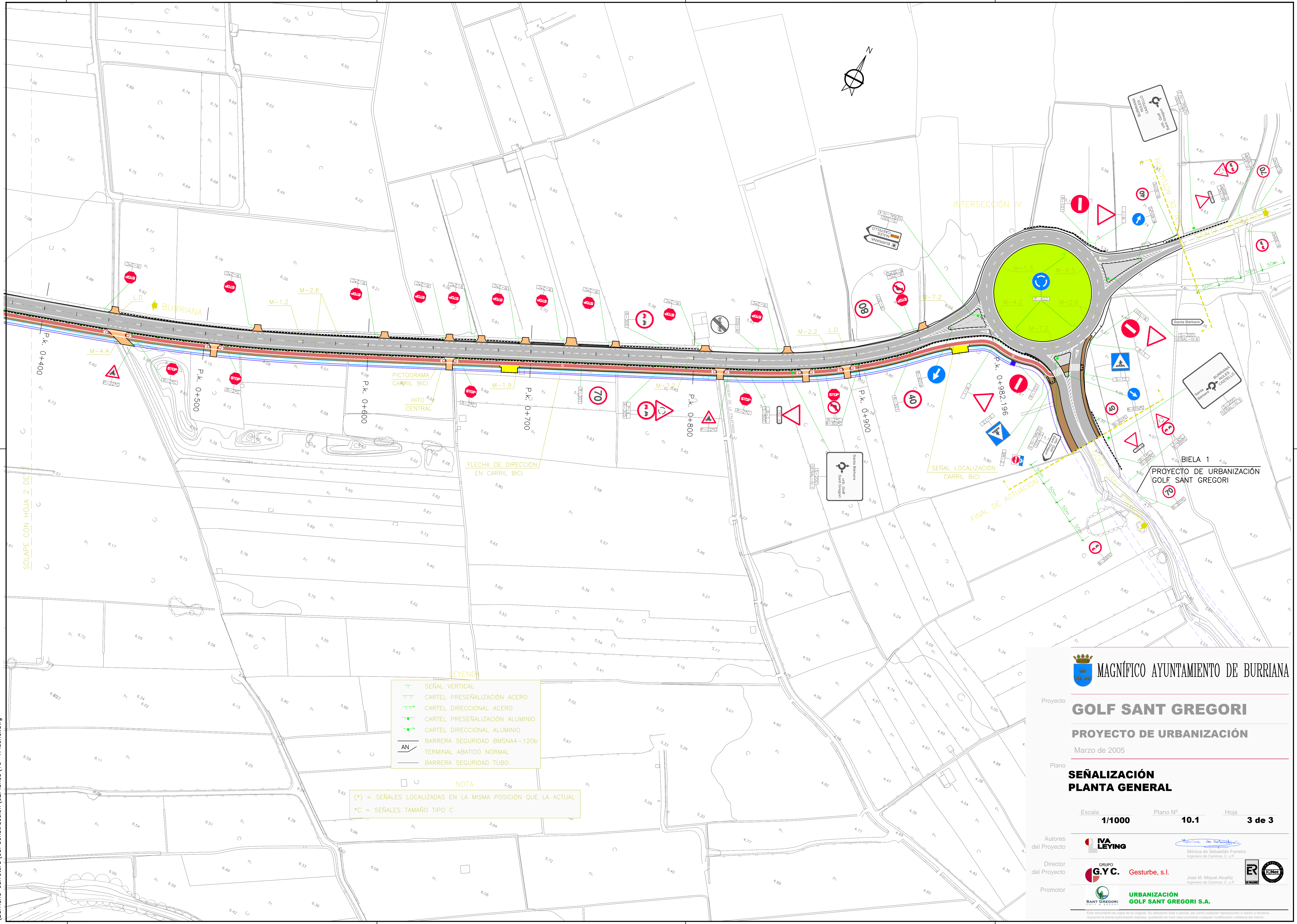
Escala **1/1000** Plano Nº **10.1** Hoja **2 de 3**

Autores del Proyecto

Director del Proyecto

Promotor

\\Burriana_corretera\05PConstrucción\02Planos\10-1Plasend.dwg



- LEYENDA**
- SEÑAL VERTICAL
 - CARTEL PRESEÑALIZACIÓN ACERO
 - CARTEL DIRECCIONAL ACERO
 - CARTEL PRESEÑALIZACIÓN ALUMINIO
 - CARTEL DIRECCIONAL ALUMINIO
 - BARRERA SEGURIDAD BMSNA4-120b
 - AN TERMINAL ABATIDO NORMAL
 - BARRERA SEGURIDAD TUBO

NOTA

(*) = SEÑALES LOCALIZADAS EN LA MISMA POSICIÓN QUE LA ACTUAL
 *C = SEÑALES TAMAÑO TIPO C

 **MAGNÍFICO AYUNTAMIENTO DE BURRIANA**

Proyecto **GOLF SANT GREGORI**
PROYECTO DE URBANIZACIÓN
 Marzo de 2005

Plano **SEÑALIZACIÓN PLANTA GENERAL**

Escala **1/1000** Plano Nº **10.1** Hoja **3 de 3**

Autores del Proyecto  
 Mónica de Sebastián Ferrero
 Ingeniera de Caminos, C. y P.

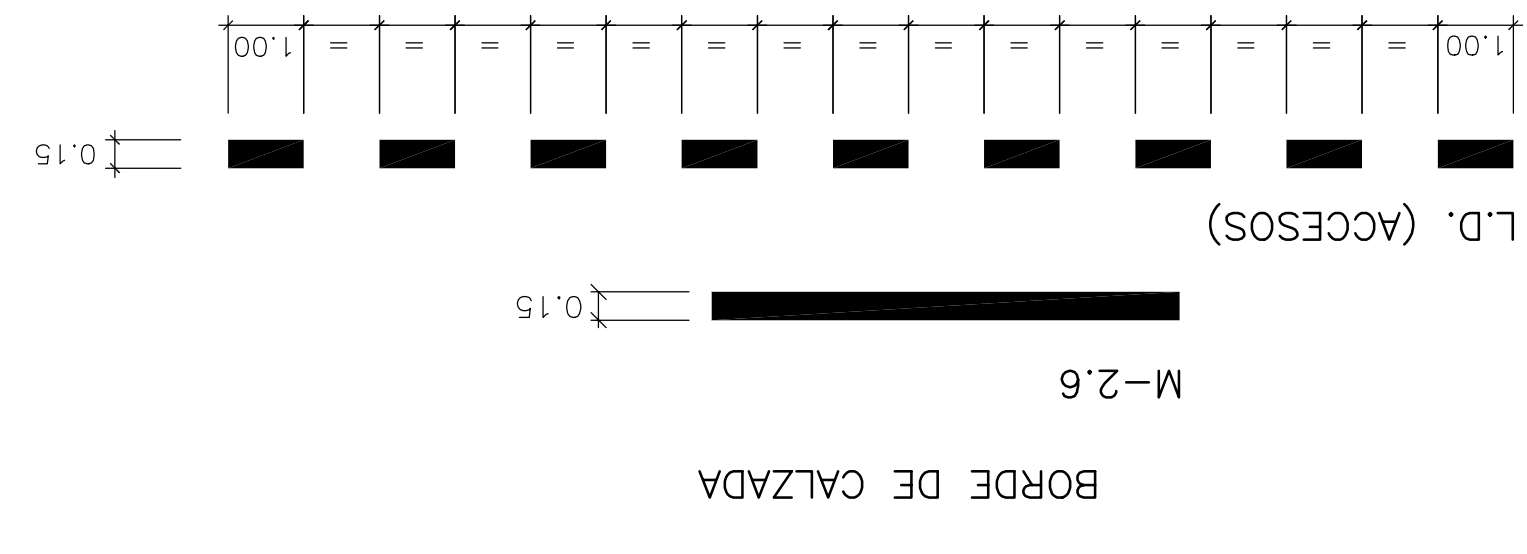
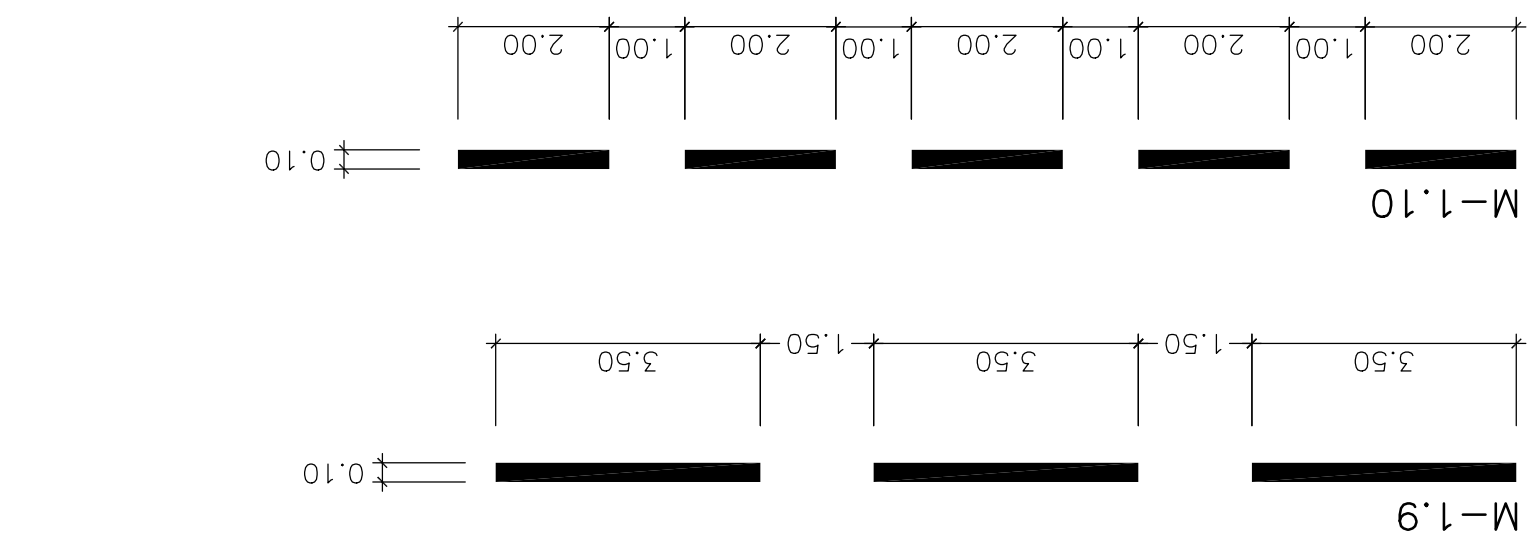

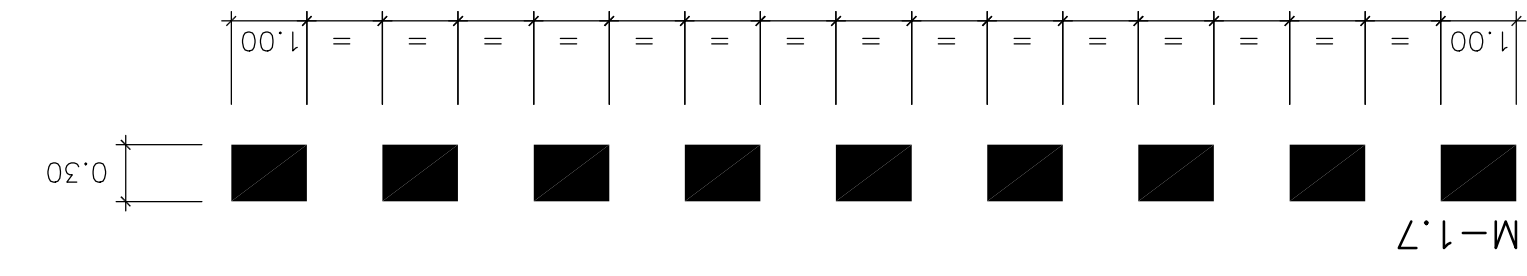
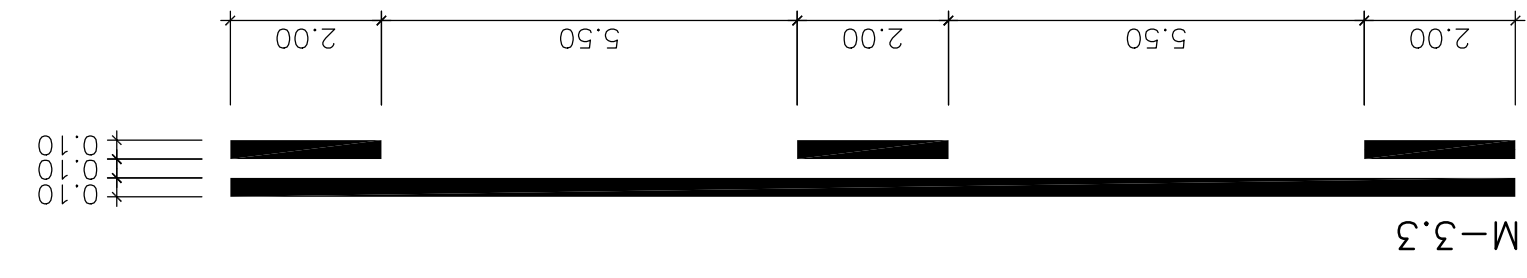
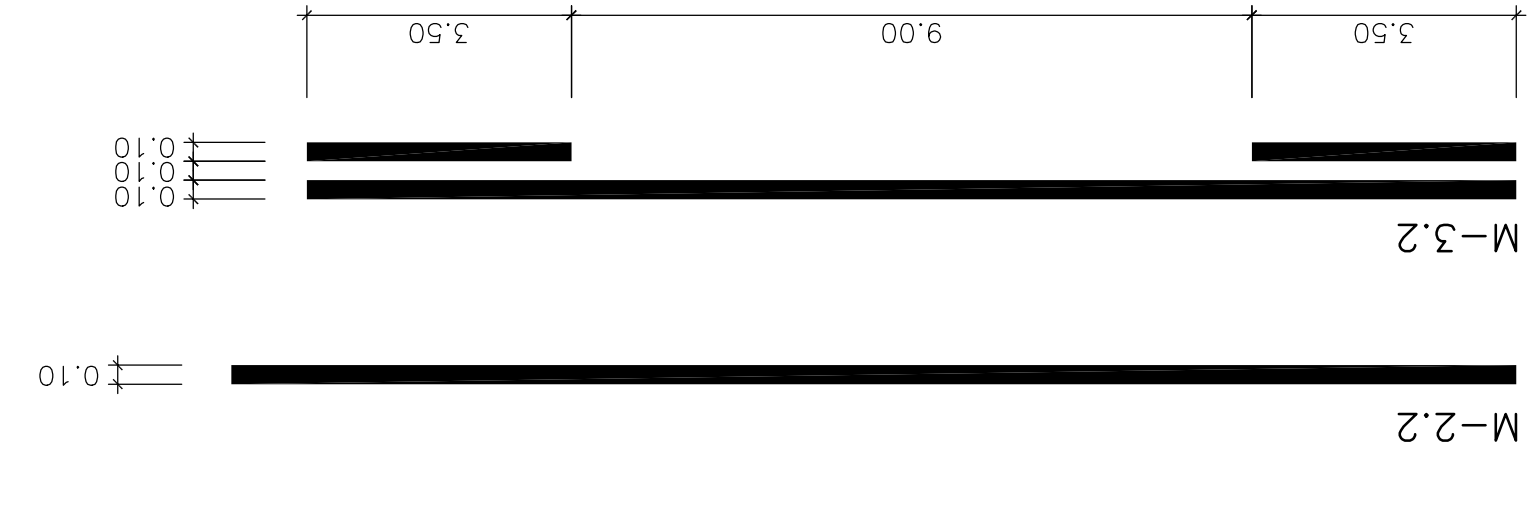
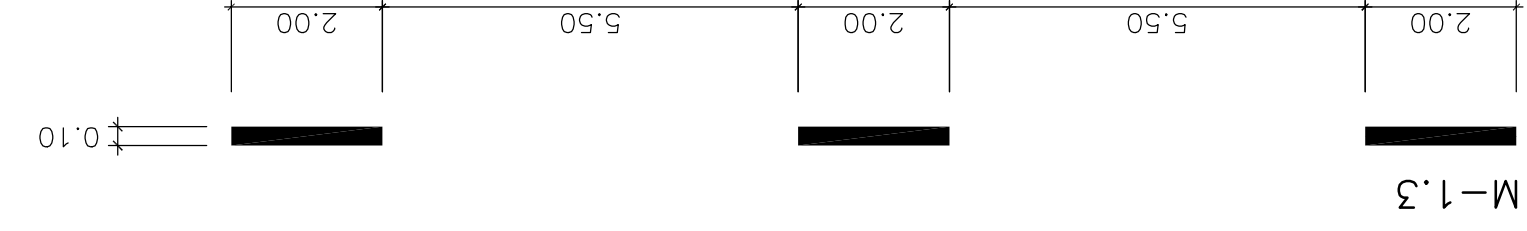
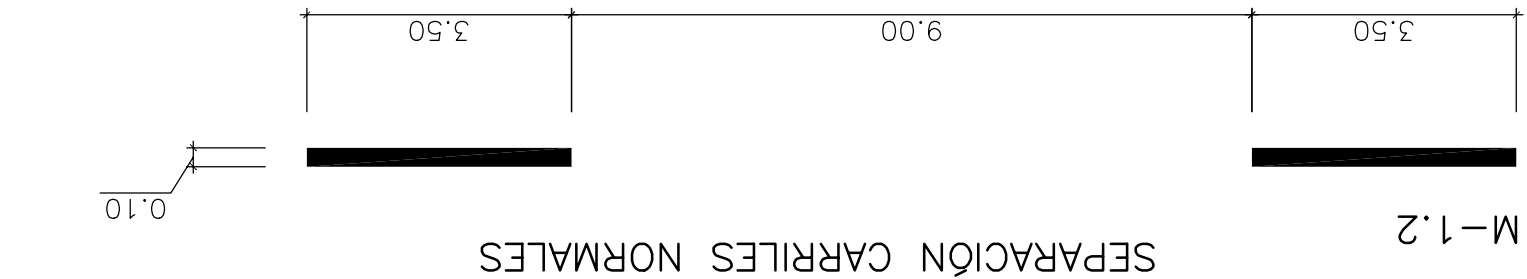
Director del Proyecto  
 Jose M. Miguel Alcáiz
 Ingeniero de Caminos, C. y P.

Promotor  **URBANIZACIÓN GOLF SANT GREGORI S.A.**

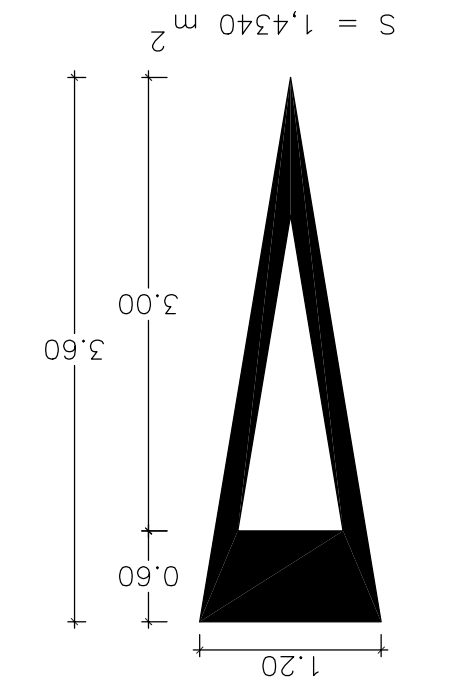
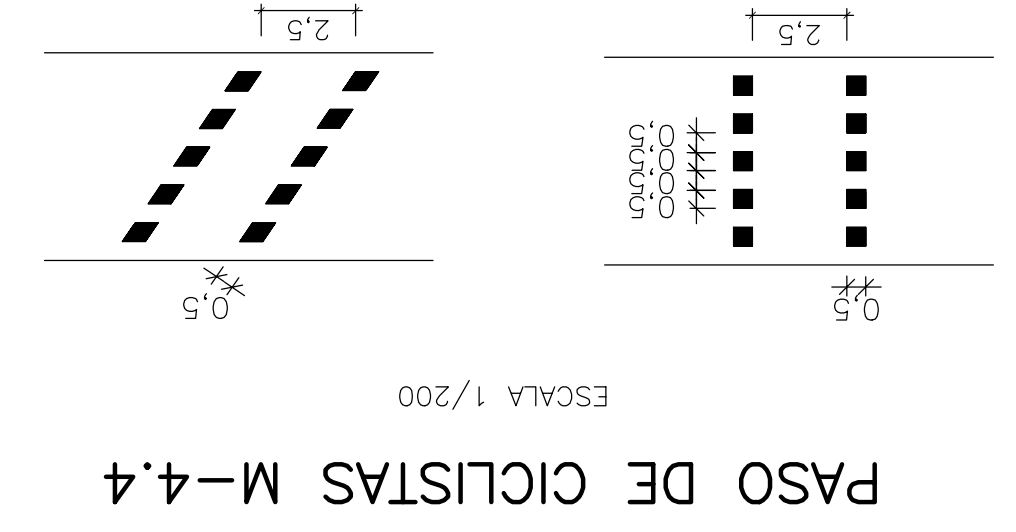
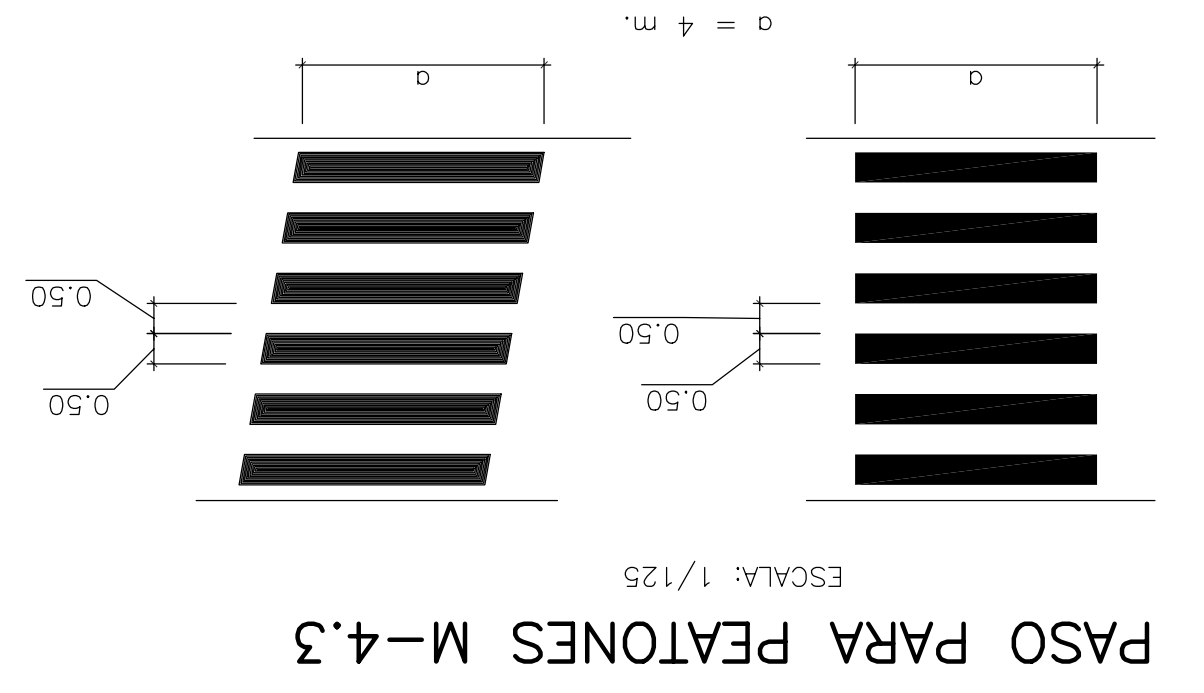
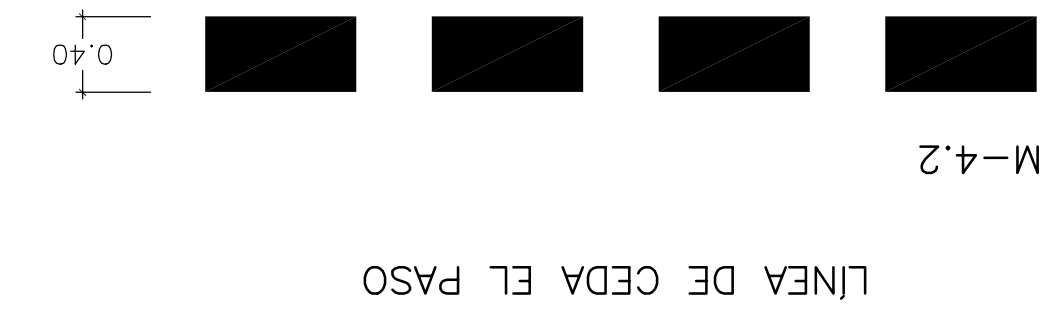

Este documento es copia de su original. Su utilización total o parcial, así como cualquier reproducción o edición, sin la expresa autorización del promotor, quedará en todo caso prohibida, quedando en todo caso prohibida cualquier modificación unilateral del mismo.

\\Burriana_corretera\05PConstrucción\02Planos\10-1Plasend1.dwg

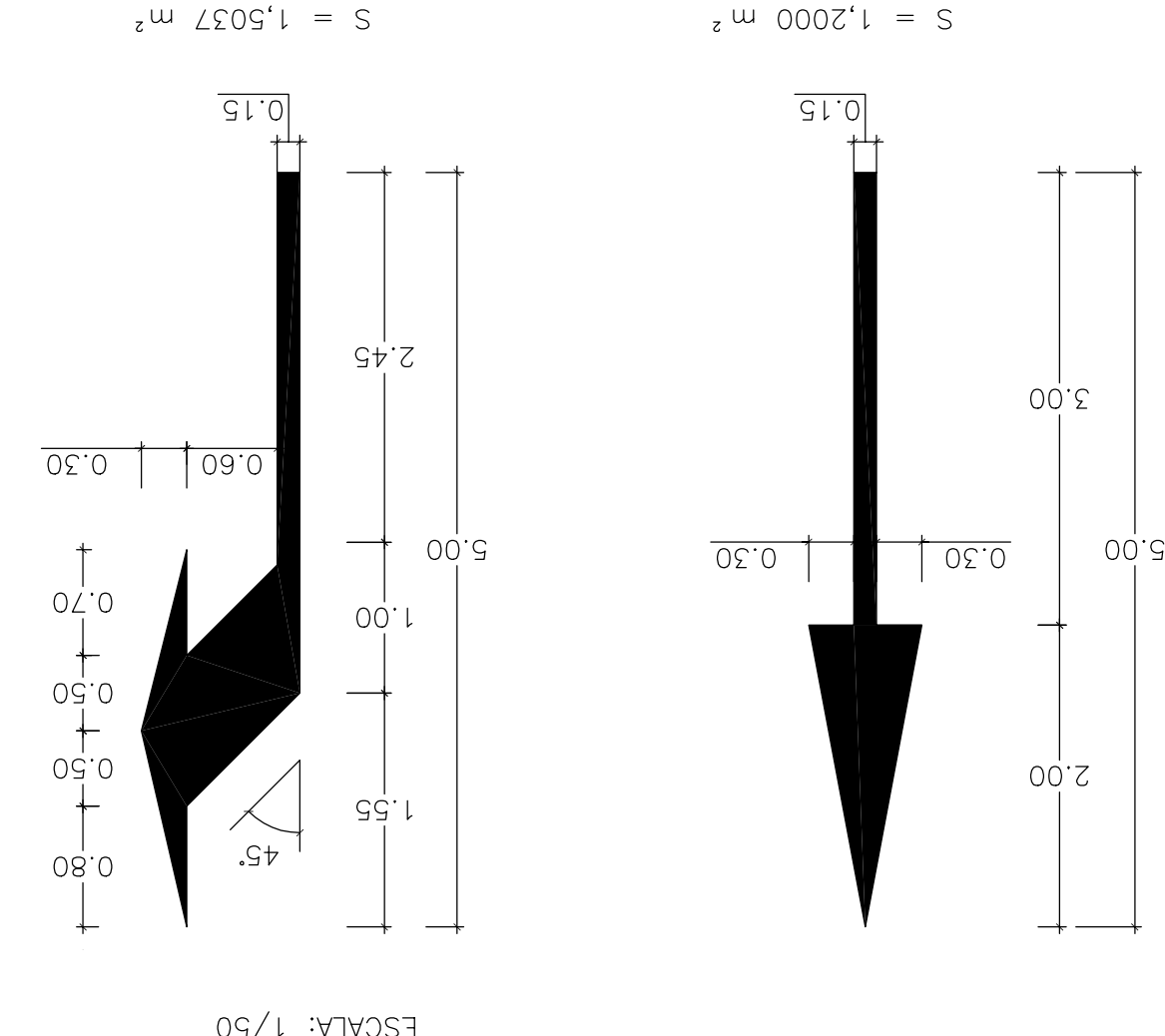
MARCAS LONGITUDINALES
ESCALA: 1/100



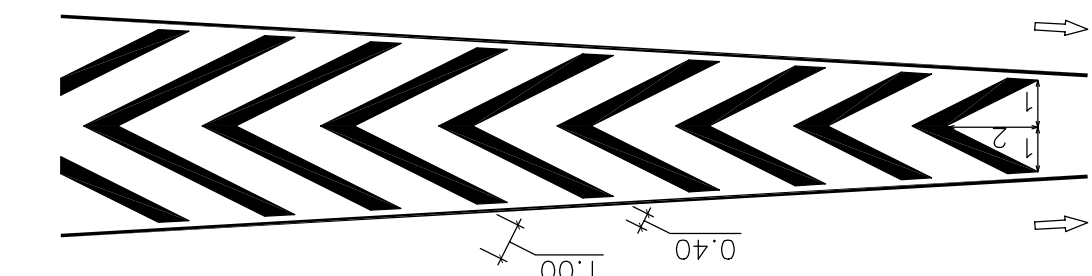
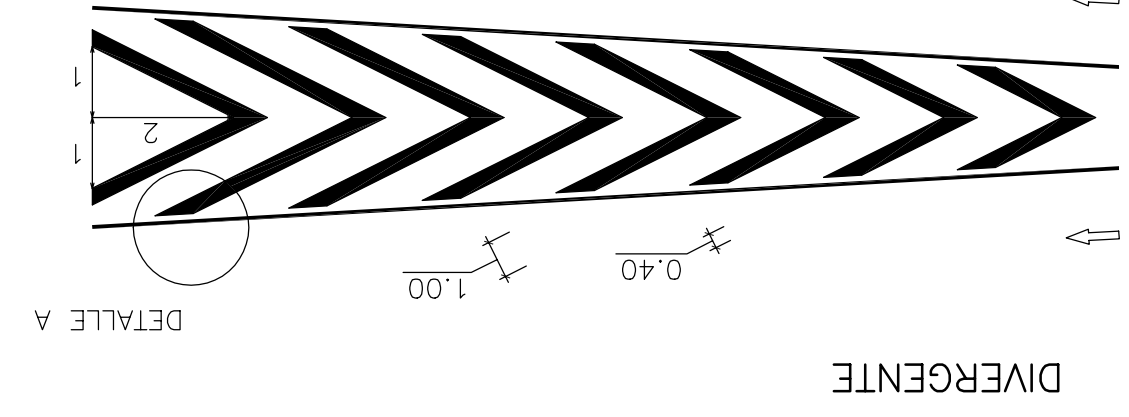
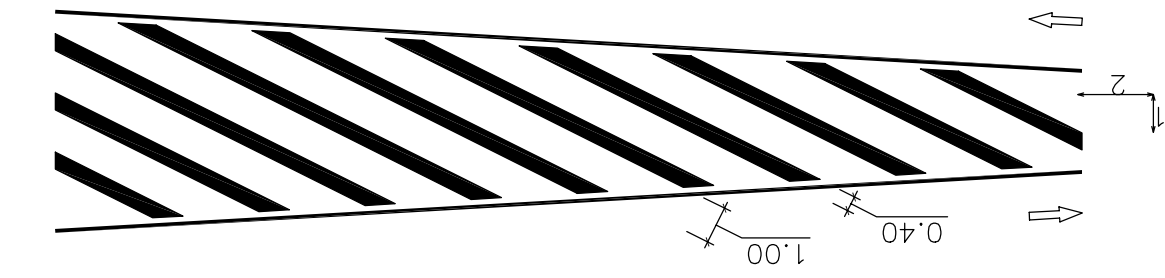
MARCAS TRANSVERSALES
ESCALA: 1/40



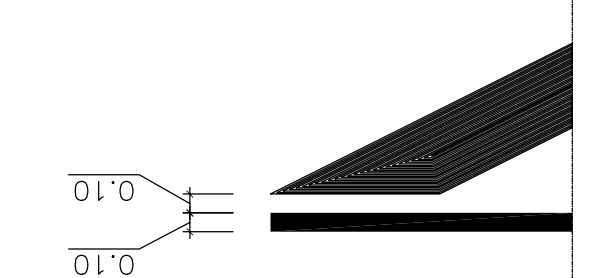
SEÑALES TIPO M-5.2
ESCALA: 1/50




SEÑALES TIPO M-7.2
ESCALA: 1:200




DETALLE A
ESCALA: 1:20



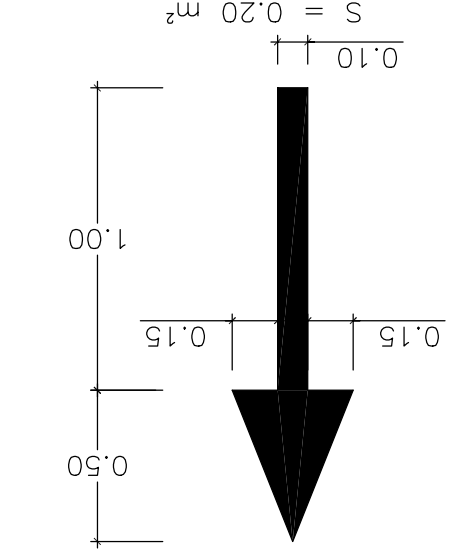
TERMINACIÓN ISLETA
ESCALA: 1:200



PICTOGRAMA DE CARRIL BICICLETAS



FLECHA DE DIRECCION EN CARRIL BICI



PROYECTO DE URBANIZACIÓN GOLF SANT GREGORI

PROYECTO DE URBANIZACIÓN

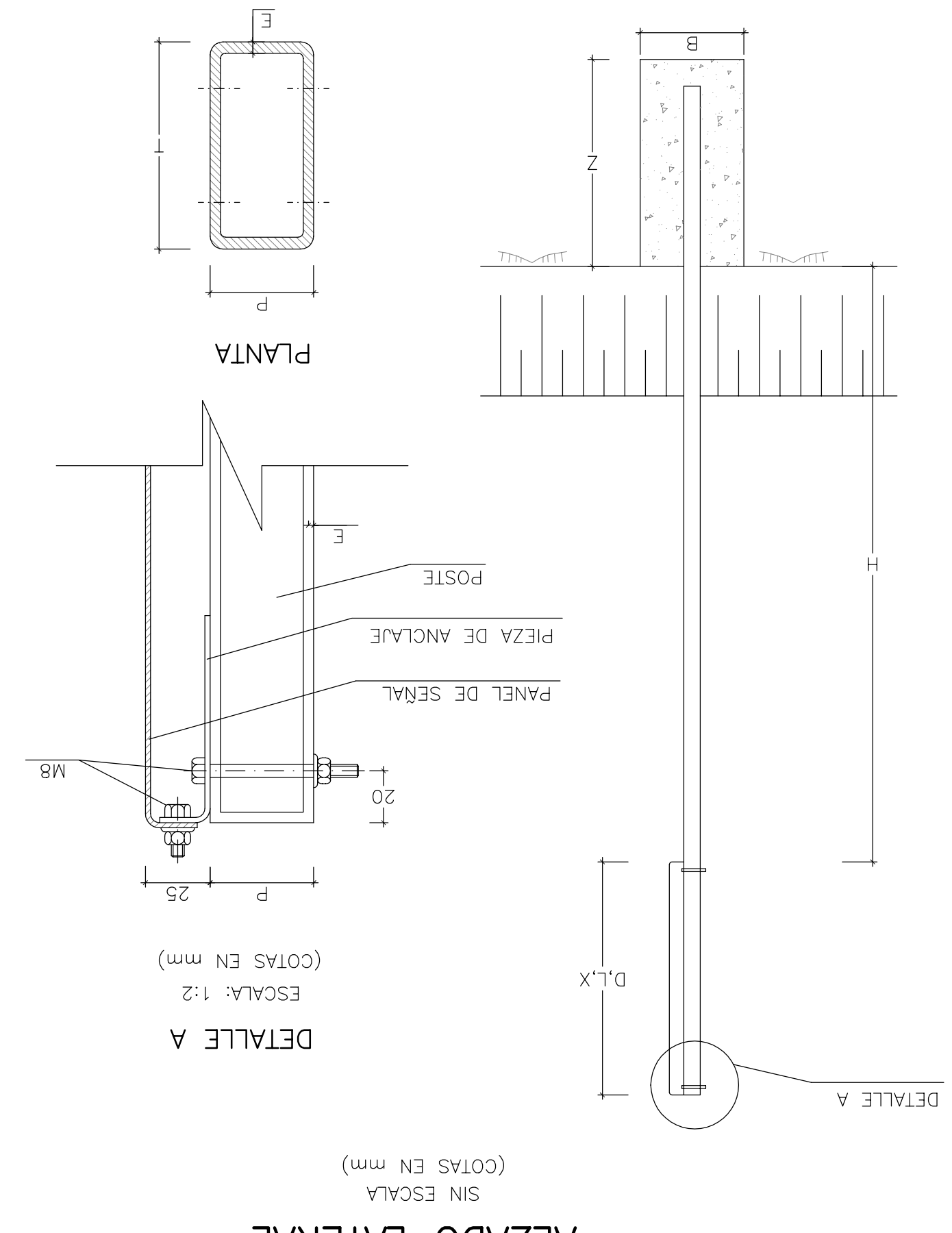
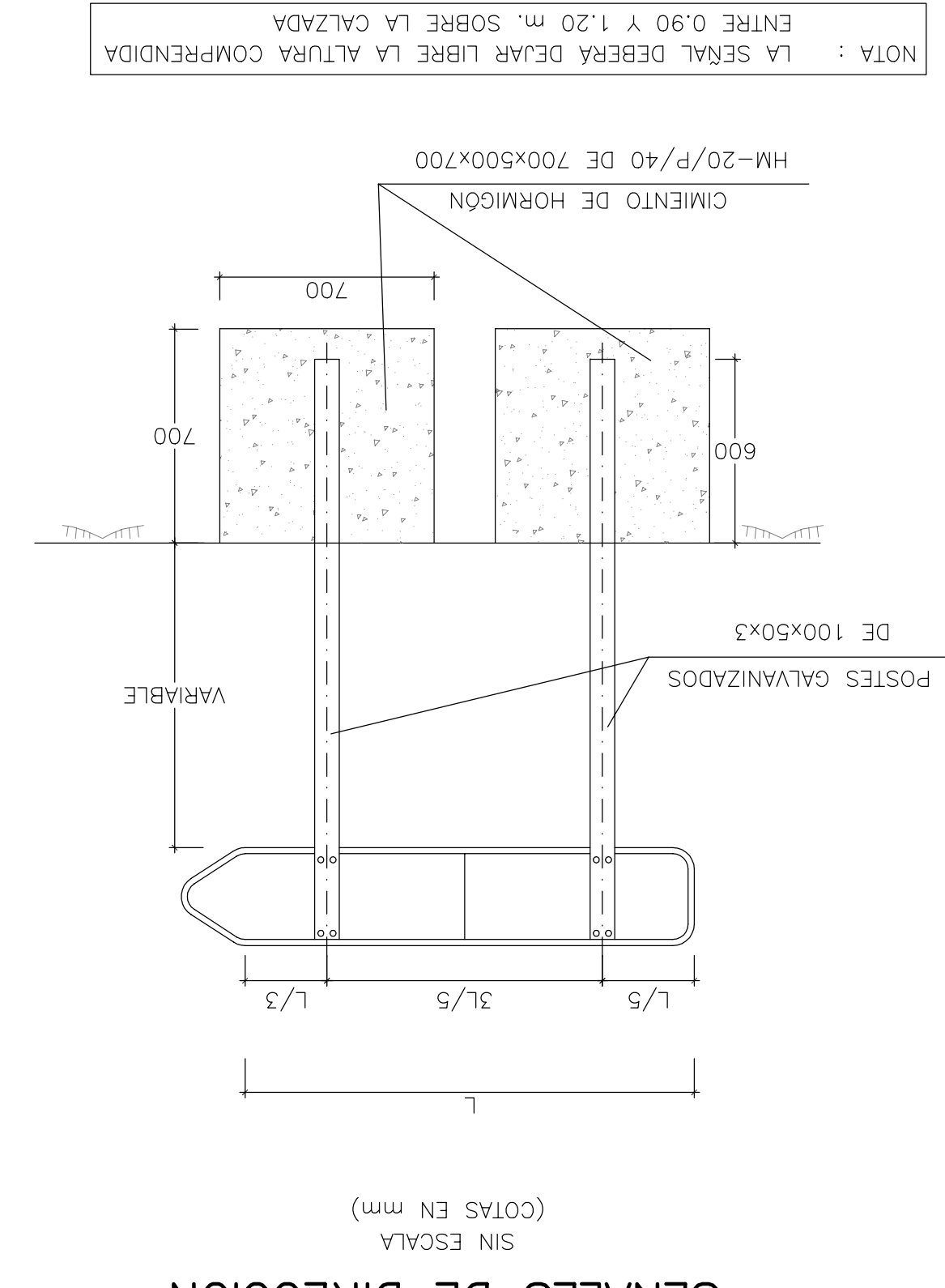
Marzo de 2005

SEÑALIZACIÓN. DETALLES

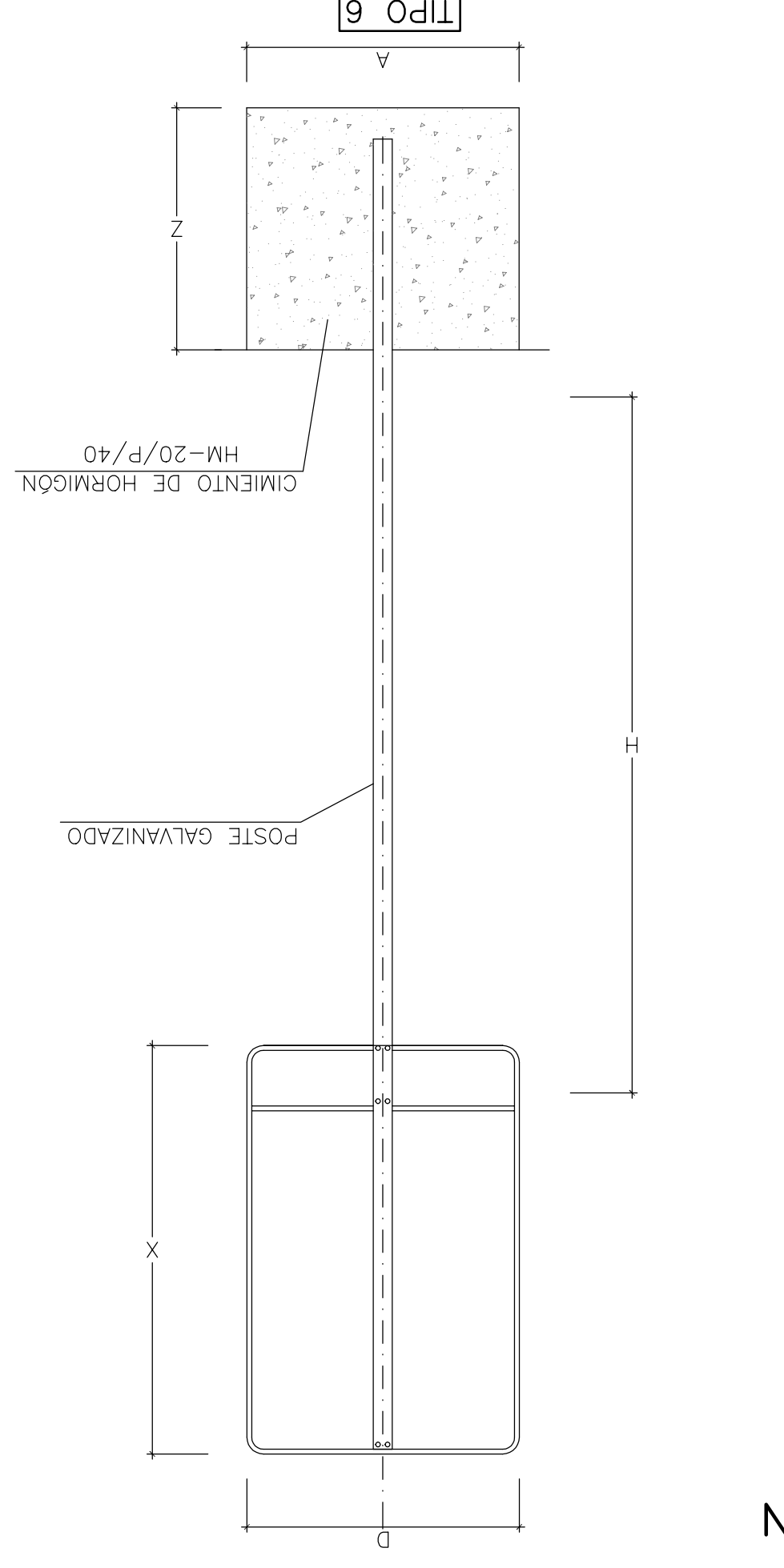
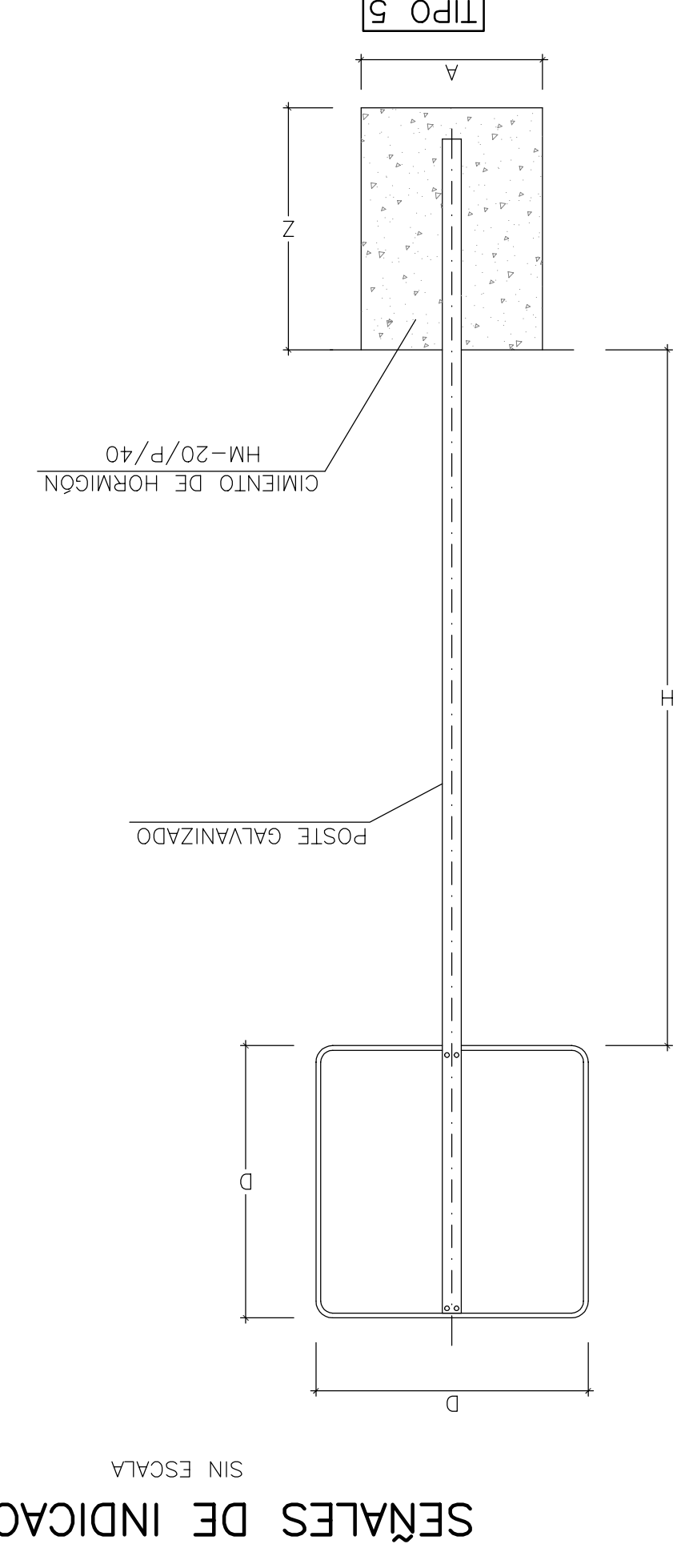
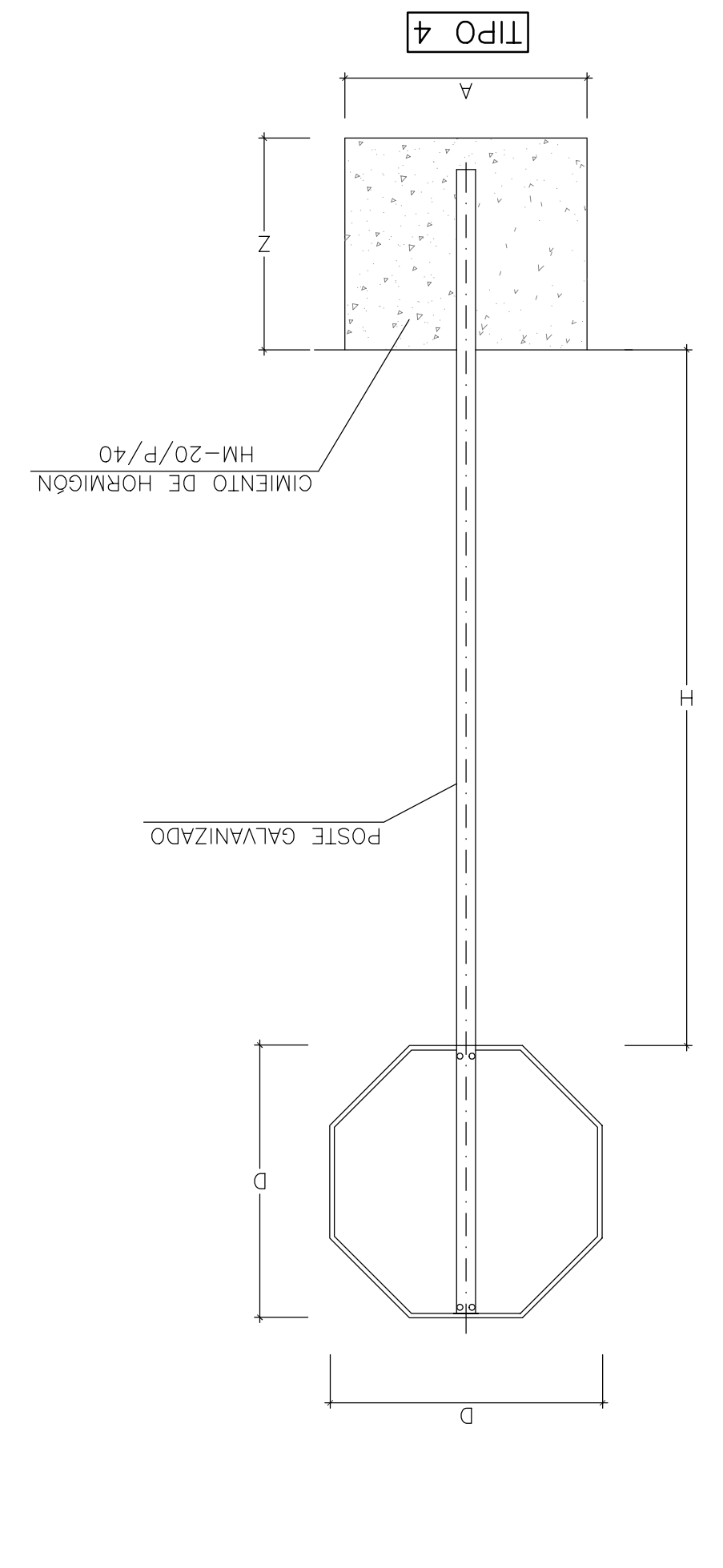
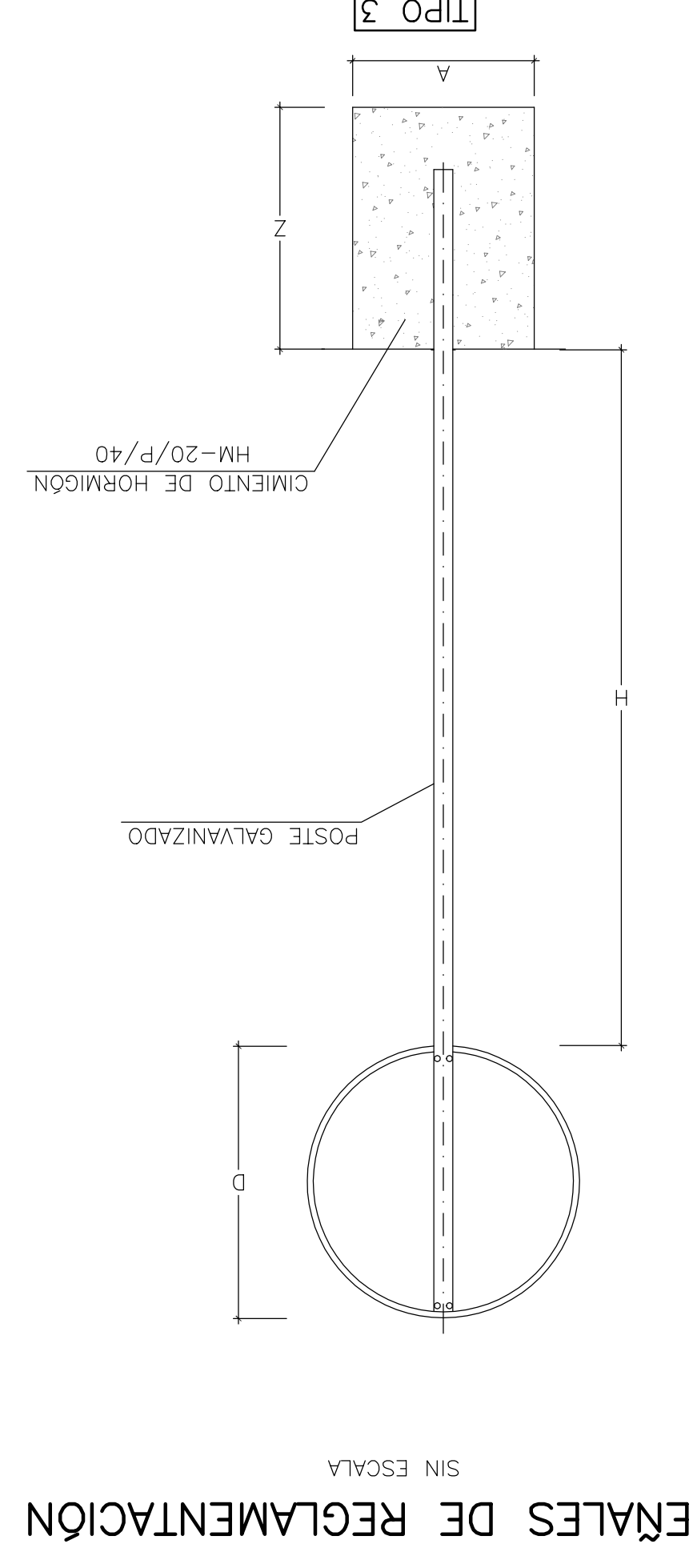
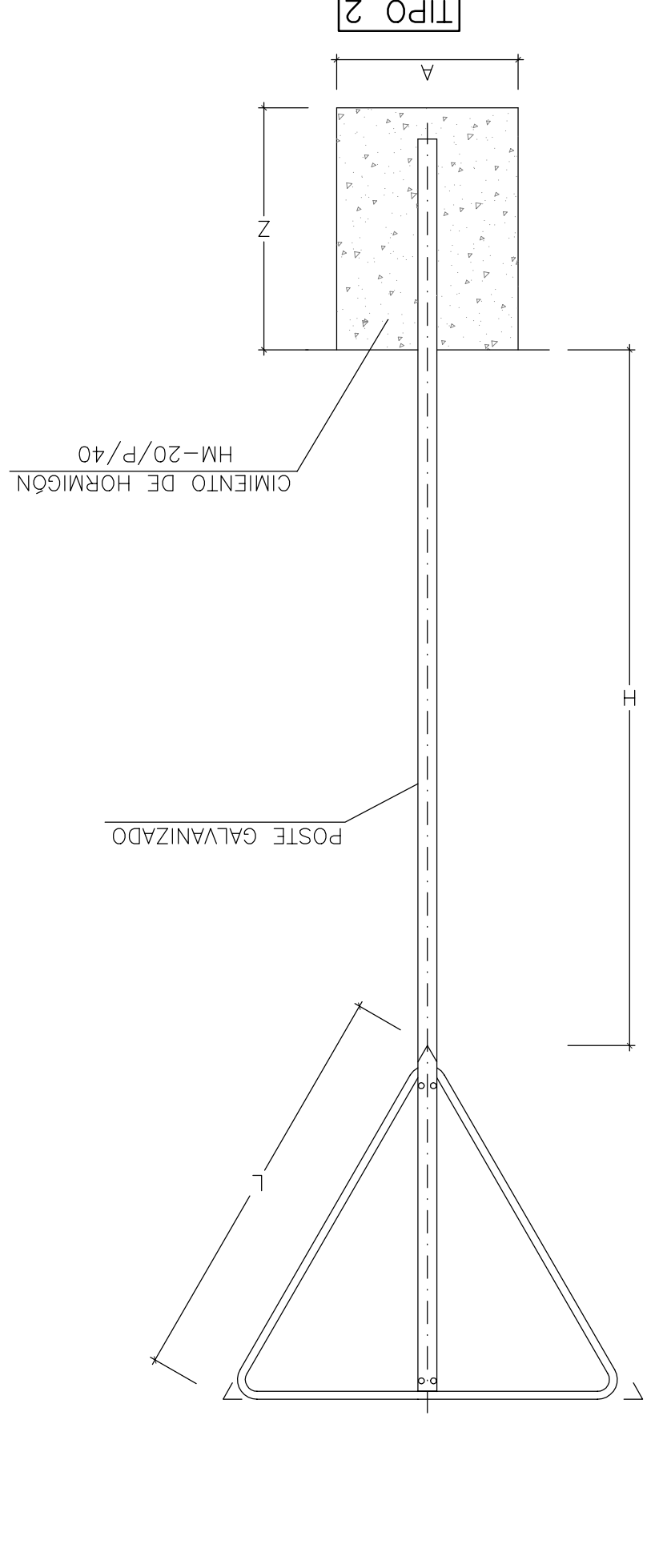
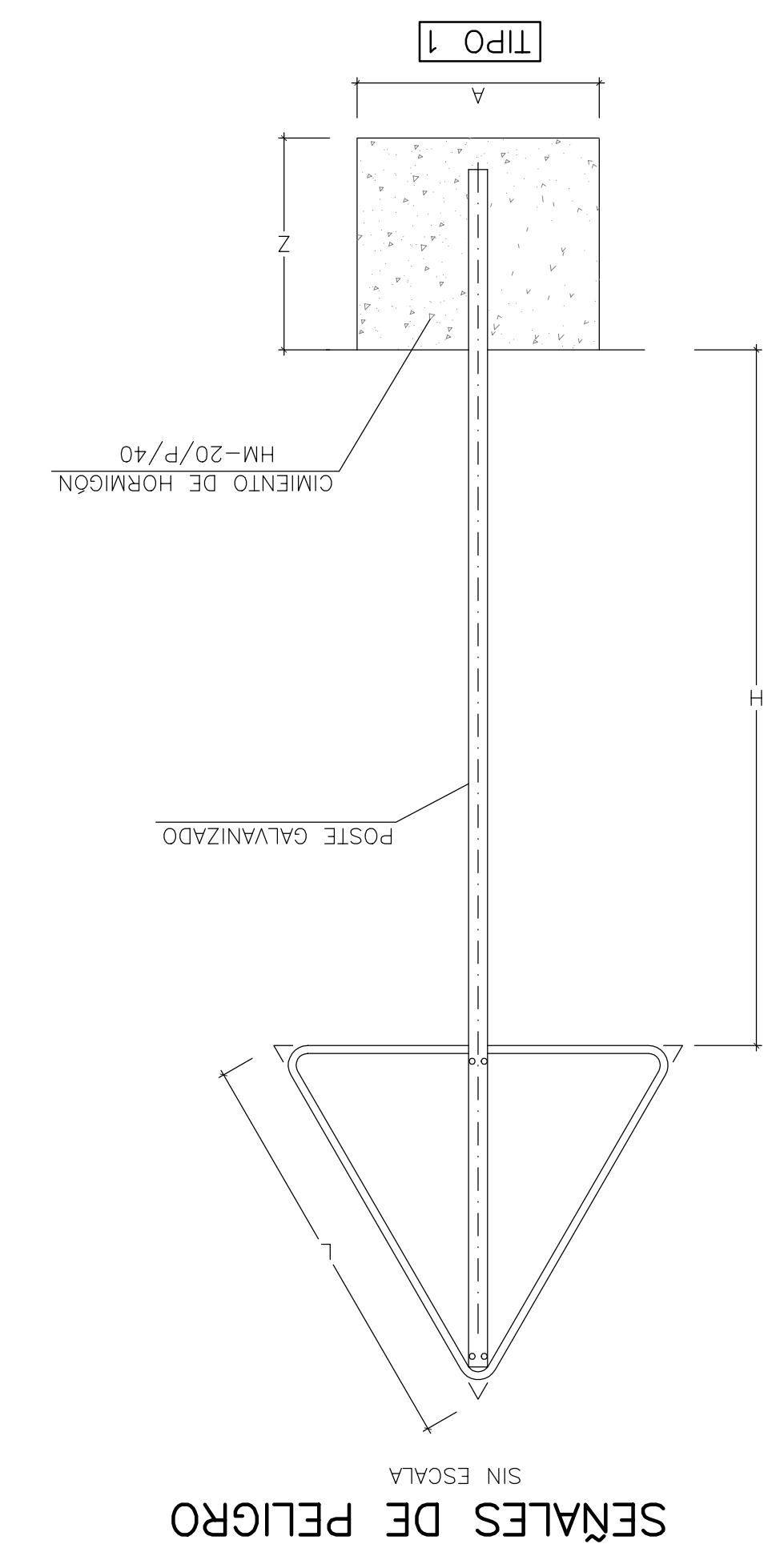
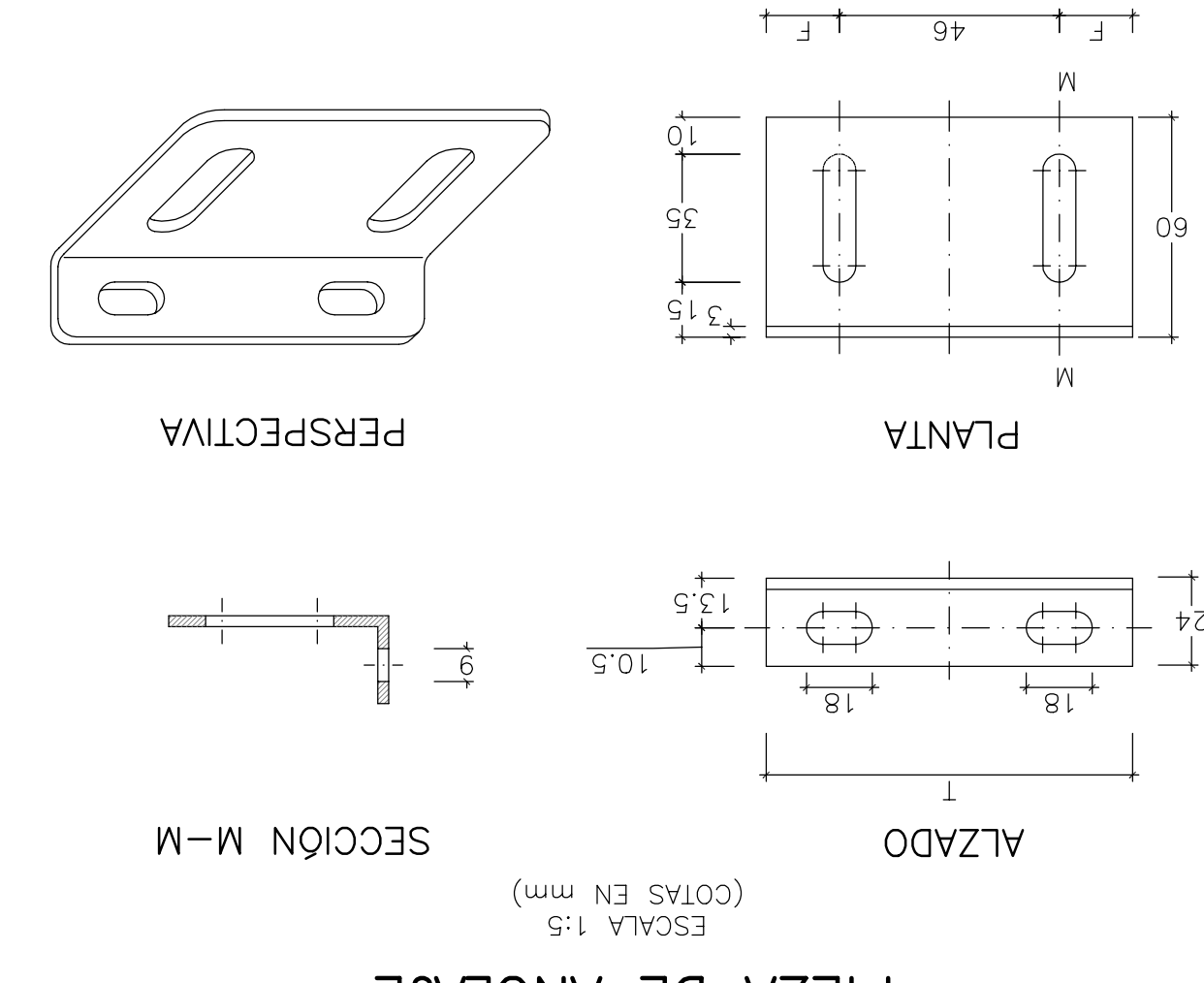
Escala: Plano Nº 10.2 Hoja 1 DE 6

Autores: IBA LEYING
Director del Proyecto: G.Y.C. Gesturbe, s.l.
Promotor: URBANIZACIÓN GOLF SANT GREGORI S.A.

Elaboración en copia de un original. La reproducción total o parcial de estos planos requiere autorización o consentimiento escrito de IBA LEYING.



LOCALIZACIÓN	SERIE	TIPO	TAMANO REAL	MEDIDAS DEL POSTE	MEDIDAS CIMENTACIÓN (mm)
ACCESOS	6	-	600	40	3
	5	-	600	40	3
	4	-	600	40	2
	3	-	600	40	2
	2	-	600	40	3
	1	-	600	40	3
EJE PRINCIPAL	6	-	900	60	3
	5	-	900	60	3
	4	-	900	60	3
	3	-	900	60	3
	2	-	900	60	3
	1	-	900	60	3
-	1	-	1750	100	3
	2	-	1750	100	3
	3	-	1200	80	3
	4	-	1200	80	3
	5	-	1200	80	3
	6	-	1200	80	3
	1	-	2300	100	3
	2	-	2300	100	3
	3	-	2300	100	3
	4	-	2300	100	3
	5	-	2300	100	3
	6	-	2300	100	3



PERFIL	TORNILLOS	T	P	E	F
80 x 40 x 2	M - 8 x 55	80	40	2	17
80 x 40 x 3	M - 8 x 55	80	40	3	17
100 x 50 x 2	M - 8 x 70	100	50	2	27
100 x 50 x 3	M - 8 x 70	100	50	3	27
100 x 60 x 3	M - 8 x 80	100	60	3	27
100 x 80 x 3	M - 8 x 100	100	80	3	27

NOTA: EN ZONA URBANA, SI LA SEÑAL SE SITUASE SOBRE ACERAS Y DICHA ACERA NO SERÁ INFERIOR A 2,20 m.



GOLF SANT GREGORI
PROYECTO DE URBANIZACIÓN
Marzo de 2005

SEÑALIZACIÓN. DETALLES
Plano

Escala: **INDICADAS**
Plano Nº **10.2**
Hoja **2 DE 6**

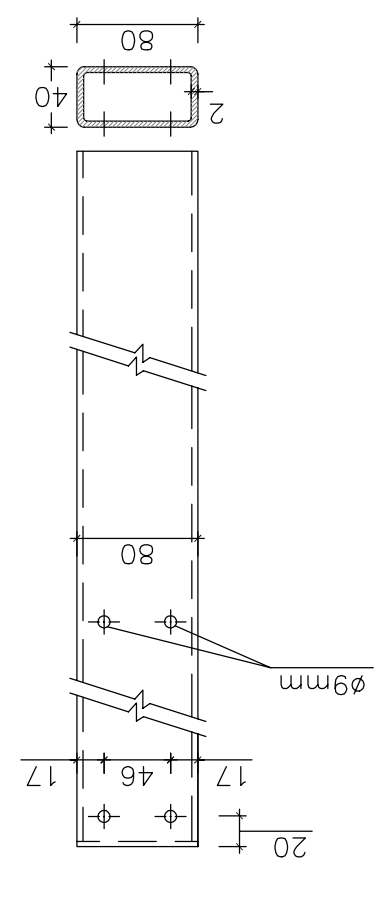
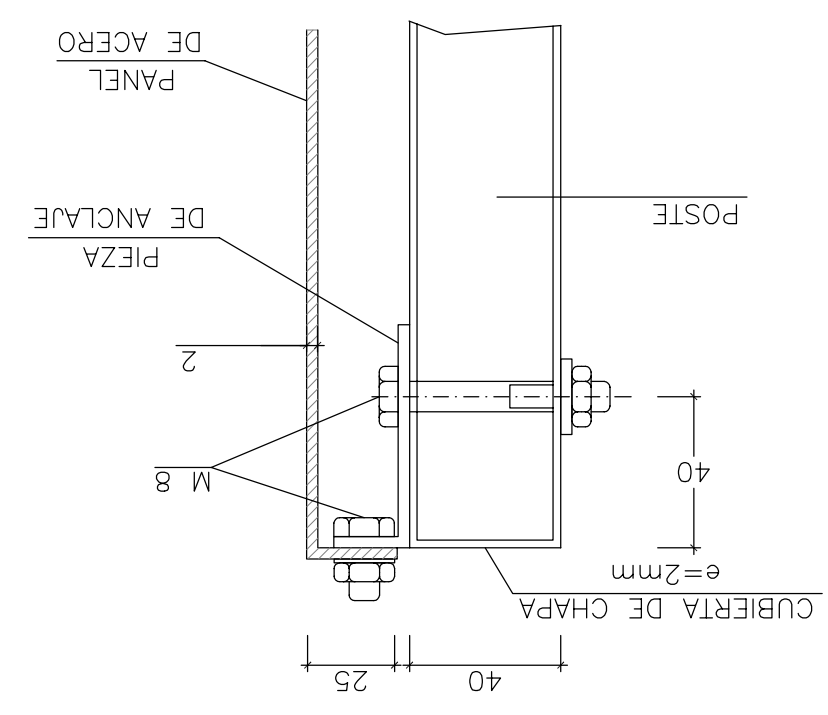
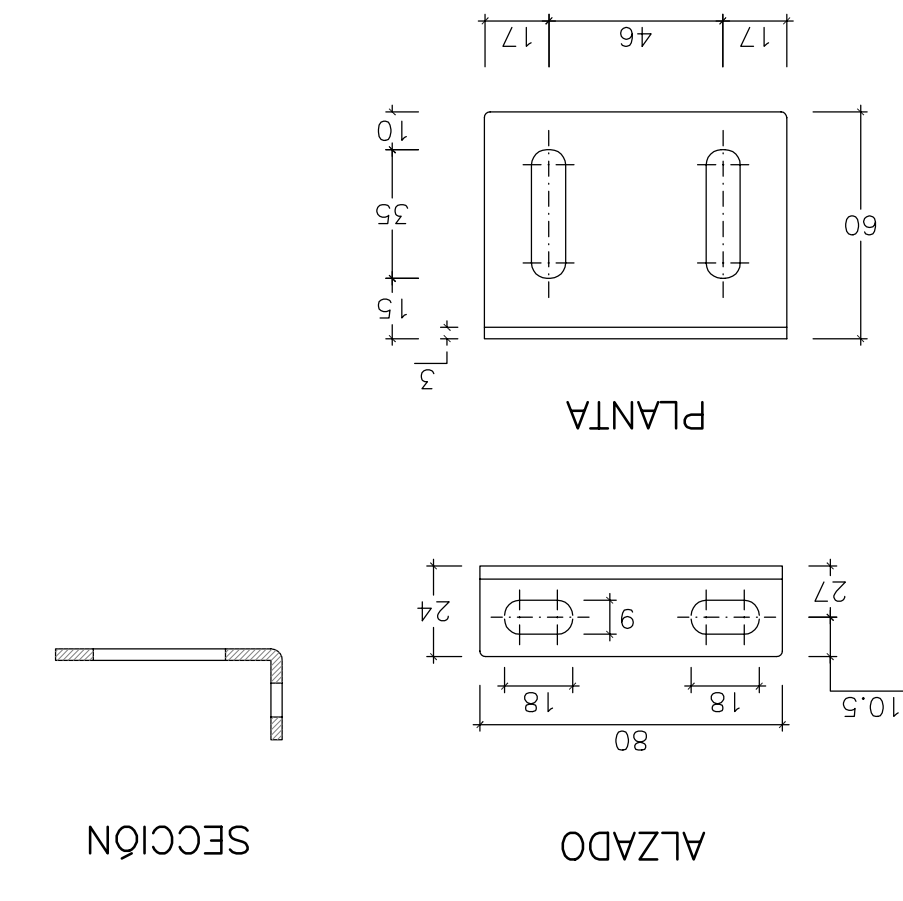
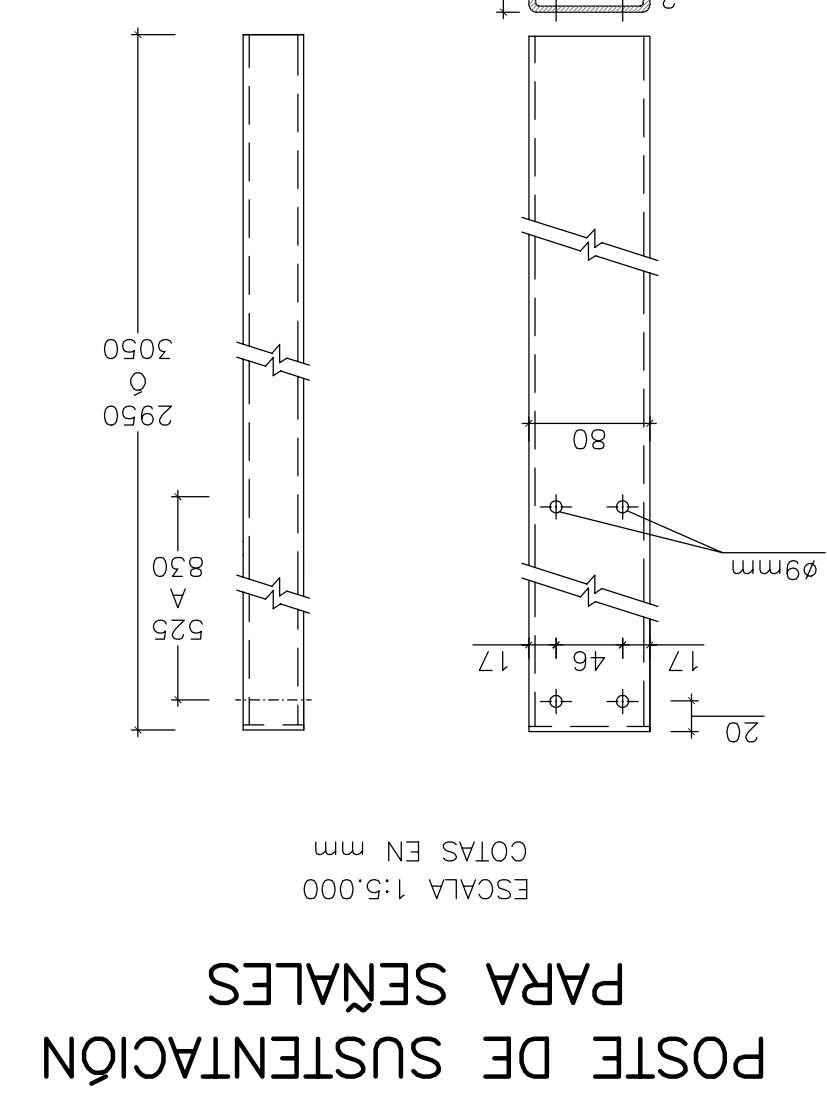
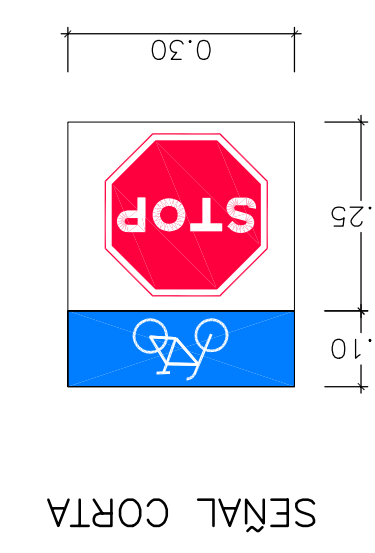
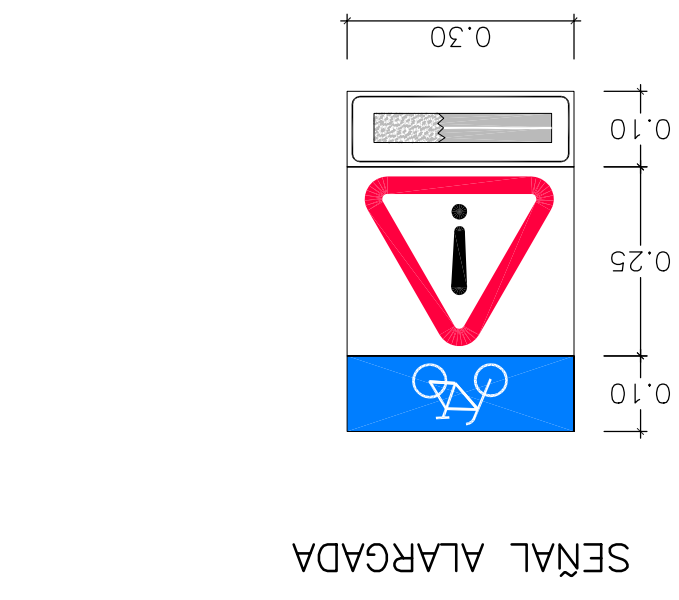
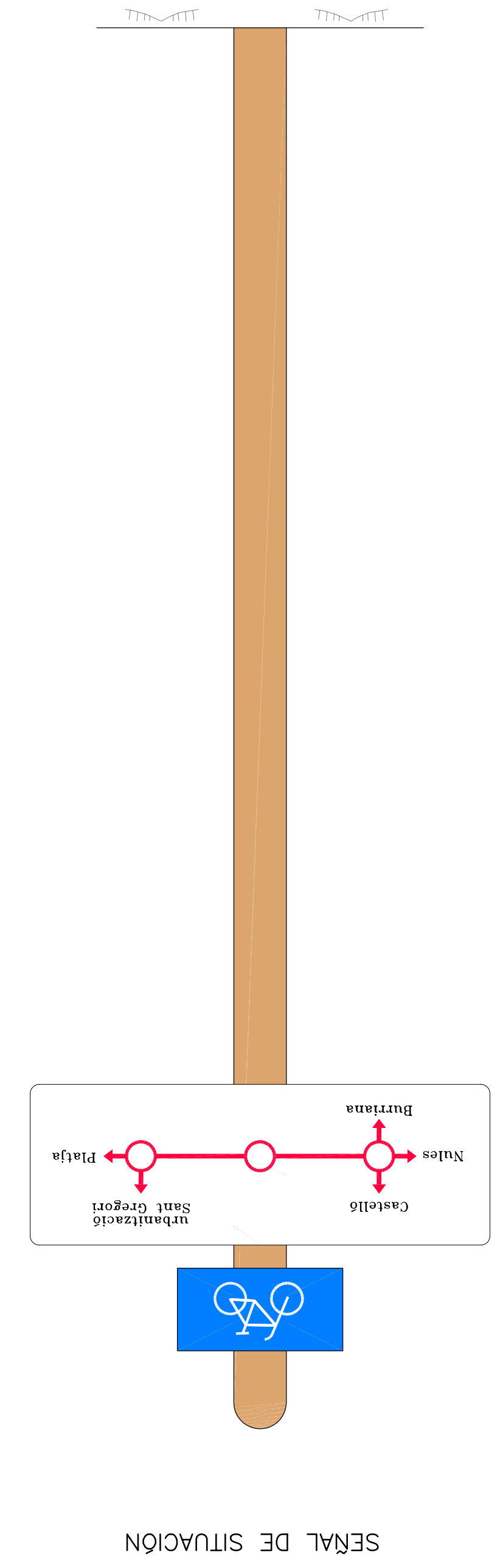
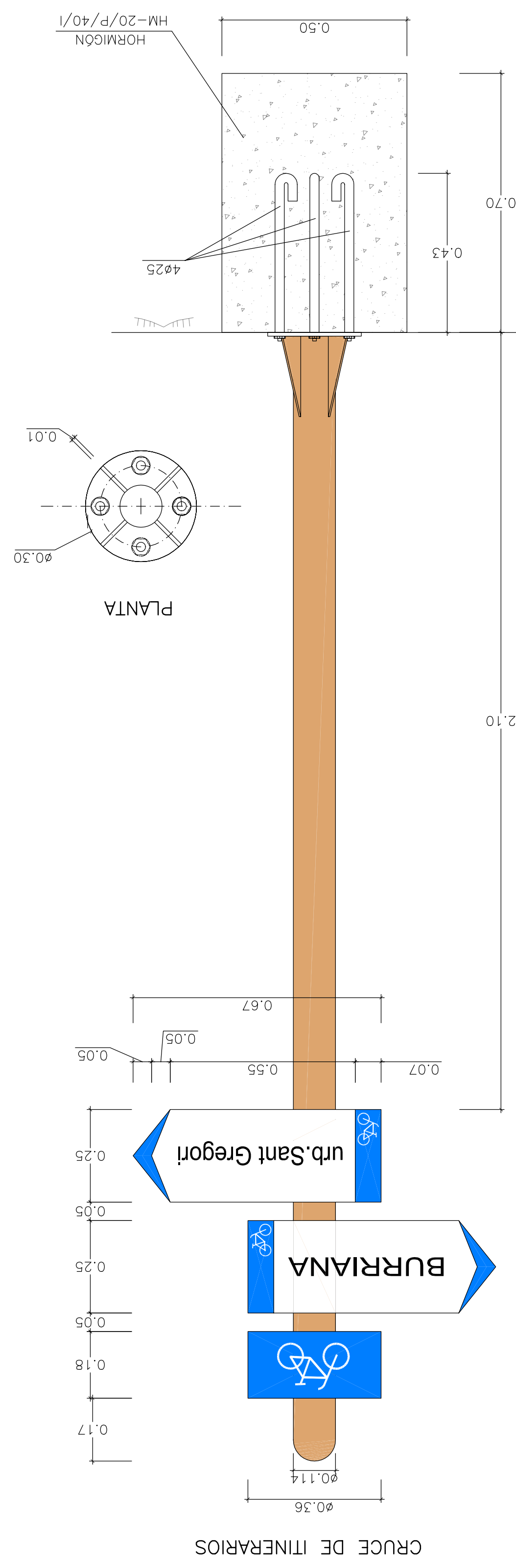
Autores
IWA LEYING
Mónica de Sebastián Romero
Ingeniero de Carreteras, C. y T.

Director del Proyecto
G.Y.C. Gesturbe, s.l.
Juan M. Miguel Acosta
Ingeniero de Carreteras, C. y T.

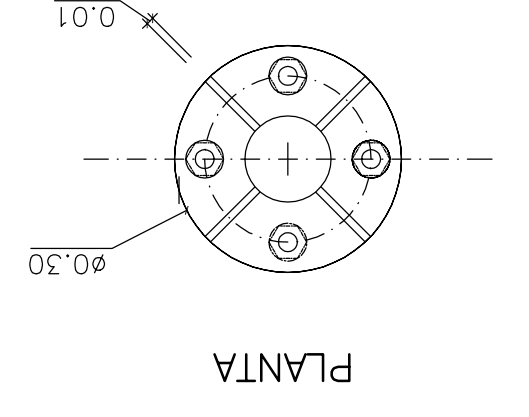
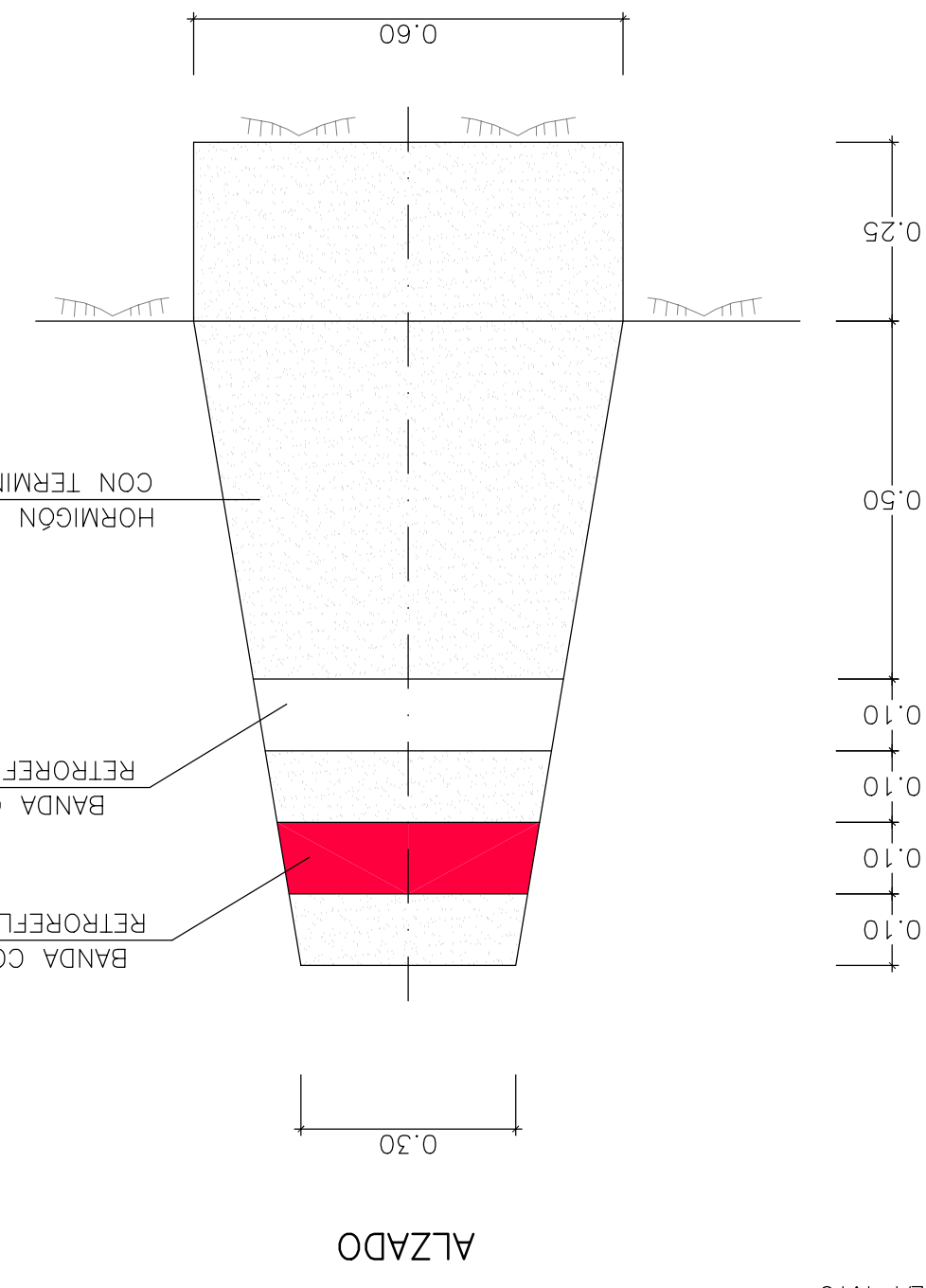
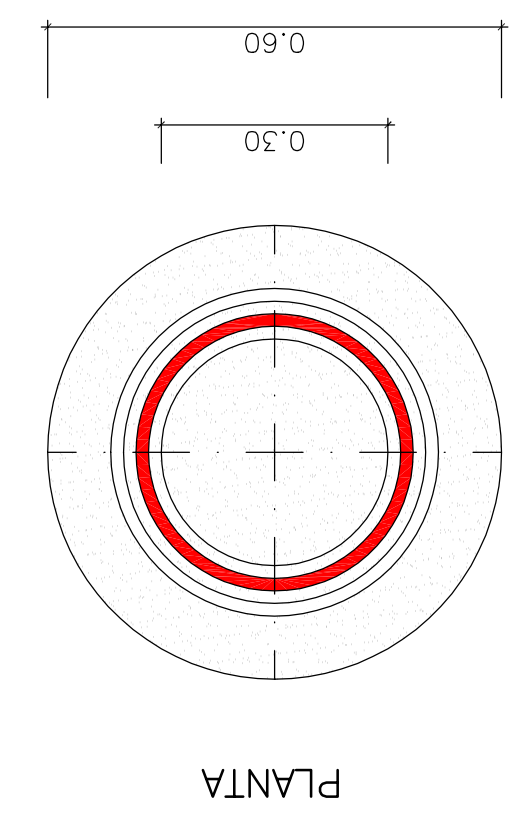
Promotor
URBANIZACIÓN GOLF SANT GREGORI S.A.
Escripción S.L. (IWA LEYING)

Este documento es copia de un original. Su distribución fuera o dentro del ámbito de control autorizado implicará responsabilidad o sanción a quienes lo realicen. Se prohíbe expresamente su reproducción total o parcial sin el consentimiento escrito de IWA LEYING.

NOTAS:
 1- TODOS LOS MATERIALES SON DE ACERO GALVANIZADO, MENOS LOS POSTES SEÑALIZACION INFORMATIVA QUE SON CILINDRICAS DE POLIESTER REFORZADO CON FIBRA DE VIDRIO.
 2- LAS CARACTERÍSTICAS DE LAS SEÑALES (COLOR,DIMENSIONES DE SIMBOLOS ABECEARIO,ETC...) SEGÚN LAS NORMAS VIGENTES.
 3- DIMENSIONES EN MILÍMETROS (DETALLES DE POSTE Y ANCLAJES).
 4- LAS SEÑALES INFORMATIVAS SE SITUARÁN CON LA CARA DEL TEXTO HACIA EL TRAFICO FORMADO EN PLANTA UN ÁNGULO DE 5-10 GRADOS CON LA PERPENDICULAR AL EJE.



TORNILLOS
 2 DE 5/16" x C.G. CAPMADOS CON TUERCA Y DOS ARANDELAS
 2 DE 5/16" x 20 C.EX. "



PROYECTO DE URBANIZACIÓN
GOLF SANT GREGORI

Marzo de 2005

SEÑALIZACION. DETALLES

Plano Nº **10.2** Hoja **3 DE 6**

Autores
 Mónica de Sebastián Romero
IVA LEYING

Director del Proyecto
 Juan M. Miguel Aguado
GYC Gesturbe, s.l.

Promotor
 URBANIZACIÓN GOLF SANT GREGORI S.A.

Elaborado en copia de un original. La impresión de esta hoja debe realizarse en su totalidad y con los datos que aparecen en ella. No se permite la reproducción o el uso de esta obra sin el consentimiento expreso del autor.

PROYECTO DE URBANIZACIÓN
GOLF SANT GREGORI
 MAGNIFICO AVANTAMIENTO DE BURRIANA

Plan: Marzo de 2005
 Escala: 1:2.500
 Hoja: 4 DE 6

URBANIZACIÓN GOLF SANT GREGORI S.A.
GYC Gesturbe, s.l.
LEVING

NOTA: - LOS CARACTERES DE TEXTO UTILIZADOS PERTENECEN AL ALFABETO DE AUTOPISTAS SEGUN EL CASO Y AL ALFABETO DE AUTOPISTAS SEGUN EL CASO
 - HB= ALTURA BASICA DE LA LETRA UTILIZADA
 - COTAS EN mm

SEÑAL I.1
 BURRIANA NULES urb. Golf Sant Gregori camí

SEÑAL I.2
 ALMASSORA CASTELLÓ urb. Golf Sant Gregori camí

SEÑAL I.3
 ALMASSORA CASTELLÓ urb. Golf Sant Gregori camí

SEÑAL I.4
 ALMASSORA CASTELLÓ urb. Golf Sant Gregori camí

SEÑAL II.1
 urb. Golf Sant Gregori BURRIANA camí Santa Pau

SEÑAL II.2
 NULES CASTELLÓ BURRIANA camí Santa Pau

SEÑAL III.1
 Clot de la Mare de Déu urb. Golf Sant Gregori BURRIANA Santa Bàrbara

SEÑAL III.2
 urb. Golf Sant Gregori Santa Bàrbara NULES CASTELLÓ Clot de la Mare de Déu

SEÑAL III.3
 NULES CASTELLÓ urb. Golf Sant Gregori Santa Bàrbara

SEÑAL III.4
 BURRIANA Clot de la Mare de Déu NULES CASTELLÓ urb. Golf Sant Gregori

SEÑAL IV.1
 Santa Bàrbara urb. Golf Sant Gregori

SEÑAL IV.2
 BURRIANA NULES urb. Golf Sant Gregori CASTELLÓ

SEÑAL IV.3
 BURRIANA NULES Santa Bàrbara CASTELLÓ

SEÑAL V.1
 VIA PECUARIA

SEÑAL II.5
 camí Santa Pau urb. Golf Sant Gregori

SEÑAL II.6
 NULES CASTELLÓ urb. Golf Sant Gregori

SEÑAL III.5
 NULES CASTELLÓ urb. Golf Sant Gregori

SEÑAL III.6
 BURRIANA urb. Golf Sant Gregori

SEÑAL III.7
 Clot de la Mare de Déu urb. Golf Sant Gregori

SEÑAL IV.4
 BURRIANA

SEÑAL IV.5
 camí Santa Pau urb. Golf Sant Gregori

SEÑAL IV.6
 NULES CASTELLÓ urb. Golf Sant Gregori

SEÑAL III.8
 urb. Golf Sant Gregori Santa Bàrbara

SEÑAL I.6 Y II.4
 BURRIANA

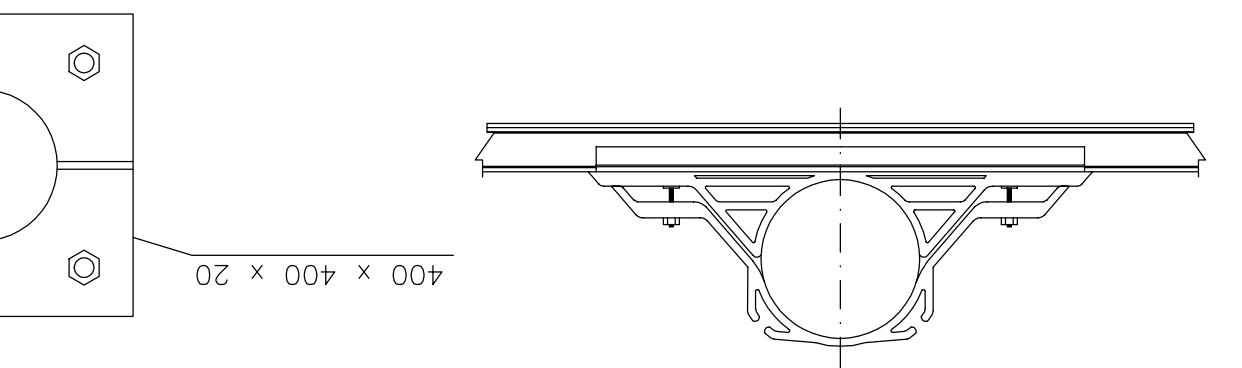
SEÑAL IV.4
 NULES CASTELLÓ urb. Golf Sant Gregori

SEÑAL IV.5
 urb. Golf Sant Gregori

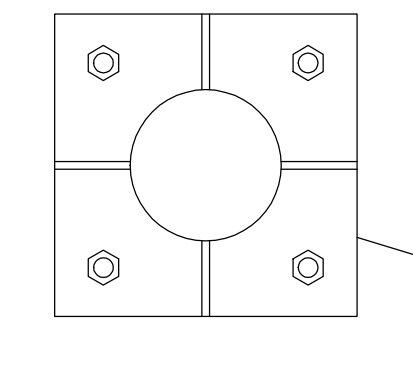
SEÑAL IV.6
 Santa Bàrbara urb. Golf Sant Gregori

SEÑAL	L	H	POSTE (mm)	A (m)	B (m)	Z (m)
III.2	2000	1500	Ø 200 (A1)	1.35	1.35	0.50
III.3	2500	1500	Ø 200 (A1)	1.35	1.35	0.50
III.4	2000	1500	Ø 200 (A1)	1.35	1.35	0.50
III.5	1450	1200	Ø 90 x 3,5 (A1)	0.40	0.40	0.40
III.6	1200	300	Ø 76 x 3 (A1)	0.40	0.40	0.40
III.7	1300	400	Ø 90 x 3,5 (A1)	0.40	0.40	0.50
III.8	1300	250	Ø 90 x 3,5 (A1)	0.40	0.40	0.50
IV.1	2000	1500	Ø 200 (A1)	1.35	1.35	0.50
IV.2	2000	1500	Ø 200 (A1)	1.35	1.35	0.50
IV.3	2000	1500	Ø 200 (A1)	1.35	1.35	0.50
IV.4	1450	400	Ø 90 x 3,5 (A1)	0.40	0.40	0.50
IV.5	1200	400	Ø 76 x 3 (A1)	0.40	0.40	0.40
IV.6	1300	250	Ø 76 x 3 (A1)	0.40	0.40	0.40

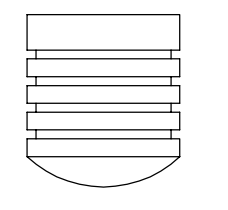
SEÑAL	L	H	Nº PLIARES	PERFIL IPN	PLACA DE ANCLAJE	A	B	Z
I.1	3450	2100	2	TIPO A	TIPO A	0.60	1.80	1.00
I.2	3700	2800	2	TIPO B	TIPO B	0.60	2.00	1.00
I.3	3800	2450	2	TIPO A	TIPO A	0.60	1.80	1.00
I.4	4500	2450	2	TIPO A	TIPO A	0.60	1.80	1.00
II.1	3700	2450	2	TIPO A	TIPO A	0.60	1.80	1.00
II.2	4500	2275	2	TIPO A	TIPO A	0.60	1.80	1.00
III.1	3700	2450	2	TIPO A	TIPO A	0.60	1.80	1.00



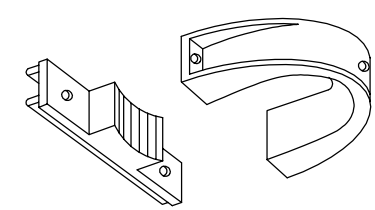
DETALLE A
ABRAZADERAS DE ALUMINIO
SIN ESCALA



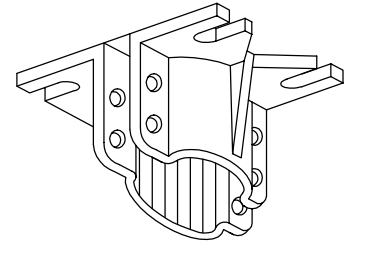
DETALLE B
PLACA DE ANCLAJE
(COTAS EN mm)
1:10



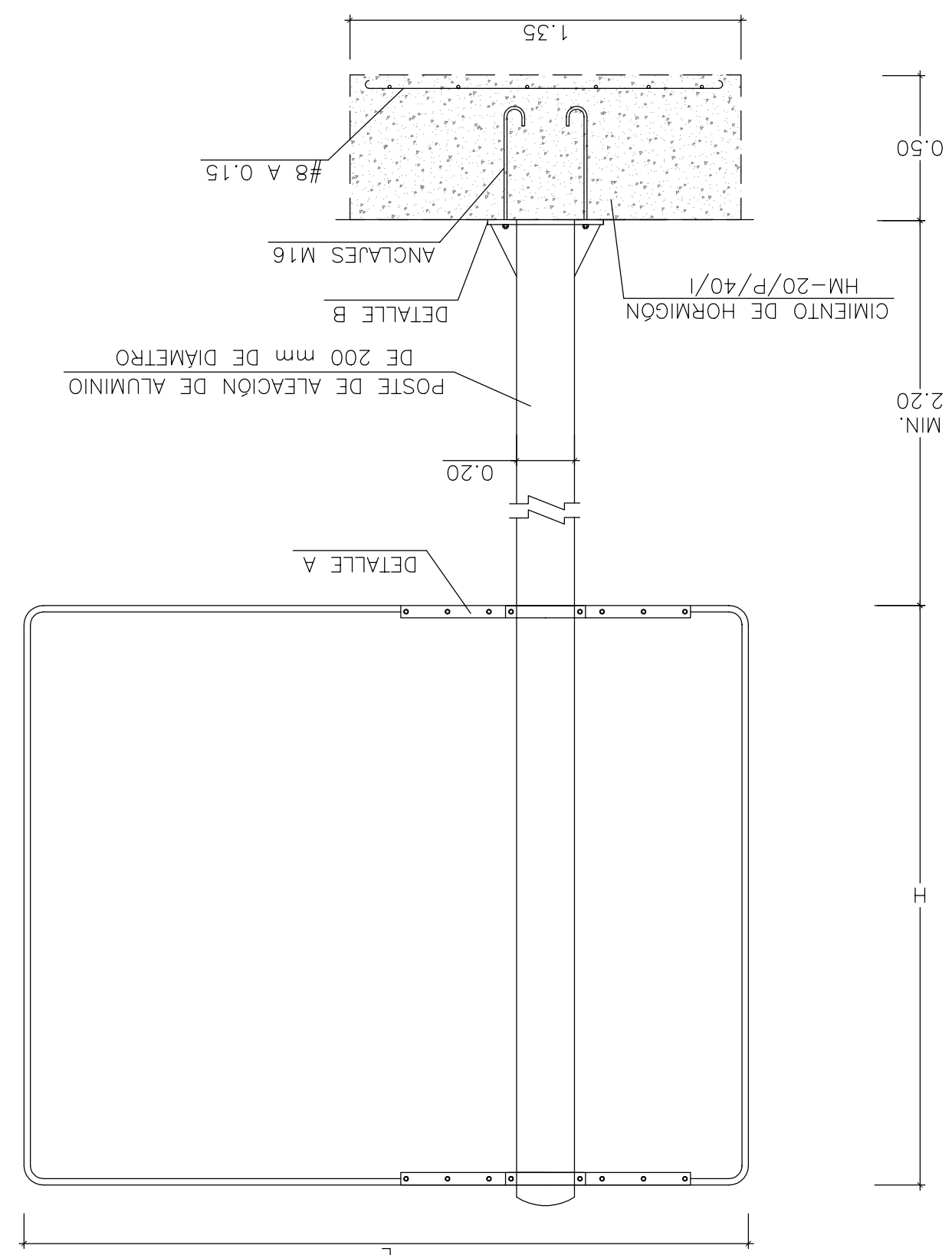
DETALLE C
TERMINAL
SIN ESCALA



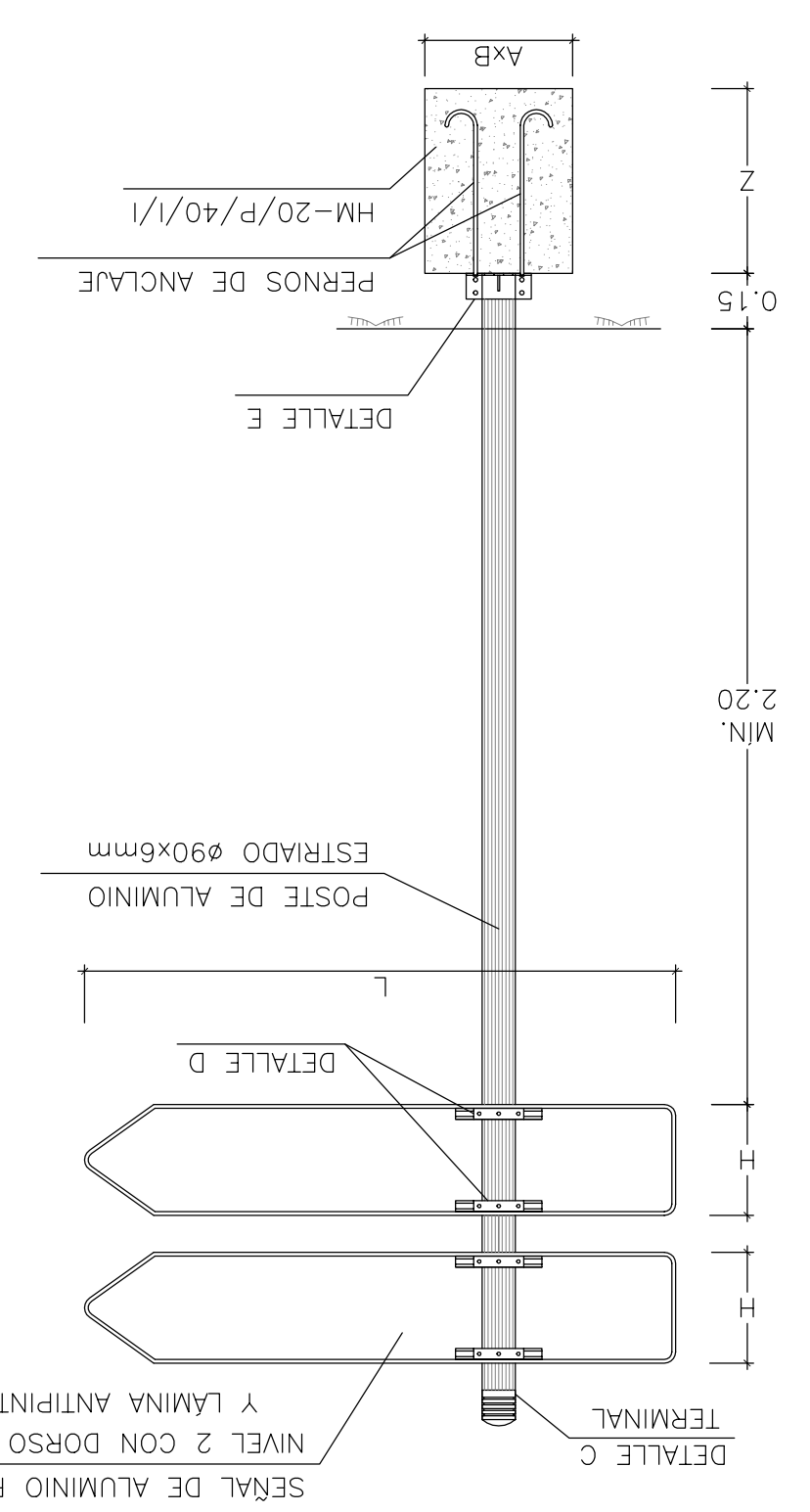
DETALLE D
ABRAZADERA
SIN ESCALA



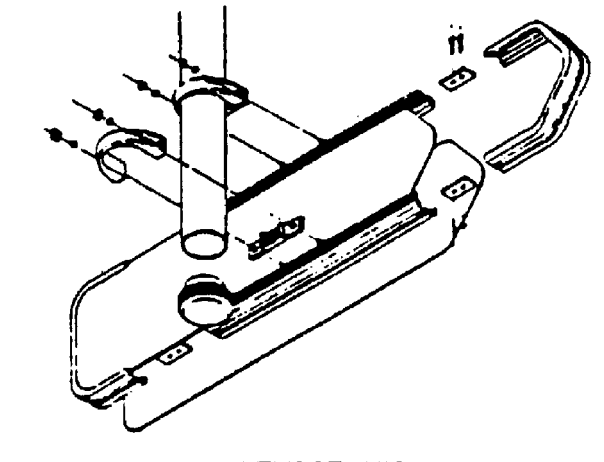
DETALLE E
ANCLAJE
SIN ESCALA



CARTEL PRESEÑALIZACIÓN
URBANAS
ESCALA 1:20

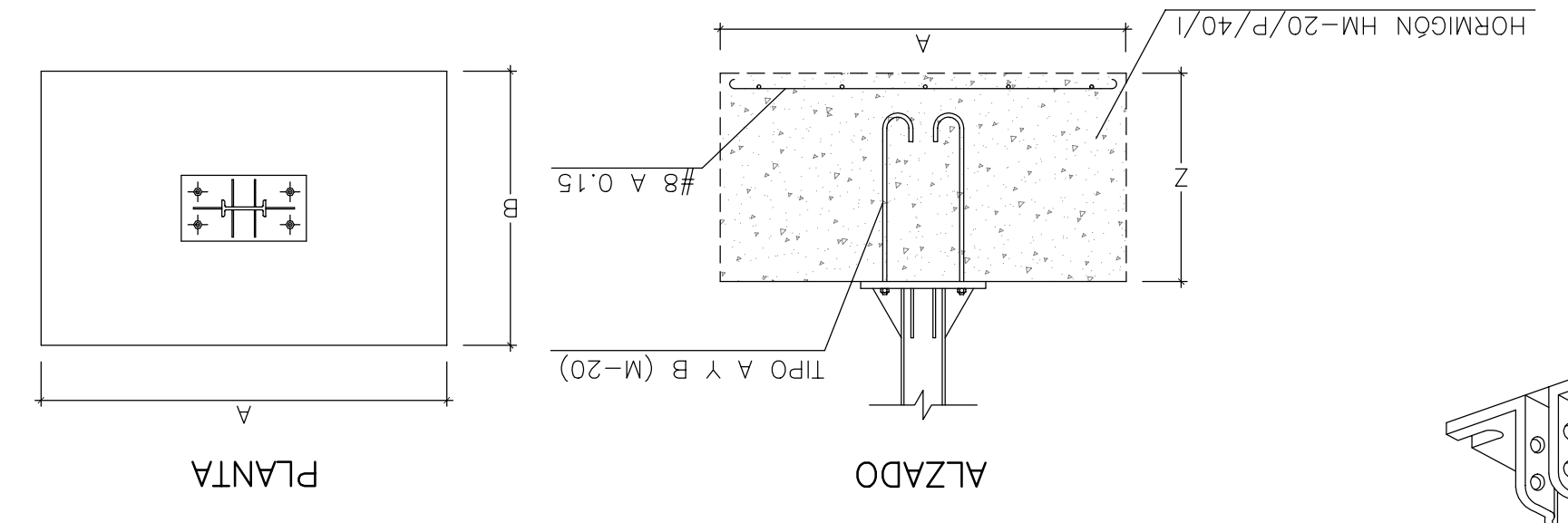


SEÑALIZACIÓN URBANA
ESCALA 1:20

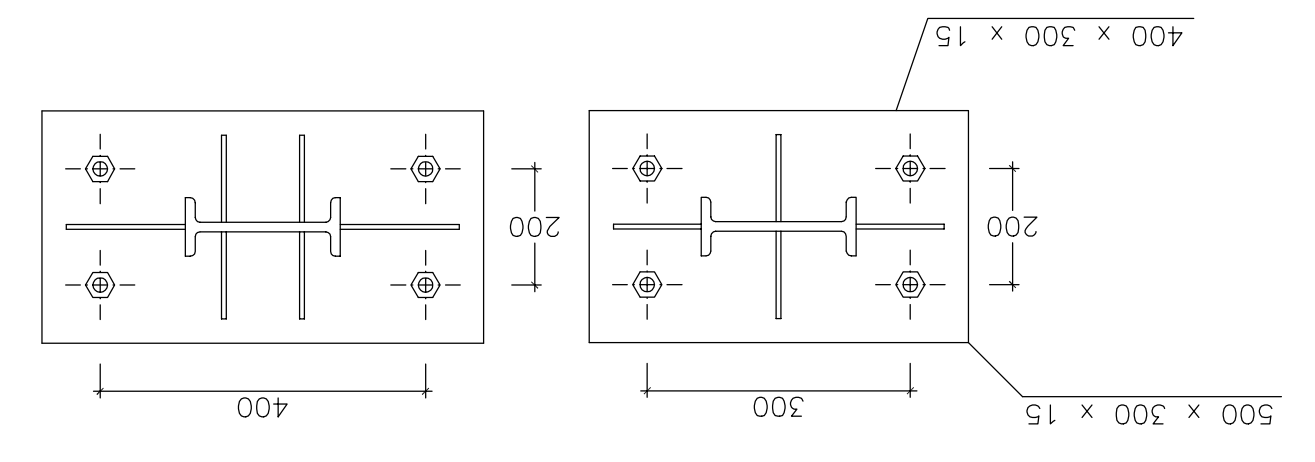


VISTA
SIN ESCALA

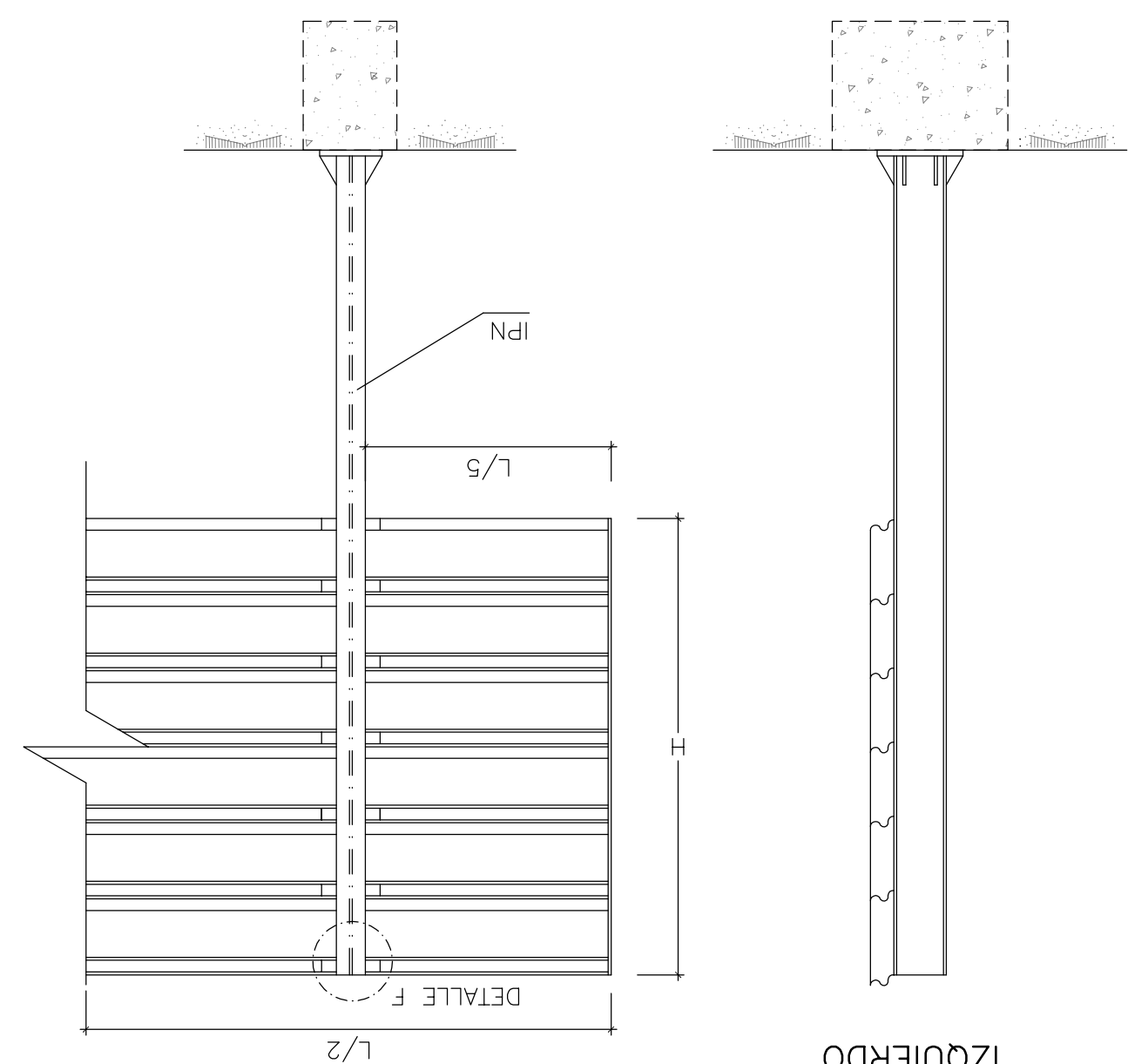
NOTA:
EN ZONA URBANA, SI LA SEÑAL SE SITUASE SOBRE ACERAS Y DICHA ACERA NO SERÁ INFERIOR A 2.20 m.
LA DIFERENCIA ENTRE EL BORDE INFERIOR DE LA SEÑAL



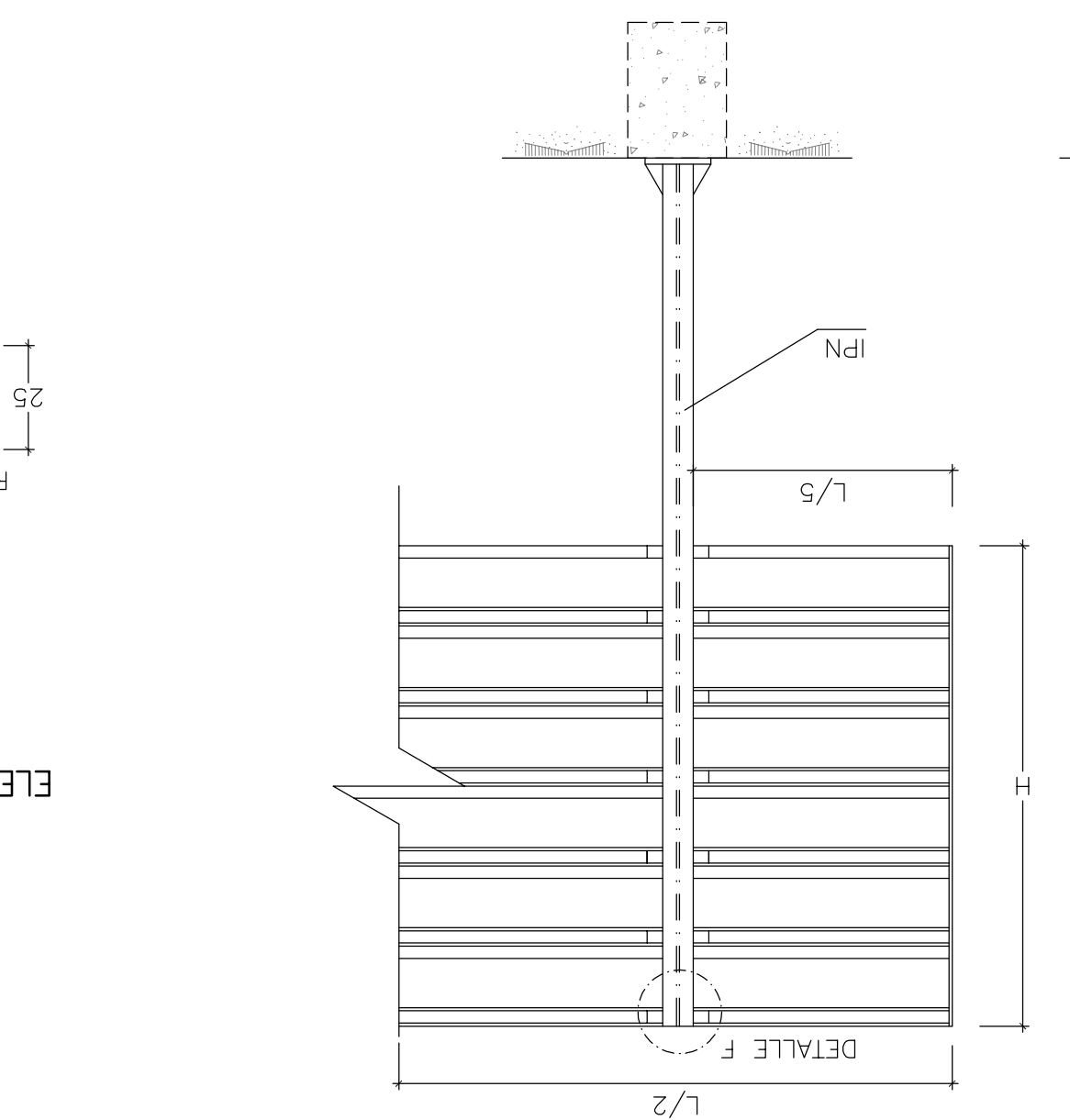
ALZADO
CIMENTACIÓN Y ANCLAJE
SIN ESCALA



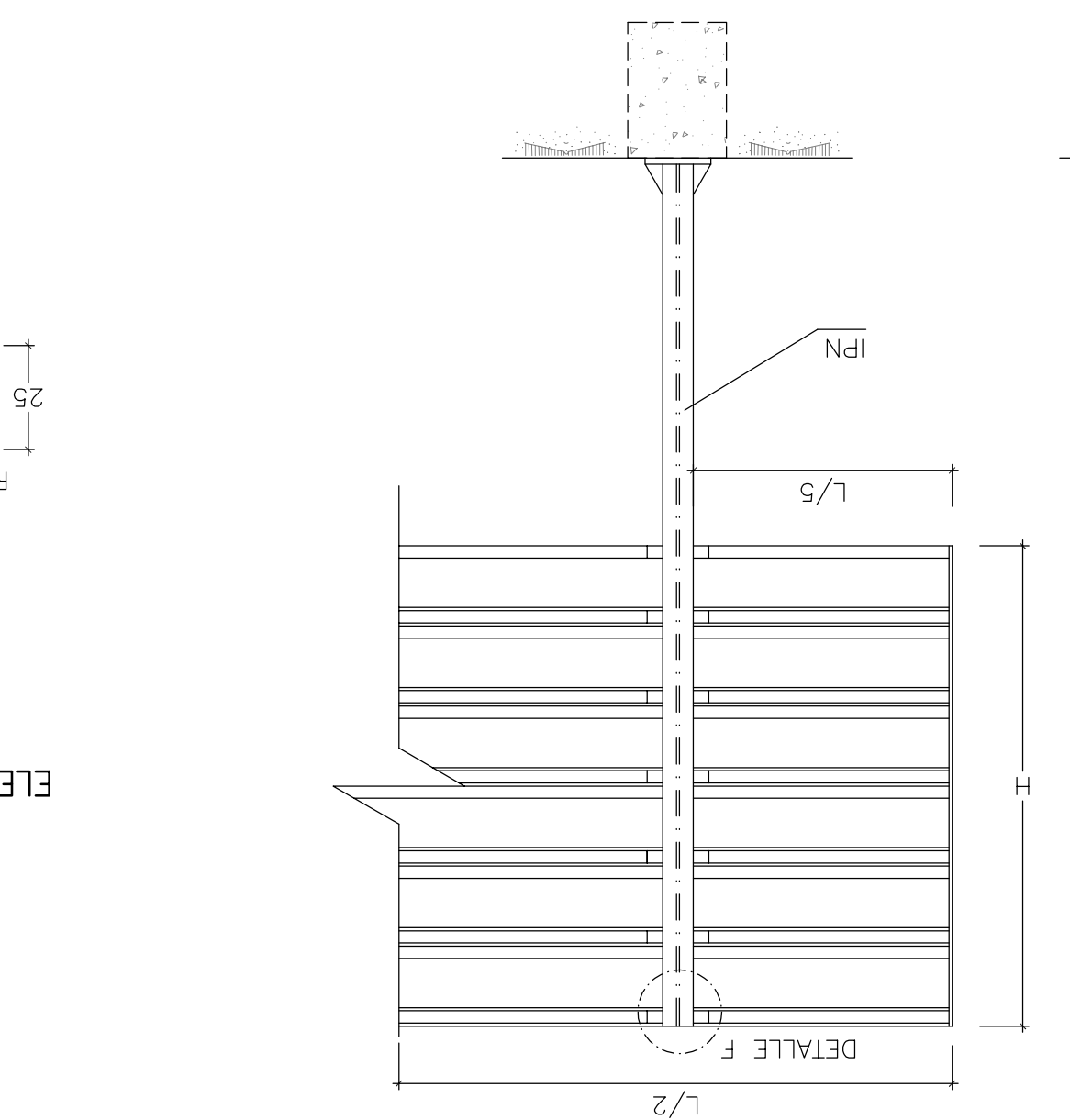
PLACAS DE ANCLAJE
TIPO A
TIPO B
(COTAS EN mm)
SIN ESCALA



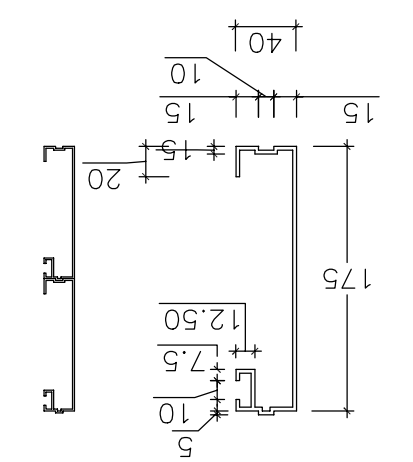
CARTEL CON PERFILES DE ACERO GALVANIZADO
SIN ESCALA



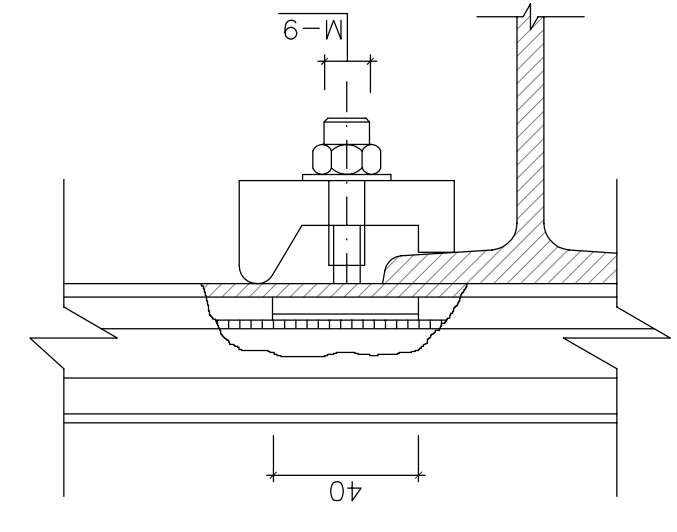
ALZADO POSTERIOR
SIN ESCALA



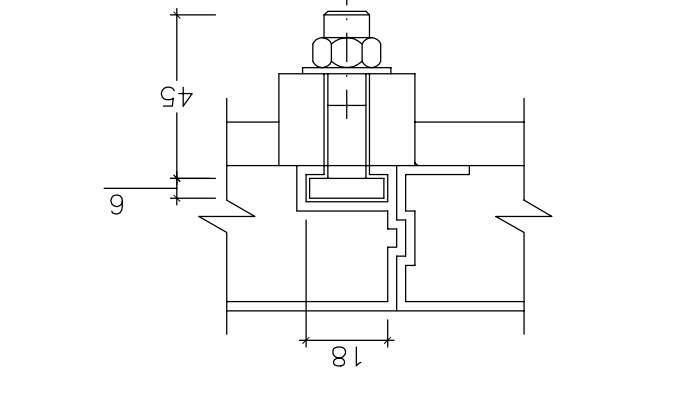
ALZADO LATERAL IZQUIERDO
SIN ESCALA



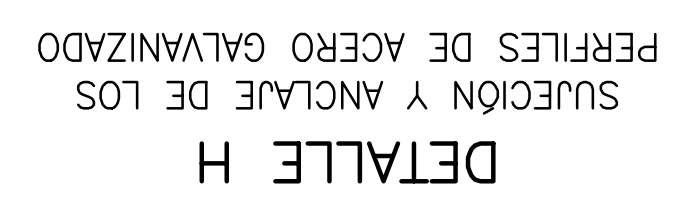
PERFIL DE ACERO GALVANIZADO PARA CARTELES
ESCALA 1:50
(COTAS EN mm)



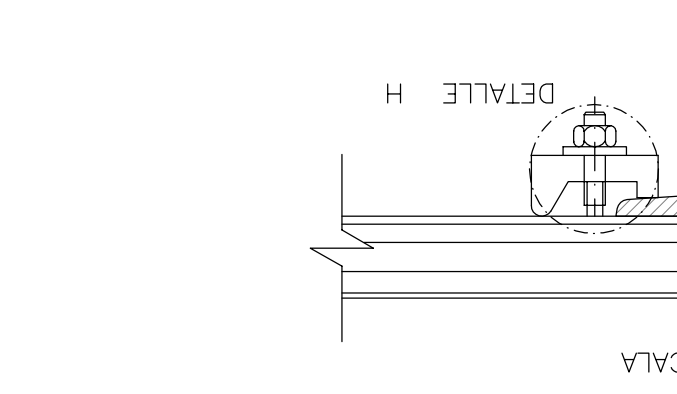
ALZADO
SIN ESCALA
(COTAS EN mm)



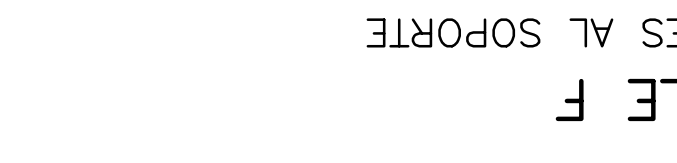
ALZADO
SIN ESCALA
(COTAS EN mm)



DETALLE G
ELEMENTO DE SUJECIÓN
SIN ESCALA
(COTAS EN mm)



DETALLE H
SUJECIÓN Y ANCLAJE DE LOS PERFILES DE ACERO GALVANIZADO
SIN ESCALA



DETALLE F
UNIÓN DE PERFILES AL SOPORTE
SIN ESCALA



PROYECTO DE URBANIZACIÓN
GOLF SANT GREGORI

PROYECTO DE URBANIZACIÓN
Marzo de 2005

SEÑALIZACIÓN
DETALLES

INDICADAS
Plano Nº 10.2
Hoja 5 DE 6

Autores: **LEVINIG**
Mónica de Sebastián Romero
Ingeniero de Carreteras, C. y T.
Director del Proyecto: **G.Y.C. Gesturbe, s.l.**
Juan M. Miguel Aguado
Ingeniero de Carreteras, C. y T.
Promotor: **URBANIZACIÓN GOLF SANT GREGORI S.A.**
Estrat. y Promoción
Estrat. y Promoción

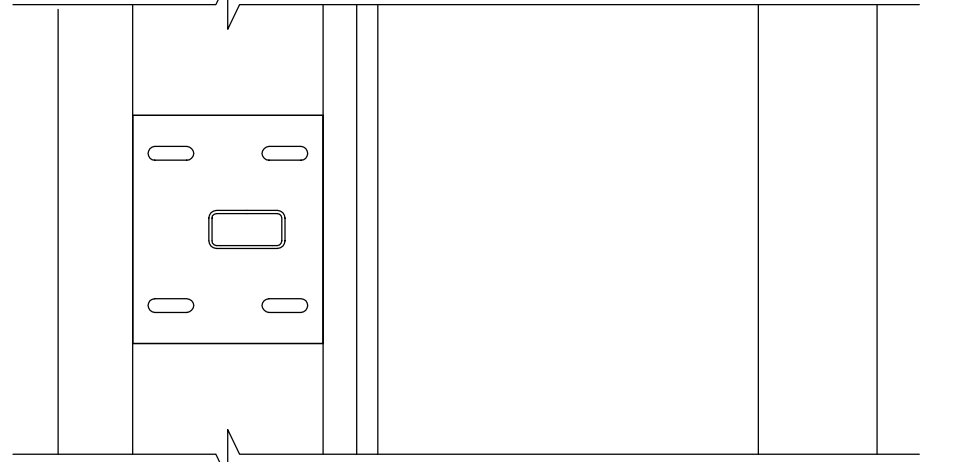
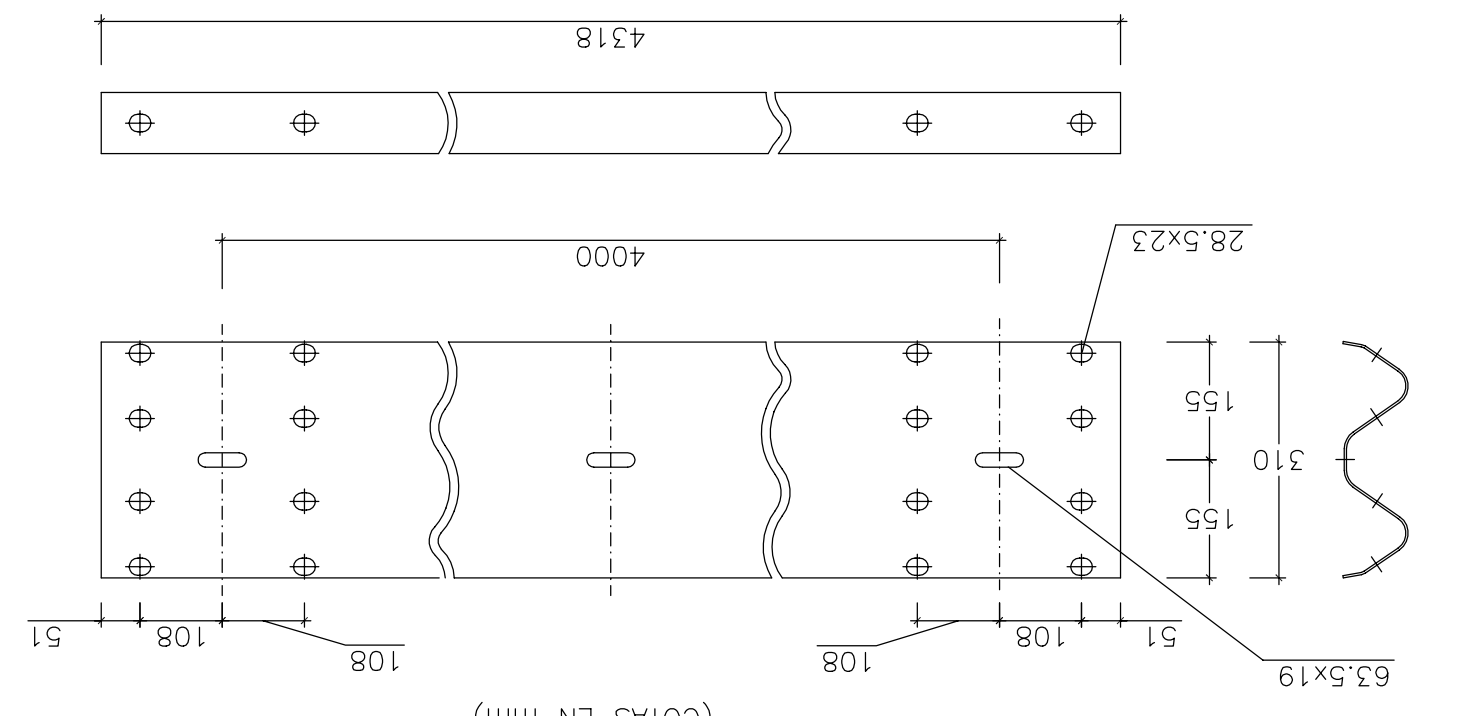
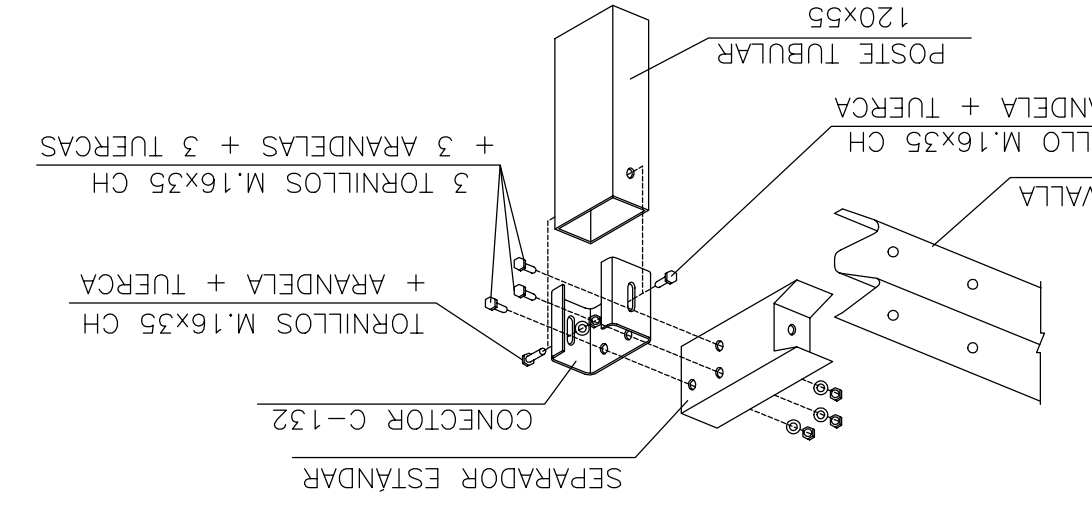
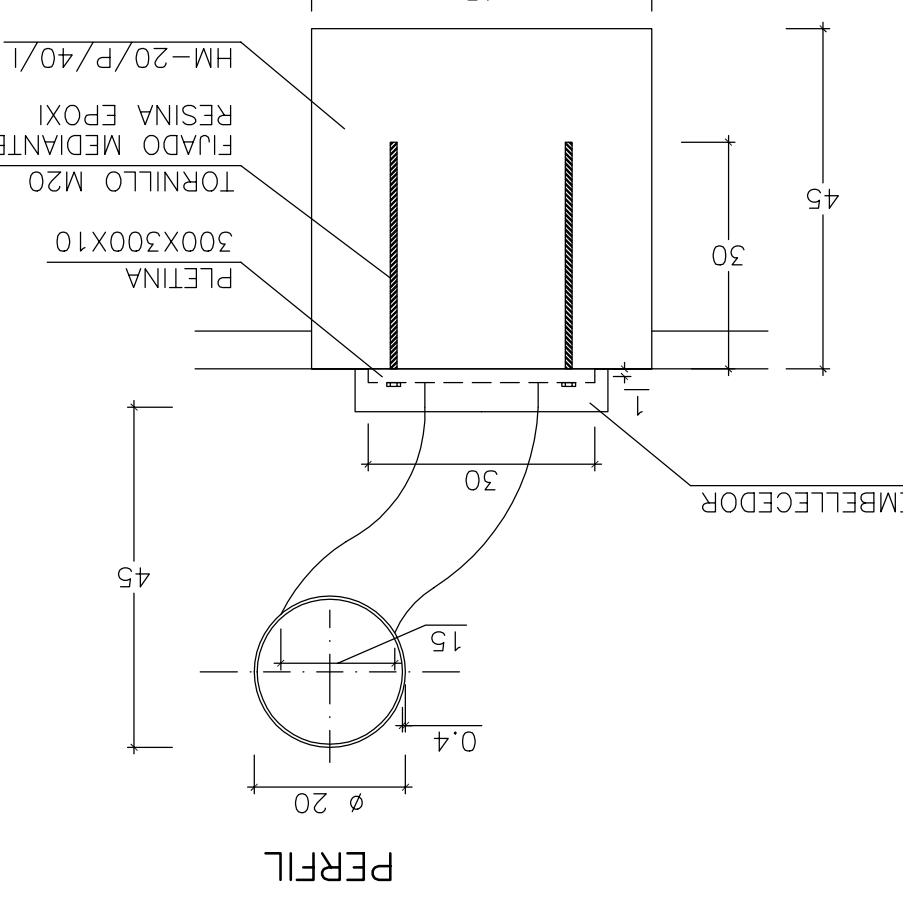
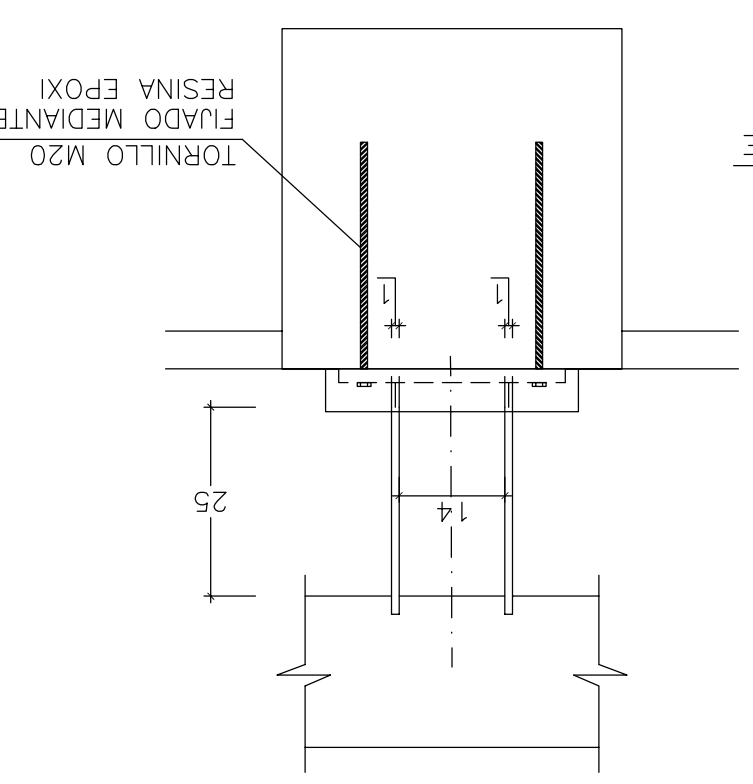
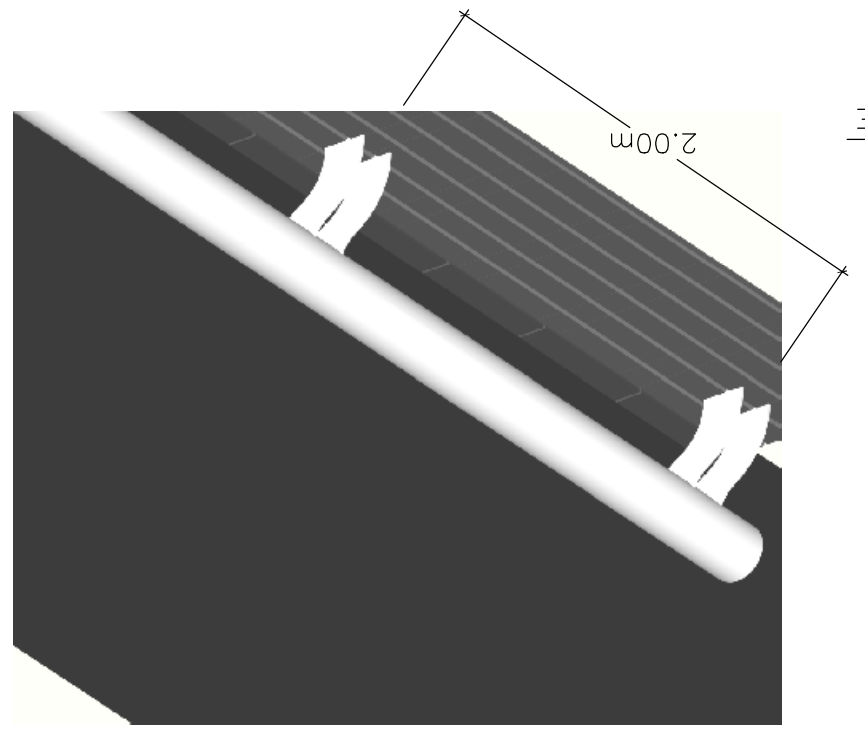
Este documento es copia de un original. Su reproducción total o parcial, así como cualquier modificación o cambio a su contenido, quedan expresamente prohibidos. Reservados todos los derechos. No se permite la explotación económica ni la transformación de esta obra. Queda permitida la impresión en su totalidad.

MAGNIFICO AVANTAMIENTO DE BURRAMA

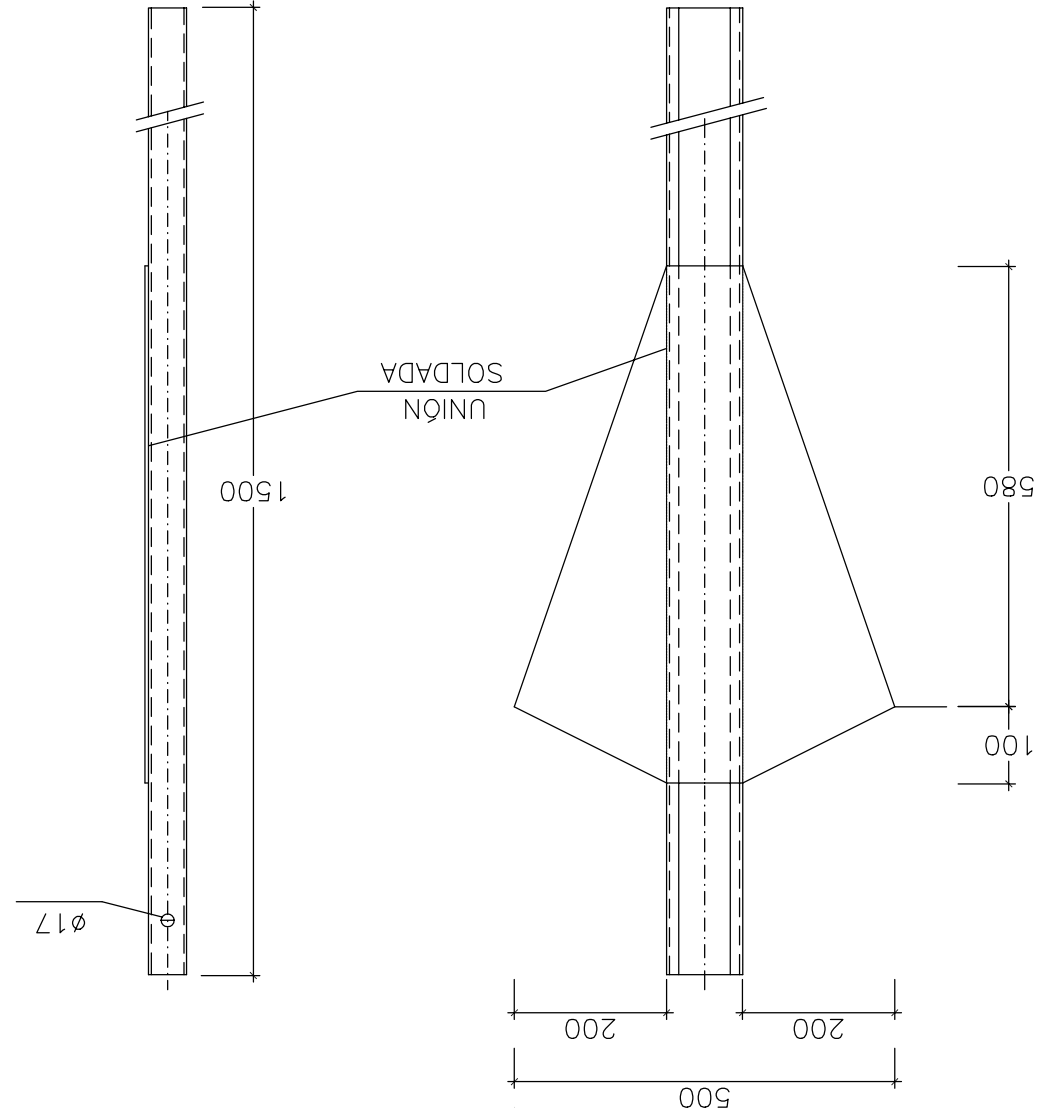
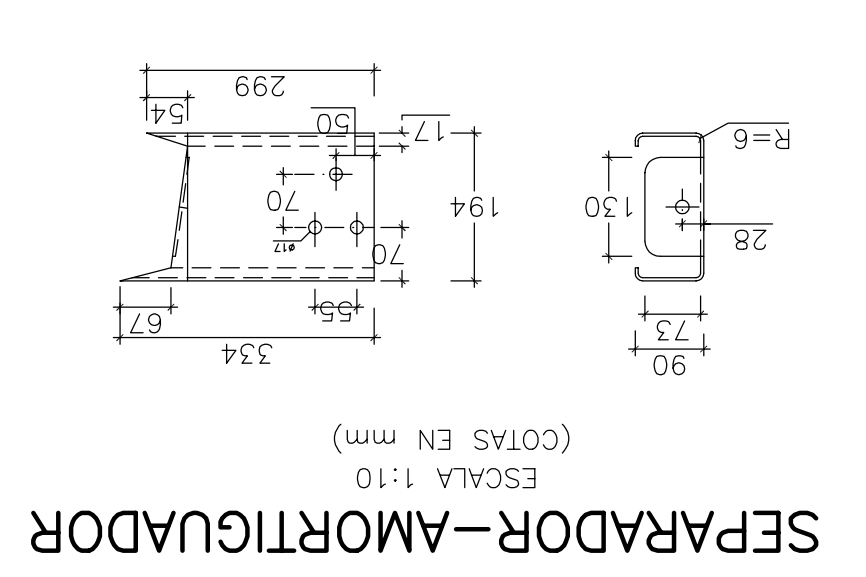
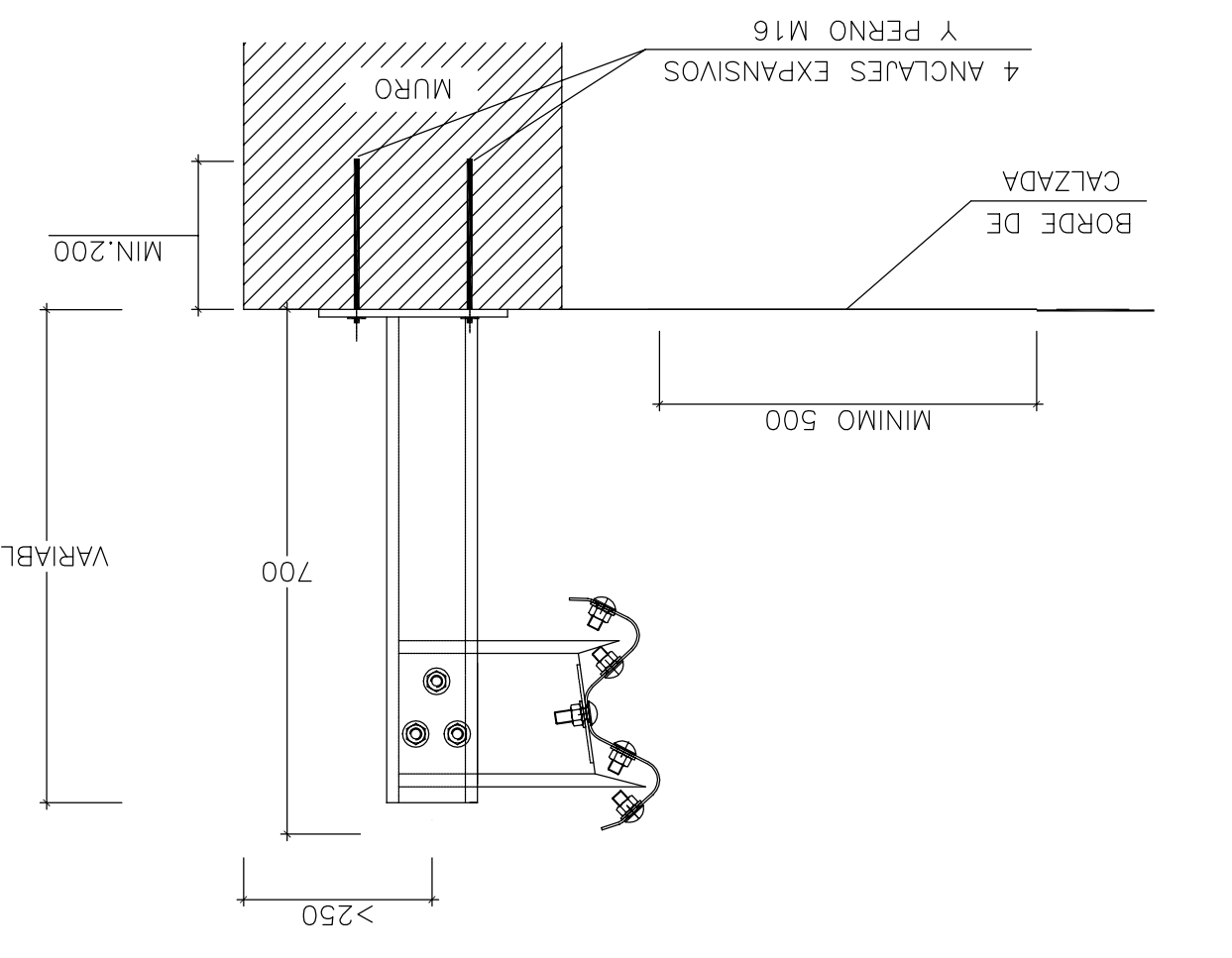
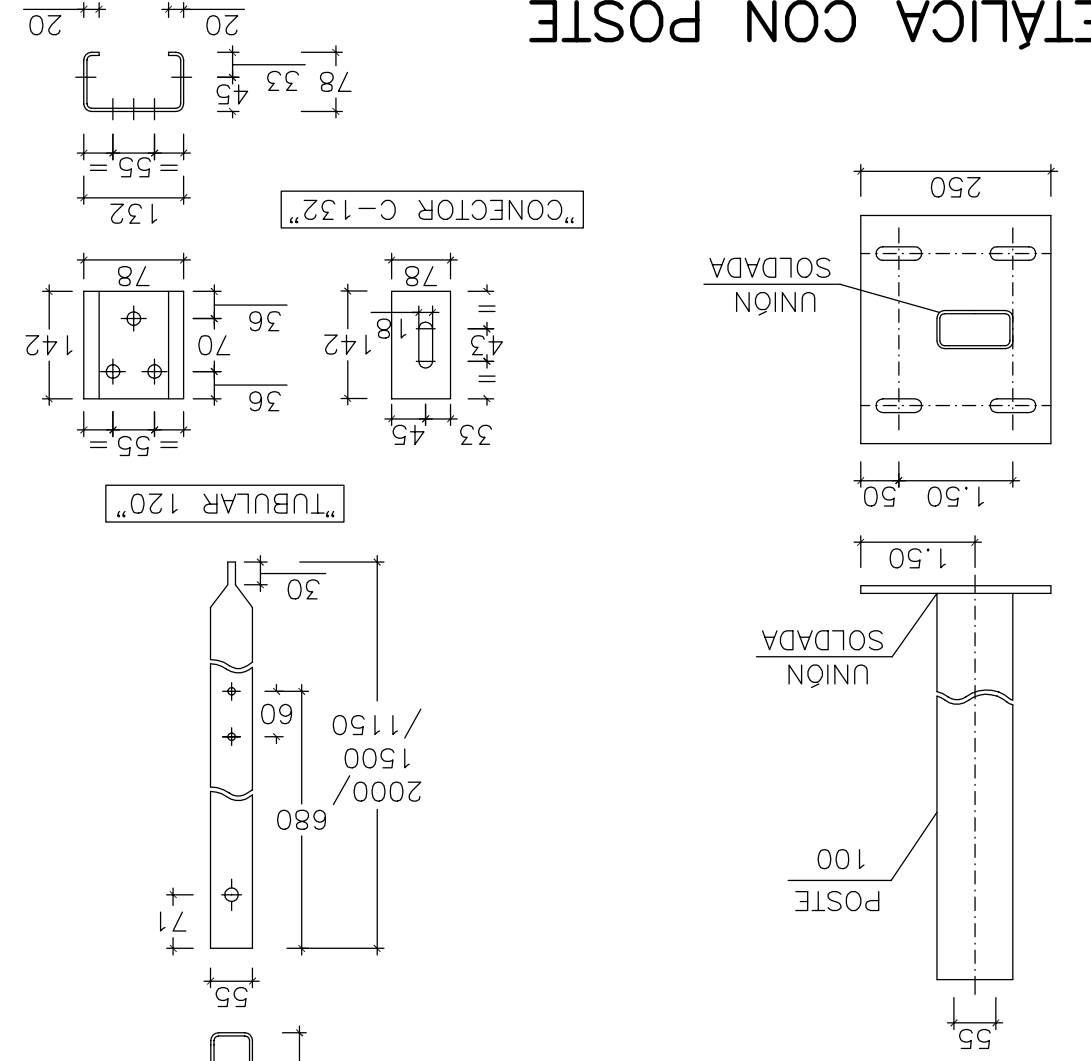
Proyecto: **GOLF SANT GREGORI**
 Proyecto de URBANIZACIÓN
 Marzo de 2005

Plano: **SEÑALIZACIÓN**
 Hoja: **6 DE 6**

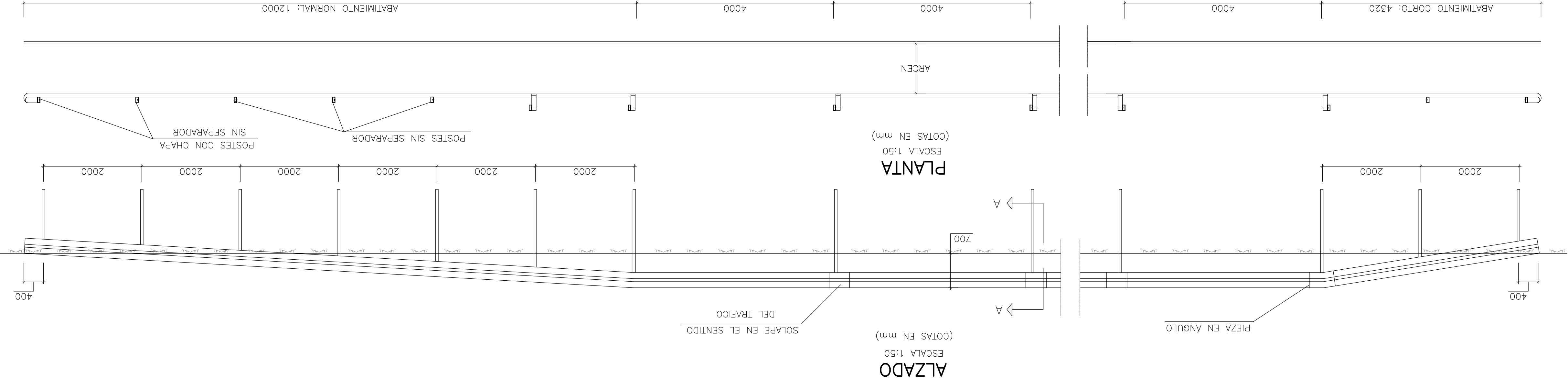
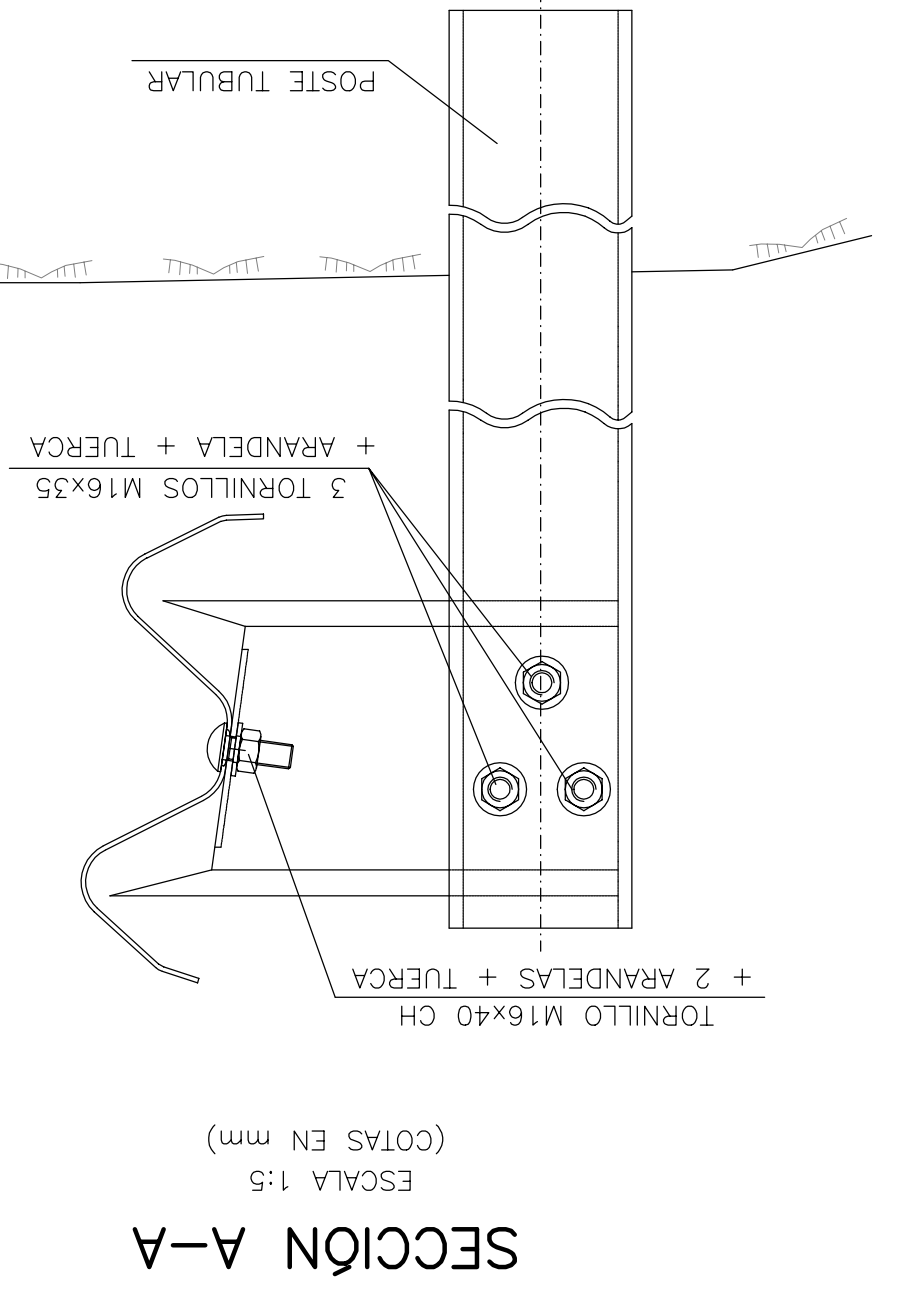
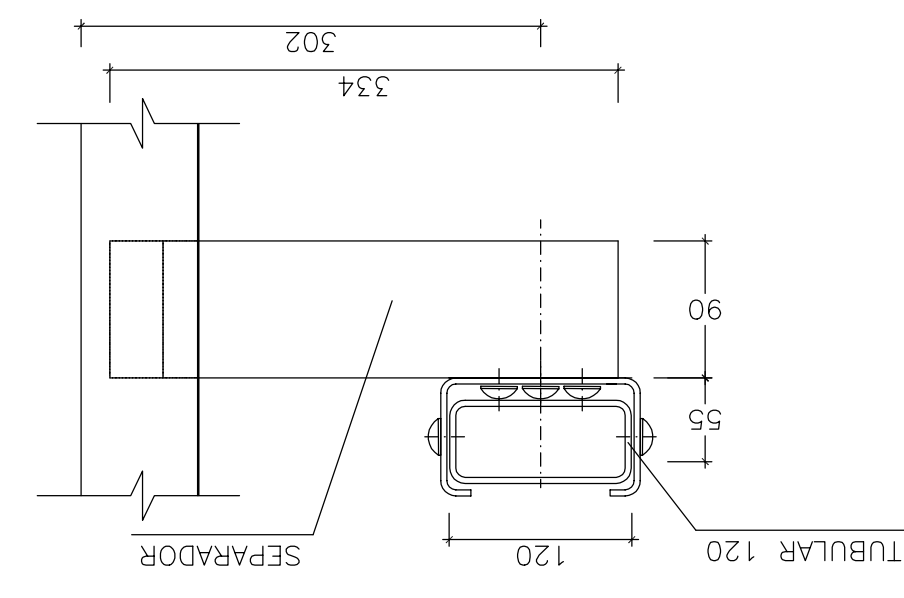
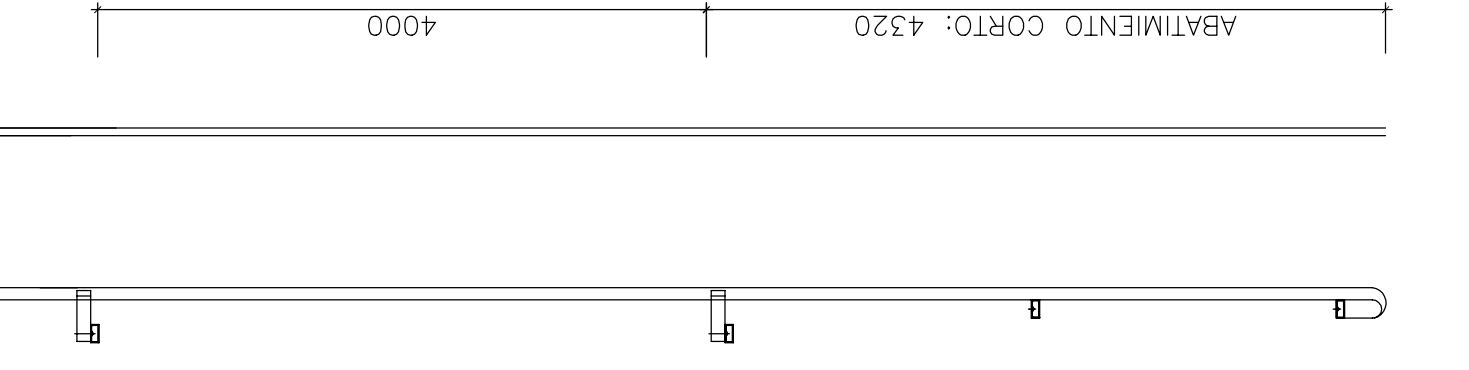
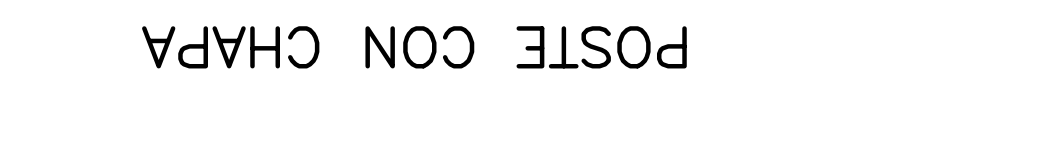
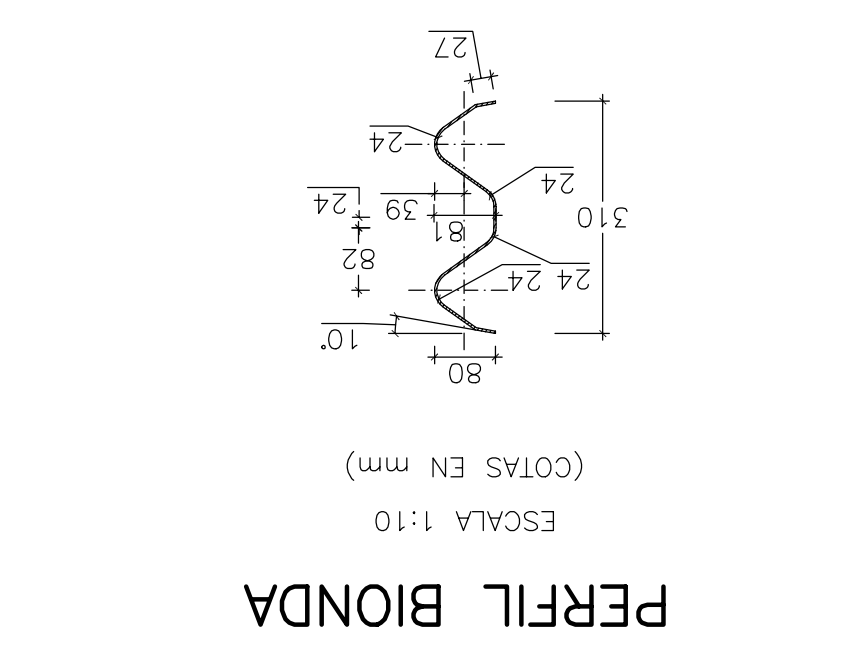
Autores: **LEYING**
 Director del Proyecto: **GYC Gesturbe, s.l.**
 Promotor: **URBANIZACIÓN GOLF SANT GREGORI S.A.**



BARRERA METÁLICA CON POSTE



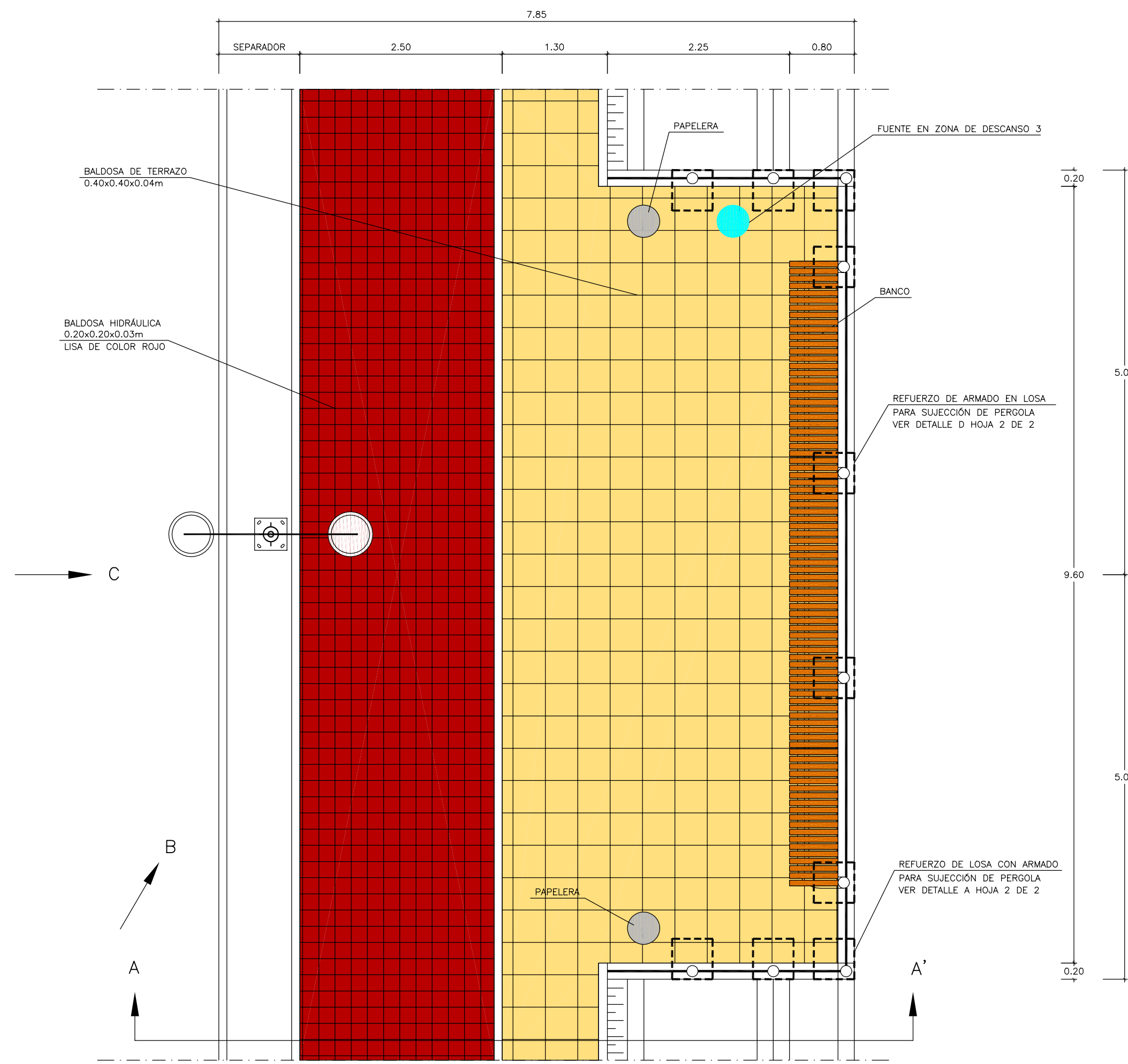
POSTE CON PIE PARA PRETIL



ZONA DE DESCANSO

ESCALA 1:50


PLANTA



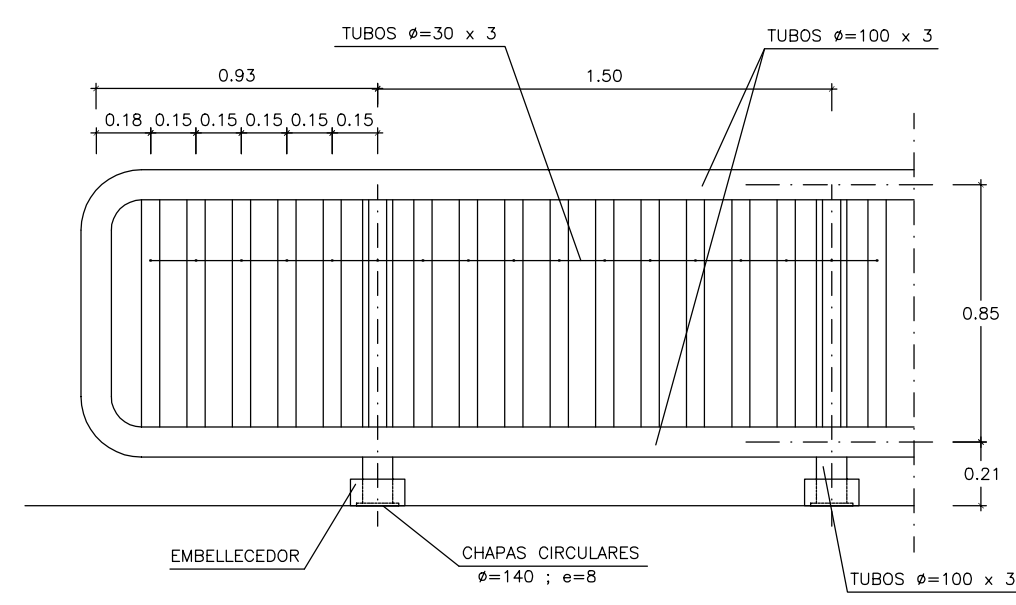
VISTA POR B



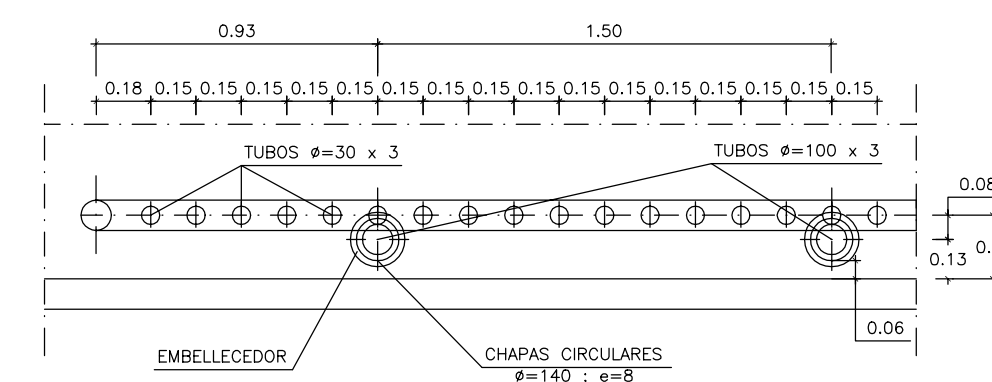
VISTA POR C



ALZADO DE EXTREMO DE BARANDILLA

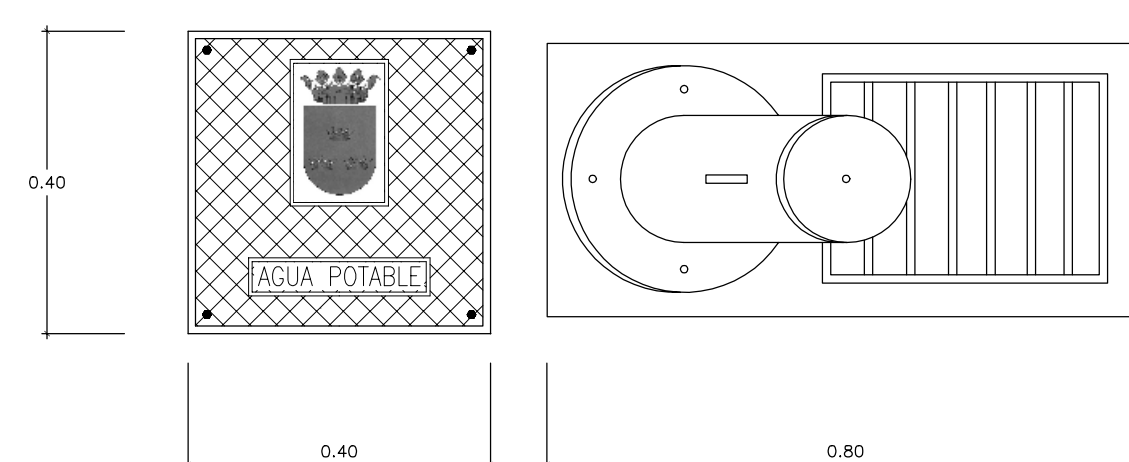
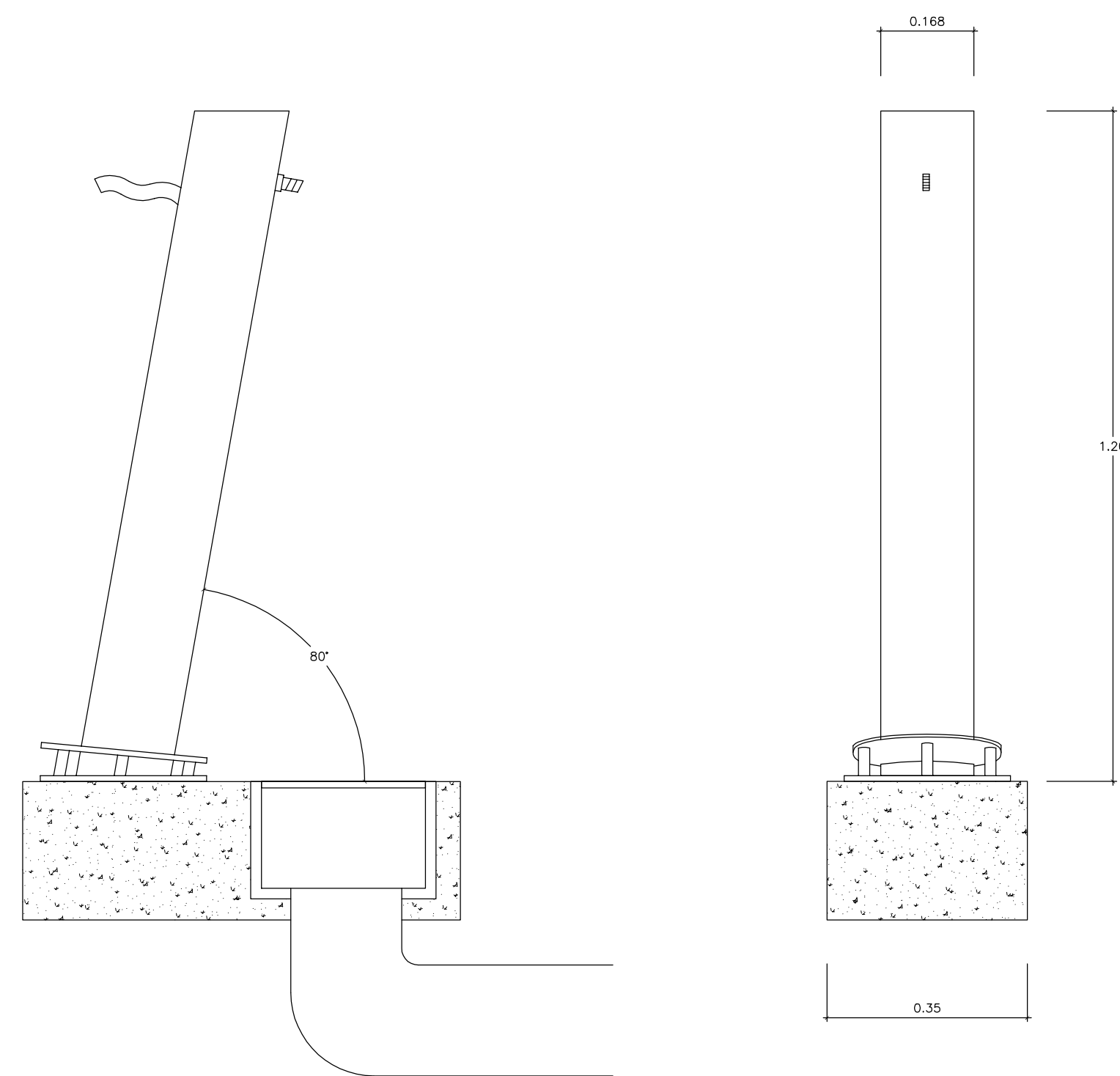


PLANTA SUPERIOR DE EXTREMO DE BARANDILLA



FUENTE BEBEDERO MODELO "AFRODITA"

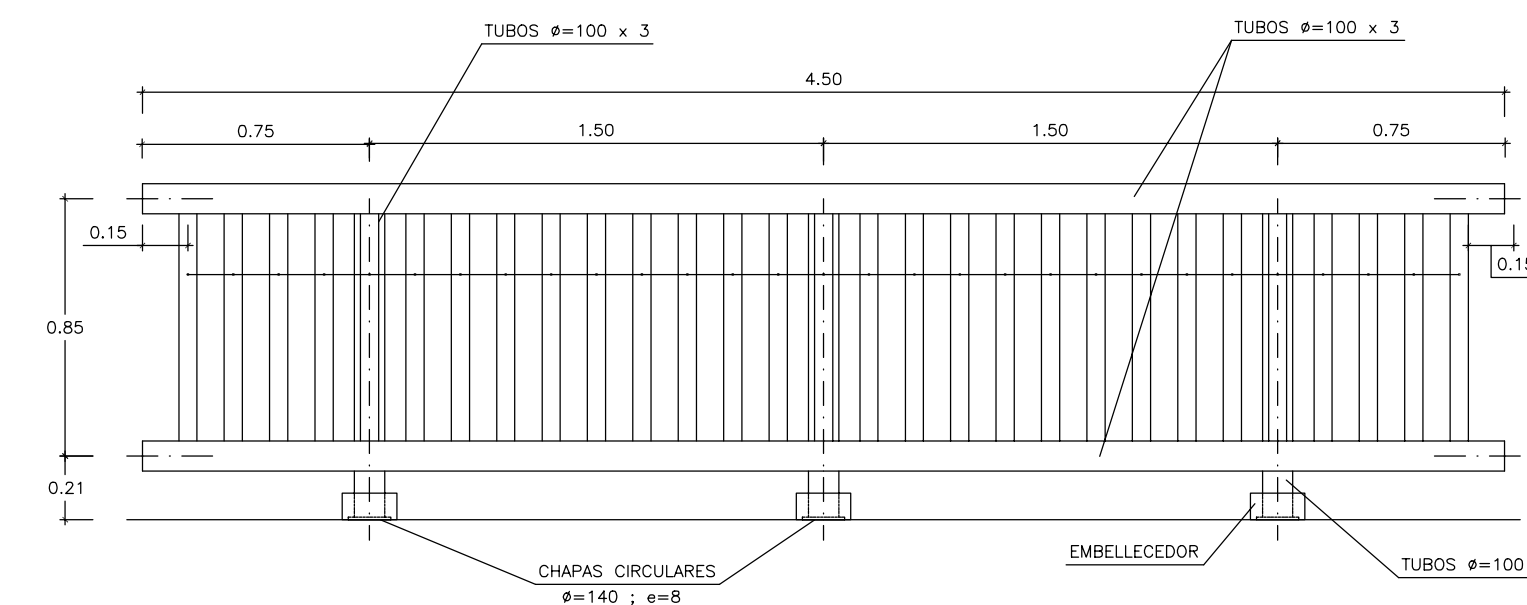
ESCALA 1:10



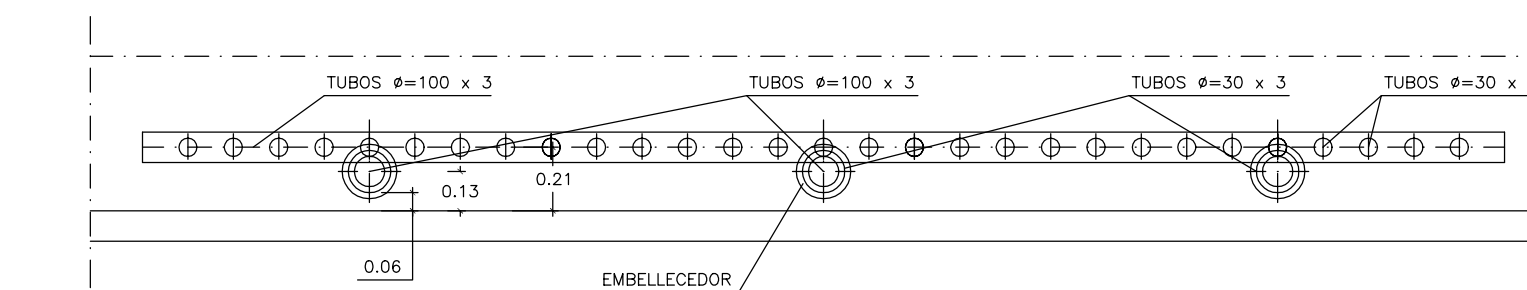
BARANDILLA

ESCALA 1:25

ALZADO DE MODULO DE BARANDILLA

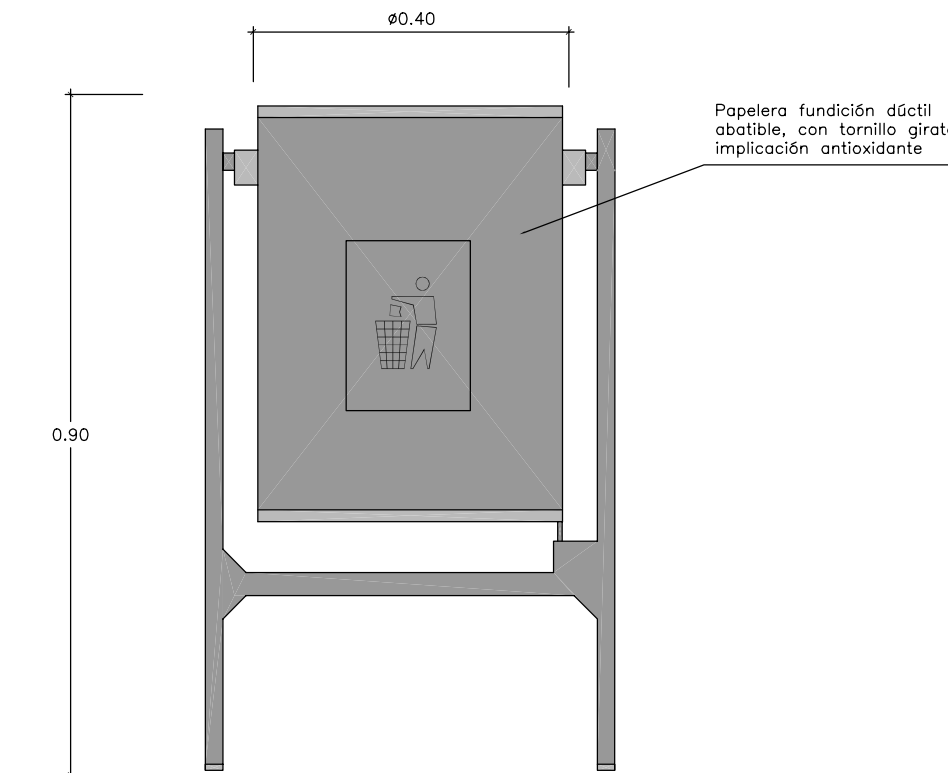


PLANTA DE MODULO DE BARANDILLA



PAPELERA

ESCALA 1:10



Proyecto **GOLF SANT GREGORI**

PROYECTO DE URBANIZACIÓN

Marzo de 2005

Plano **RESTAURACIÓN PAISAJÍSTICA Y JARDINERÍA**
DETALLES

Escala **INDICADAS** Plano Nº **11.3** Hoja **1 de 2**

Autores del Proyecto: **IVA LEYING**

Director del Proyecto: **GRUPO G.Y.C. Gesturbe, s.l.**

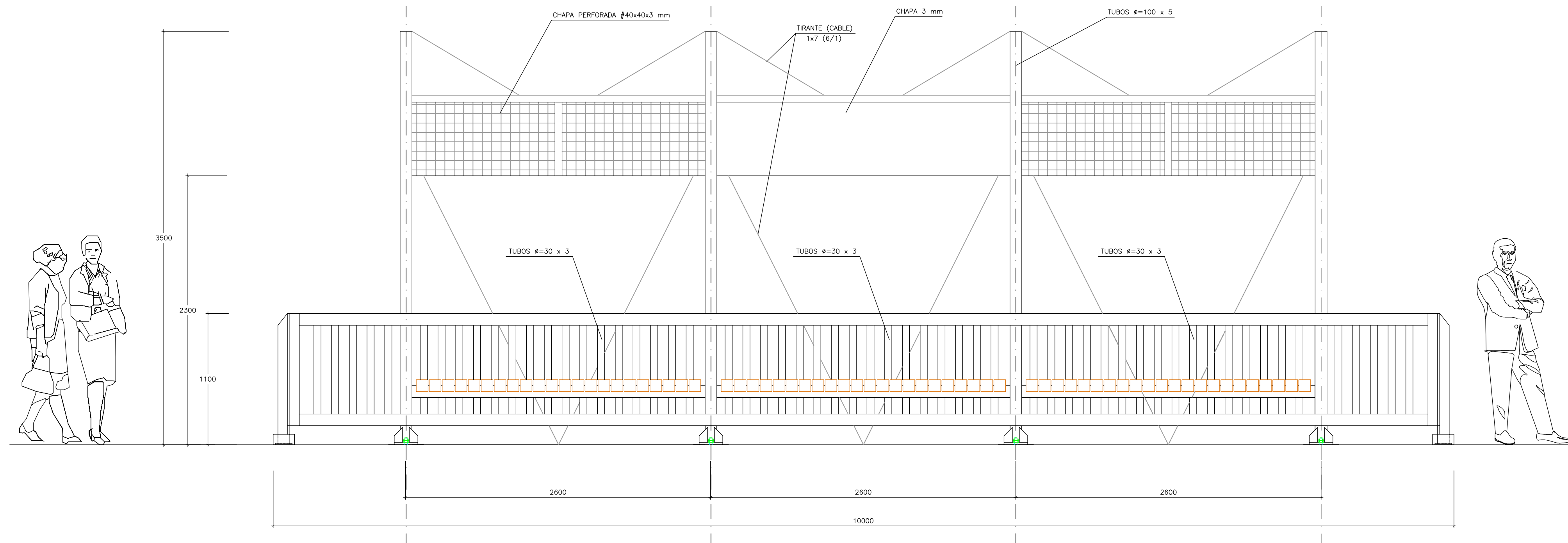
Promotor: **URBANIZACIÓN GOLF SANT GREGORI S.A.**

Other logos and signatures are present, including 'Mónica de Sebastián Ferrero' and 'Jose M. Miguel Alcaraz'.

Este documento es copia de su original. Su utilización total o parcial, así como cualquier reproducción o cesión a terceros, quedan expresamente prohibidos, quedando en todo caso permitida cualquier modificación no esencial del mismo.

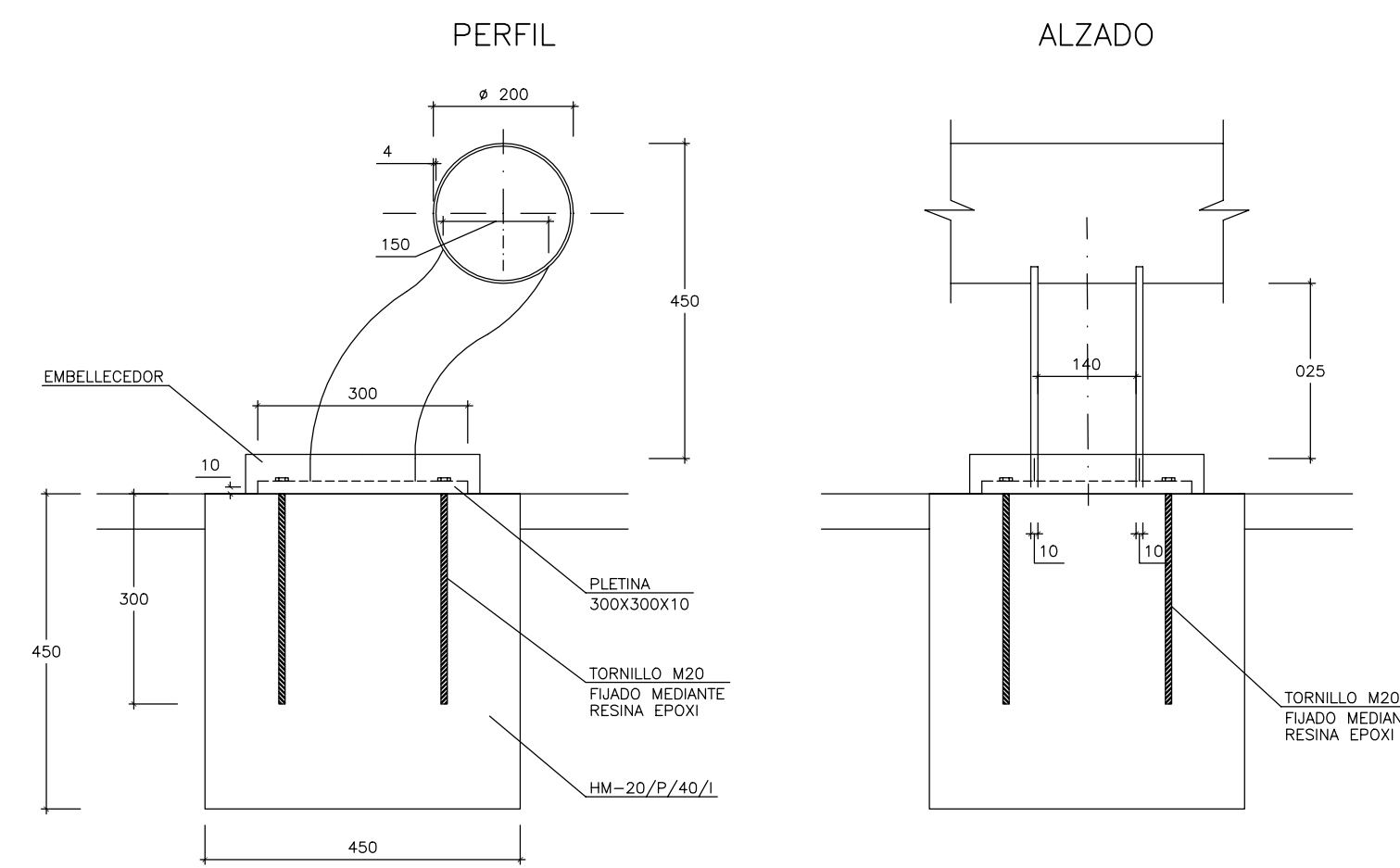
ALZADO VISTA POR C

ESCALA: 1:25




DETALLE SOPORTE EMPOTRADO

ESCALA: 1:10



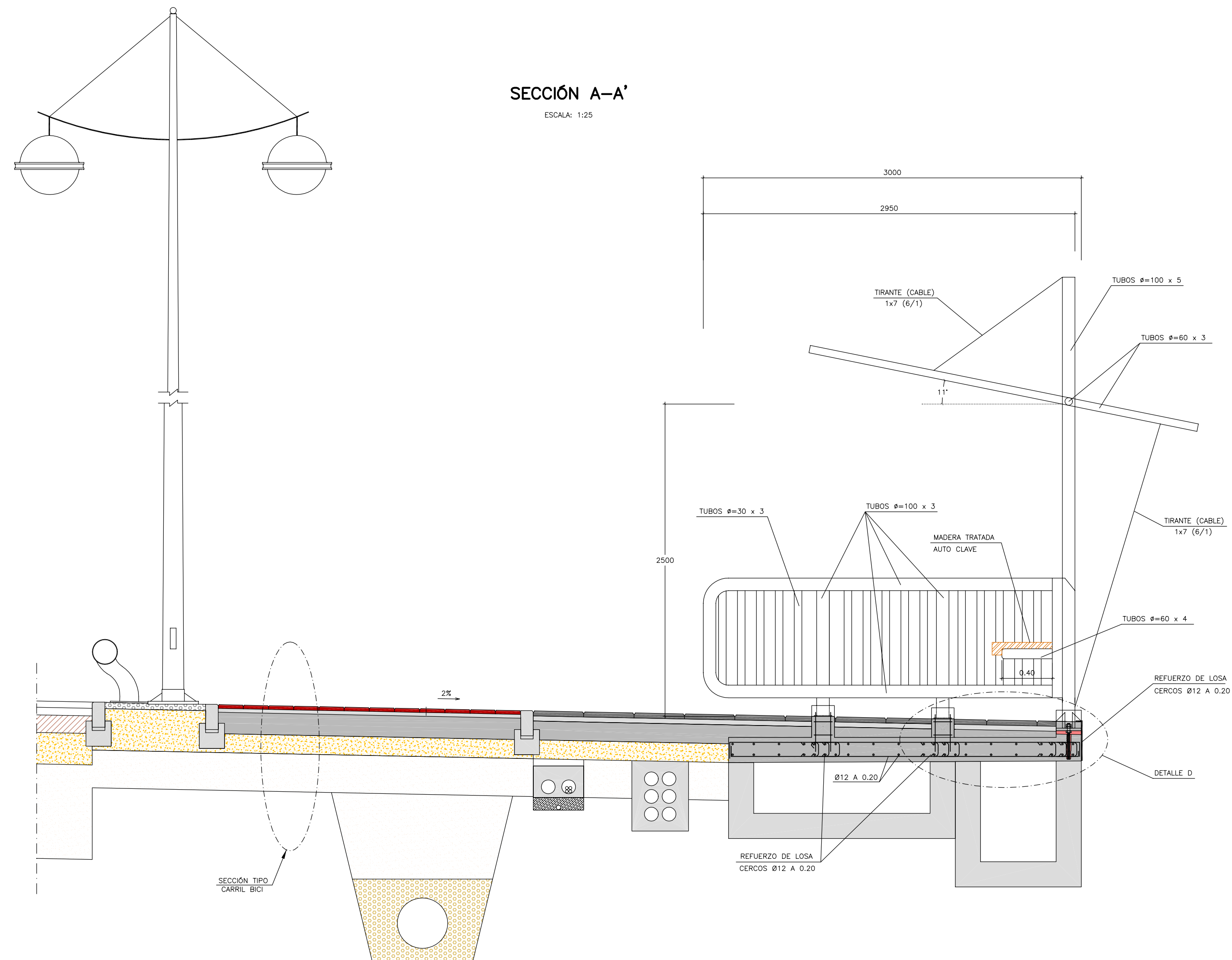
PERSPECTIVA

SIN ESCALA



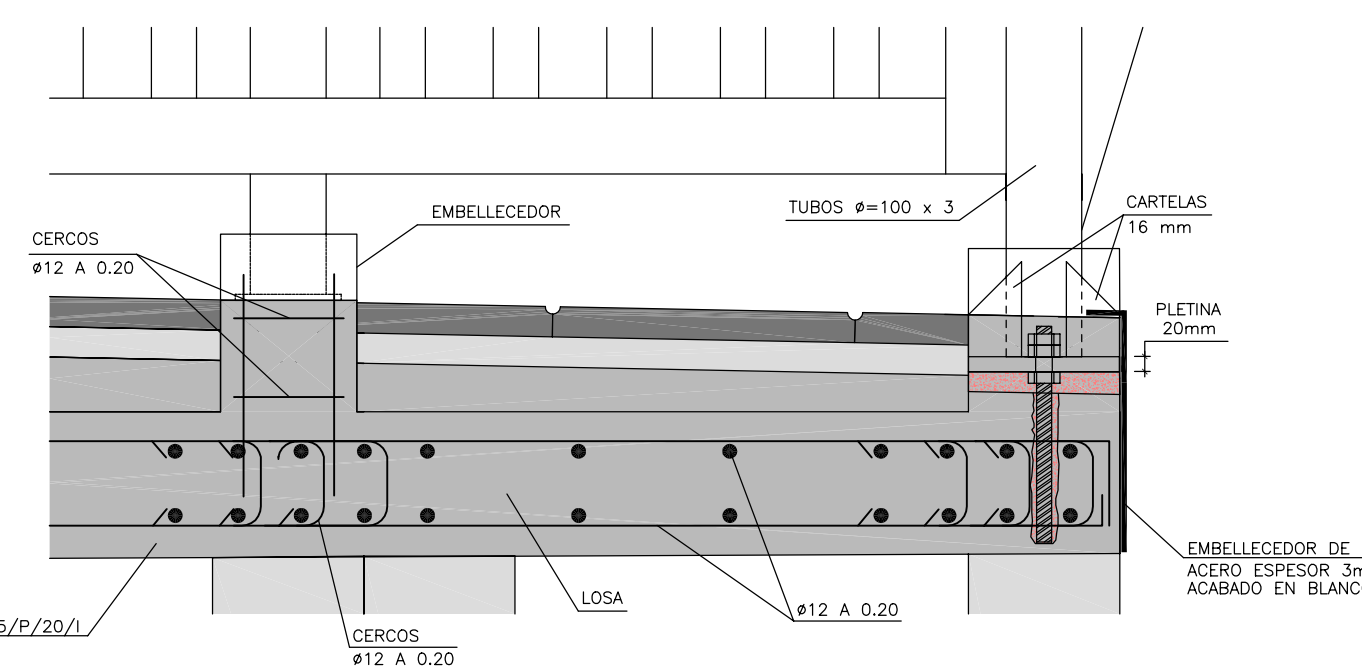
SECCIÓN A-A'

ESCALA: 1:25



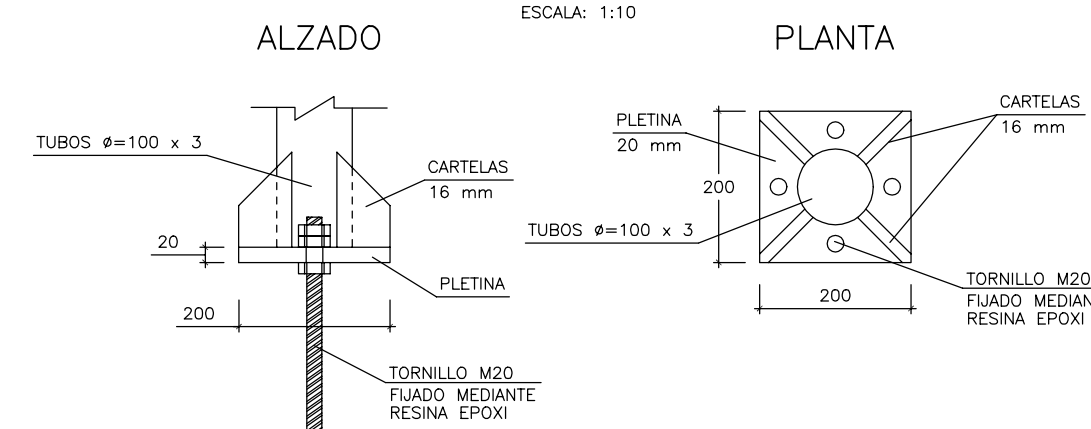
DETALLE D
REFUERZO DE LOSA

ESCALA: 1:10
(COTAS EN cm)
ALZADO



PLACA DE ANCLAJE

ESCALA: 1:10



MAGNÍFICO AYUNTAMIENTO DE BURRIANA

Proyecto

GOLF SANT GREGORI

PROYECTO DE URBANIZACIÓN

Marzo de 2005

Plano

**RESTAURACIÓN PAISAJÍSTICA Y JARDINERÍA
DETALLES**

Escala
INDICADAS

Plano Nº
11.3

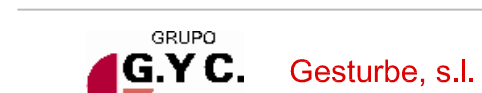
Hoja
2 de 2

Autores del Proyecto




Mónica de Sebastián Ferrero
Ingeniero de Caminos, C. y P.

Director del Proyecto

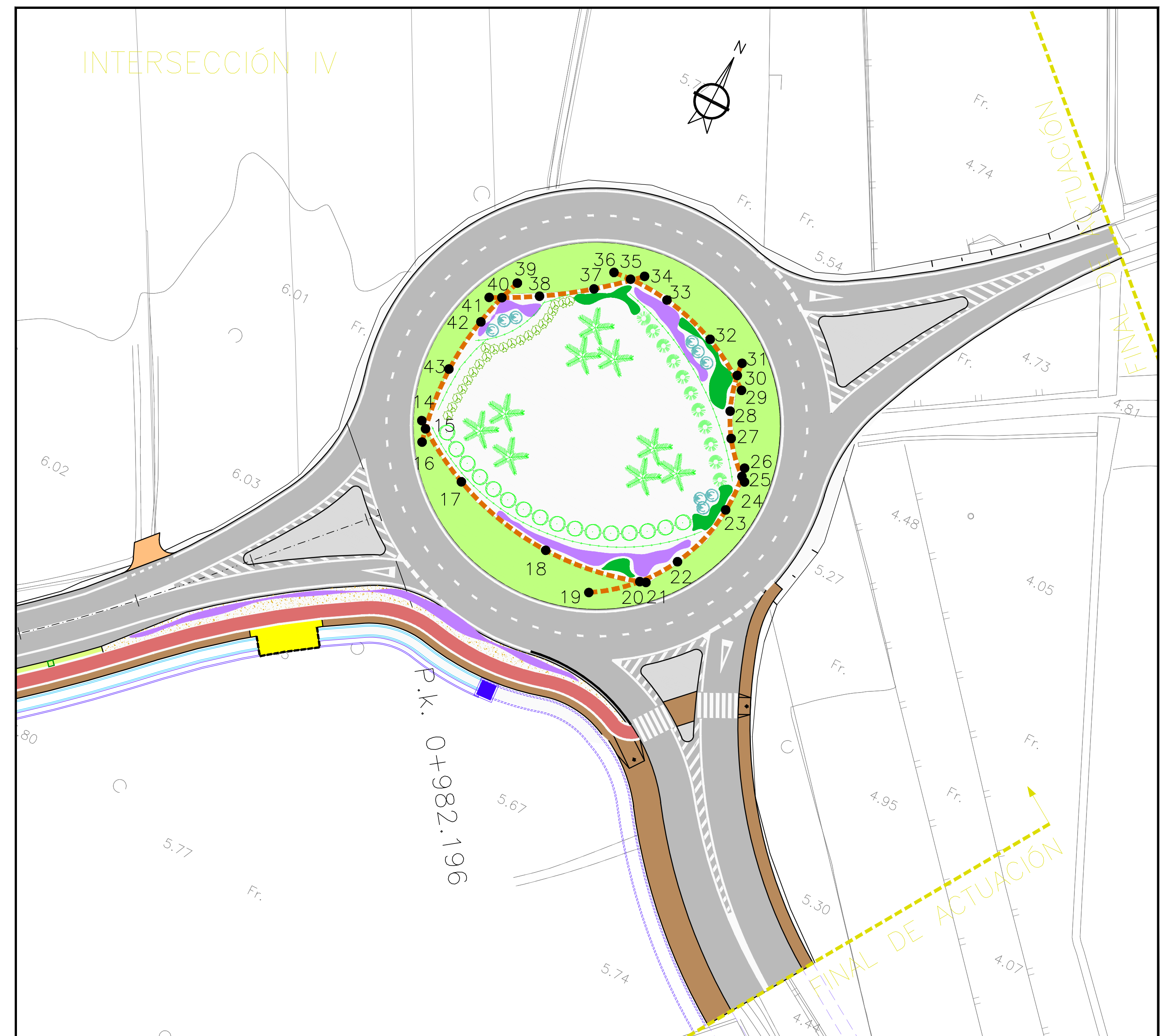
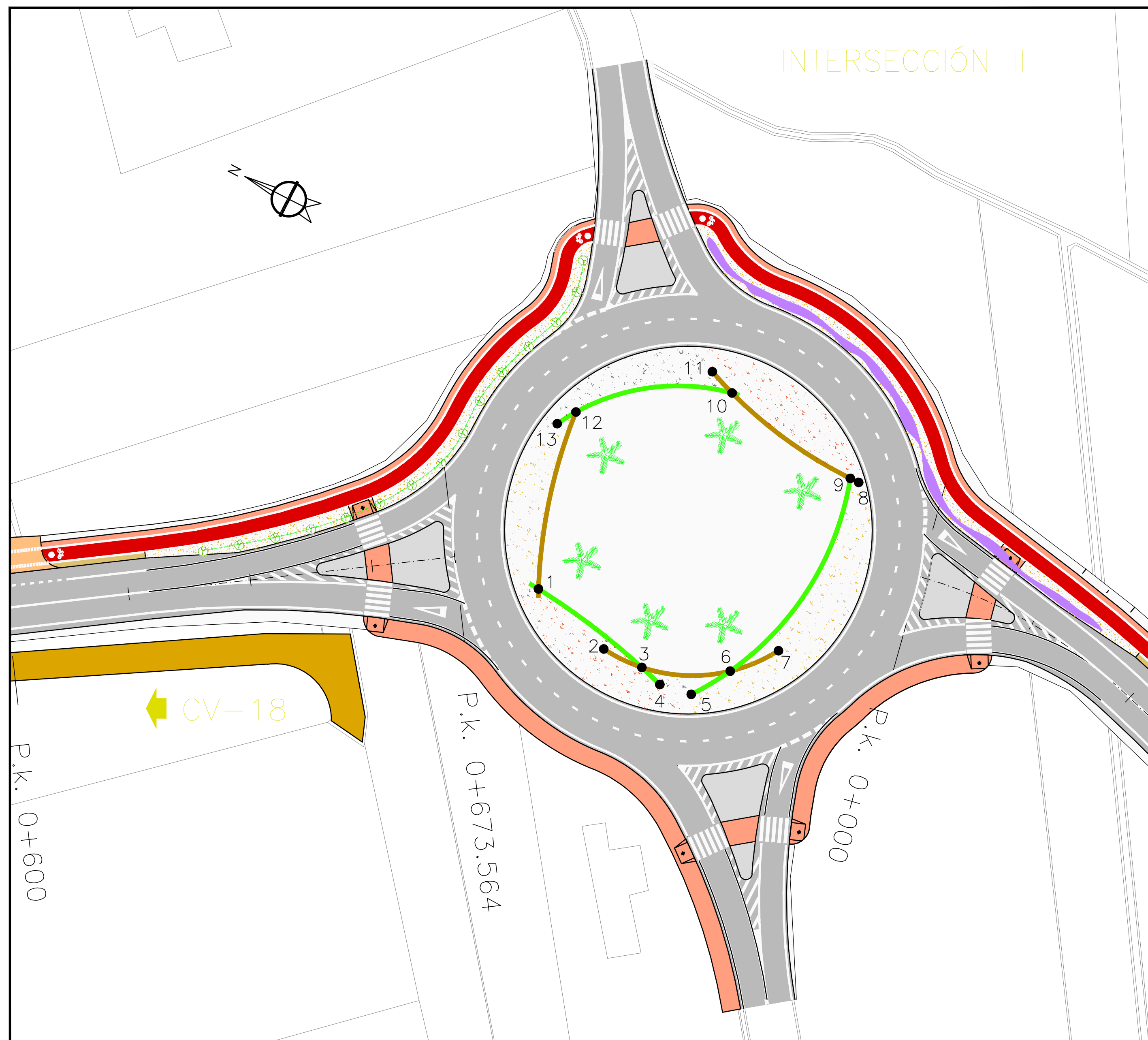


José M. Miguel Alcañiz
Ingeniero de Caminos, C. y P.

Promotor



Este documento es copia de su original. Su utilización total o parcial, así como cualquier reproducción o copia a terceros, quedan expresamente prohibidos, quedando en todo caso permitida cualquier modificación unilateral del mismo.



LEYENDA

	LAVANDULA SP
	CESPED
	LANTANA SELLOWIANA
	PRUNUS CERASIFERA PISARDII (ARBUSTIVA)
	CUPRESSUS SEMPERVIRENS
	PHOENIX DACTYLIFERA
	CUPRESSUS ARIZONA
	CUPRESSUS MACROCARPA GOLD CREST
	JUNIPERUS HORIZONTALIS
	MURETE LAJAS ARENISCA
	ATRIPLEX HALIMUS
	VIBURNUM LUCIDUM
	GRAVA DECORADA COLOR ALBERO
	GRAVA DECORADA COLOR ROJO
	GRAVA DECORADA COLOR BLANCO
	PUNTOS DE REPLANTEO DEL MURETE

PUNTOS DE REPLANTEO	COORDENADAS	
	X	Y
1	750.290,54	4.420.291,93
2	750.286,67	4.420.277,97
3	750.286,82	4.420.271,07
4	750.285,68	4.420.267,19
5	750.286,58	4.420.261,88
6	750.292,86	4.420.257,94
7	750.299,41	4.420.252,44
8	750.329,84	4.420.253,30
9	750.329,80	4.420.254,82
10	750.333,42	4.420.278,36
11	750.335,05	4.420.282,81
12	750.319,04	4.420.299,63
13	750.315,95	4.420.301,49
14	751.199,35	4.420.175,91
15	751.200,50	4.420.174,98
16	751.200,99	4.420.172,80
17	751.209,69	4.420.169,93
18	751.227,11	4.420.166,23
19	751.236,56	4.420.163,29
20	751.243,18	4.420.168,88
21	751.244,14	4.420.169,02
22	751.247,20	4.420.174,40
23	751.250,37	4.420.185,56

PUNTOS DE REPLANTEO	COORDENADAS	
	X	Y
24	751.251,03	4.420.191,05
25	751.250,25	4.420.191,65
26	751.250,01	4.420.193,07
27	751.245,84	4.420.196,39
28	751.243,66	4.420.200,31
29	751.243,76	4.420.204,19
30	751.242,03	4.420.206,06
31	751.241,82	4.420.208,18
32	751.235,37	4.420.209,29
33	751.226,13	4.420.211,80
34	751.221,11	4.420.213,59
35	751.219,27	4.420.212,13
36	751.216,34	4.420.211,88
37	751.214,65	4.420.207,97
38	751.207,25	4.420.202,85
39	751.203,03	4.420.203,11
40	751.201,86	4.420.199,83
41	751.199,99	4.420.198,90
42	751.200,61	4.420.194,72
43	751.199,45	4.420.185,45



Proyecto **GOLF SANT GREGORI**
PROYECTO DE URBANIZACIÓN
 Marzo de 2005

Plano **RESTAURACIÓN PAISAJÍSTICA Y JARDINERÍA PLANTACIONES Y MOBILIARIO URBANO. PLANTA GENERAL**

Escala **1/500** Plano N° **11.1** Hoja **1 de 1**

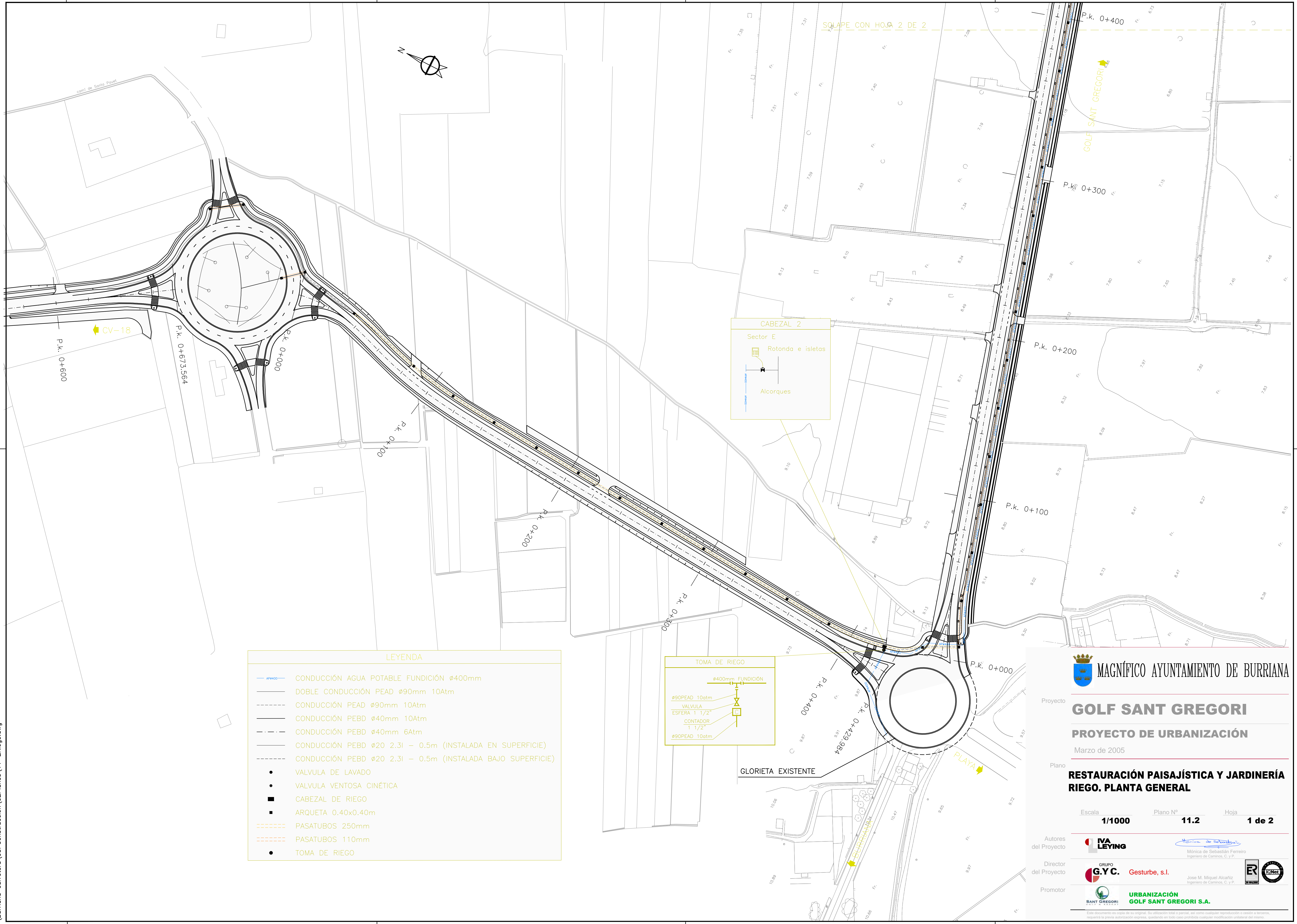
Autores del Proyecto: **IYA LEYING** Mónica de Sebastián Ferrero, Ingeniera de Caminos, C. y P.

Director del Proyecto: **GRUPO G.Y.C. Gesturbe, s.l.** Jose M. Miguel Alcáiz, Ingeniero de Caminos, C. y P.

Promotor: **URBANIZACIÓN GOLF SANT GREGORI S.A.**

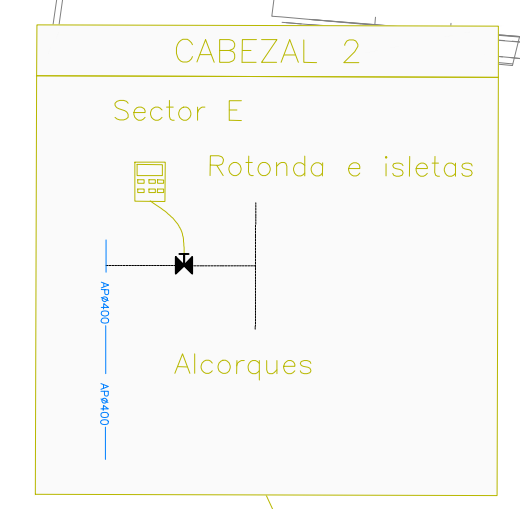
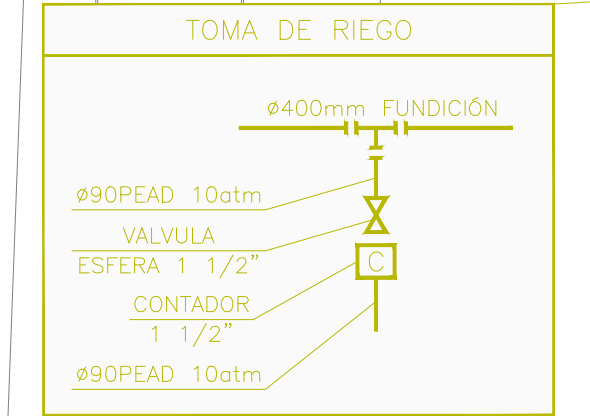
\\Burriana_corretera\05PConstrucción\02Planos\11-1\Pj Jardín.dwg

Este documento es copia del original. Su utilización total o parcial, así como cualquier reproducción o edición, sin la expresa autorización expresa, quedando en todo caso prohibida cualquier modificación unilateral del mismo.



LEYENDA

- 400mm — CONDUCCIÓN AGUA POTABLE FUNDICIÓN Ø400mm
- DOBLE CONDUCCIÓN PEAD Ø90mm 10Atm
- CONDUCCIÓN PEAD Ø90mm 10Atm
- CONDUCCIÓN PEBD Ø40mm 10Atm
- CONDUCCIÓN PEBD Ø40mm 6Atm
- CONDUCCIÓN PEBD Ø20 2.3l - 0.5m (INSTALADA EN SUPERFICIE)
- CONDUCCIÓN PEBD Ø20 2.3l - 0.5m (INSTALADA BAJO SUPERFICIE)
- VALVULA DE LAVADO
- VALVULA VENTOSA CINÉTICA
- CABEZAL DE RIEGO
- ARQUETA 0.40x0.40m
- PASATUBOS 250mm
- PASATUBOS 110mm
- TOMA DE RIEGO



MAGNÍFICO AYUNTAMIENTO DE BURRIANA

Proyecto **GOLF SANT GREGORI**

PROYECTO DE URBANIZACIÓN

Marzo de 2005

Plano **RESTAURACIÓN PAISAJÍSTICA Y JARDINERÍA RIEGO. PLANTA GENERAL**

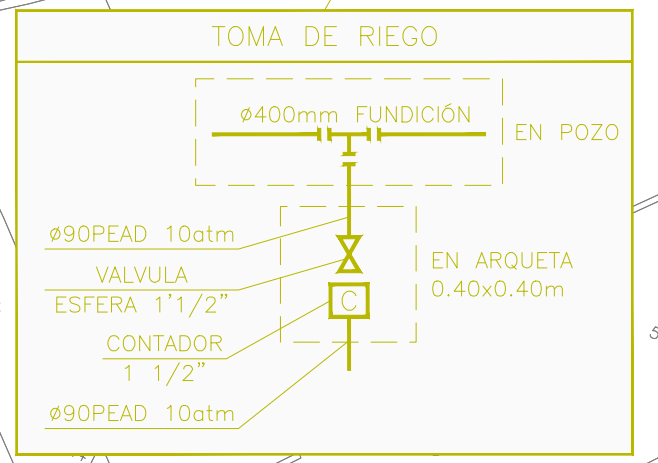
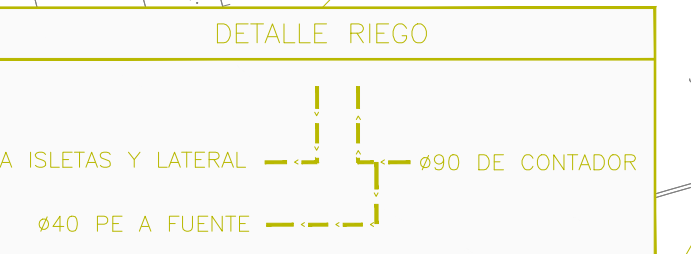
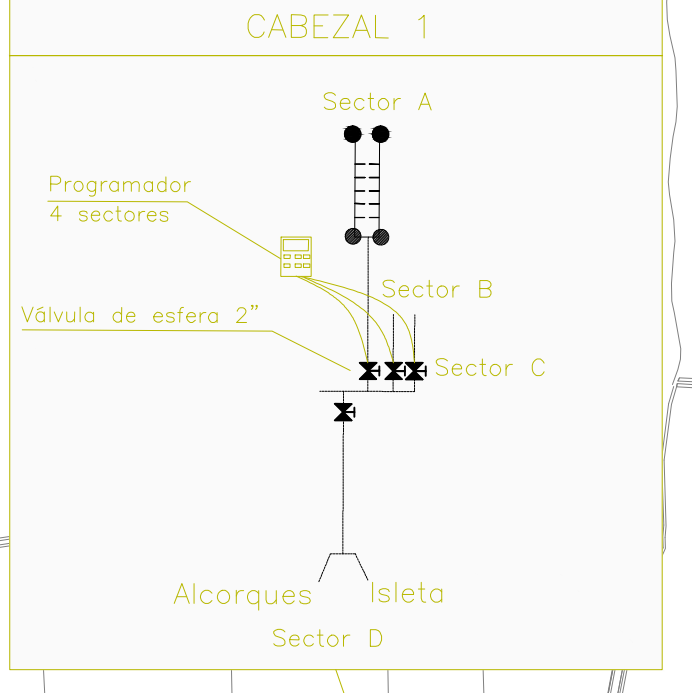
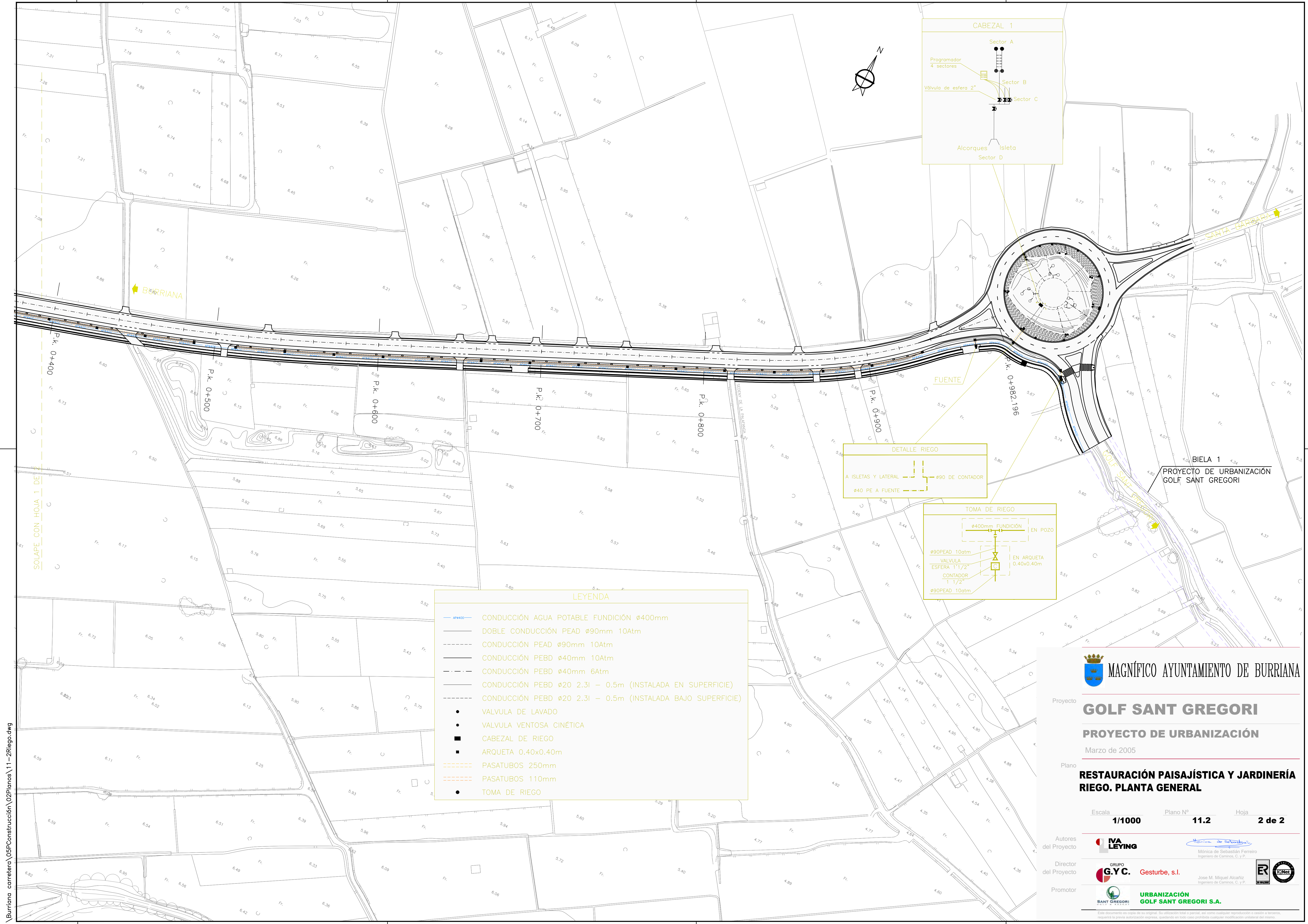
Escala **1/1000** Plano Nº **11.2** Hoja **1 de 2**

Autores del Proyecto **IYA LEYING** Mónica de Sebastián Ferrero Ingeniera de Caminos, C. y P.

Director del Proyecto **GRUPO G.Y.C. Gesturbe, s.l.** Jose M. Miguel Alcañiz Ingeniero de Caminos, C. y P.

Promotor **SANT GREGORI URBANIZACIÓN GOLF SANT GREGORI S.A.**

Este documento es copia del original. Su utilización total o parcial, así como cualquier reproducción o copia, sin la expresa autorización de la G.Y.C. Gesturbe, s.l. quedará en todo caso prohibida cualquier modificación unilateral del mismo.



LEYENDA	
	CONDUCCIÓN AGUA POTABLE FUNDICIÓN Ø400mm
	DOBLE CONDUCCIÓN PEAD Ø90mm 10Atm
	CONDUCCIÓN PEAD Ø90mm 10Atm
	CONDUCCIÓN PEBD Ø40mm 10Atm
	CONDUCCIÓN PEBD Ø40mm 6Atm
	CONDUCCIÓN PEBD Ø20 2.3l - 0.5m (INSTALADA EN SUPERFICIE)
	CONDUCCIÓN PEBD Ø20 2.3l - 0.5m (INSTALADA BAJO SUPERFICIE)
	VALVULA DE LAVADO
	VALVULA VENTOSA CINÉTICA
	CABEZAL DE RIEGO
	ARQUETA 0.40x0.40m
	PASATUBOS 250mm
	PASATUBOS 110mm
	TOMA DE RIEGO

MAGNÍFICO AYUNTAMIENTO DE BURRIANA

Proyecto **GOLF SANT GREGORI**
PROYECTO DE URBANIZACIÓN
 Marzo de 2005

Plano **RESTAURACIÓN PAISAJÍSTICA Y JARDINERÍA**
RIEGO. PLANTA GENERAL

Escala **1/1000** Plano Nº **11.2** Hoja **2 de 2**

Autores del Proyecto **IVA LEYING**
 Mónica de Sebastián Ferrero
 Ingeniera de Caminos, C. y P.

Director del Proyecto **G.Y.C. Gesturbe, s.l.**
 Jose M. Miquel Alcañiz
 Ingeniero de Caminos, C. y P.

Promotor **URBANIZACIÓN GOLF SANT GREGORI S.A.**

\\Burriana_corretera\05PConstrucción\02Planos\11-2Riego.dwg

Este documento es copia de su original. Su utilización total o parcial, así como cualquier reproducción o edición, sin la expresa autorización del autor, quedando en todo caso prohibida cualquier modificación unilateral del mismo.

PROYECTO DE CONSTRUCCIÓN
 DUPLICACIÓN CARRETERA CV-18
 TRAMO: BORRIANA - ALMASSORA
 CLAVE: 41 - C - 1734

GLORIETA EXISTENTE

INTERSECCIÓN I

LEYENDA

- LÍMITE DE OCUPACIÓN
- LÍMITE DE EXPROPIACIÓN
- LÍMITE DE POLÍGONO
- LÍMITE DE PARCELAS
- ZONA DE EXPROPIACIÓN
- ZONA DE OCUPACIÓN TEMPORAL
- EXPROPIACIÓN DE EDIFICACIONES

A: NÚMERO DE POLÍGONO
 B: NÚMERO DE PARCELA
 C: NÚMERO DE ORDEN



Proyecto **GOLF SANT GREGORI**
PROYECTO DE URBANIZACIÓN
 Marzo de 2005

Plano **EXPROPIACIONES**

Escala **1/1000** Plano Nº **12** Hoja **1 de 3**

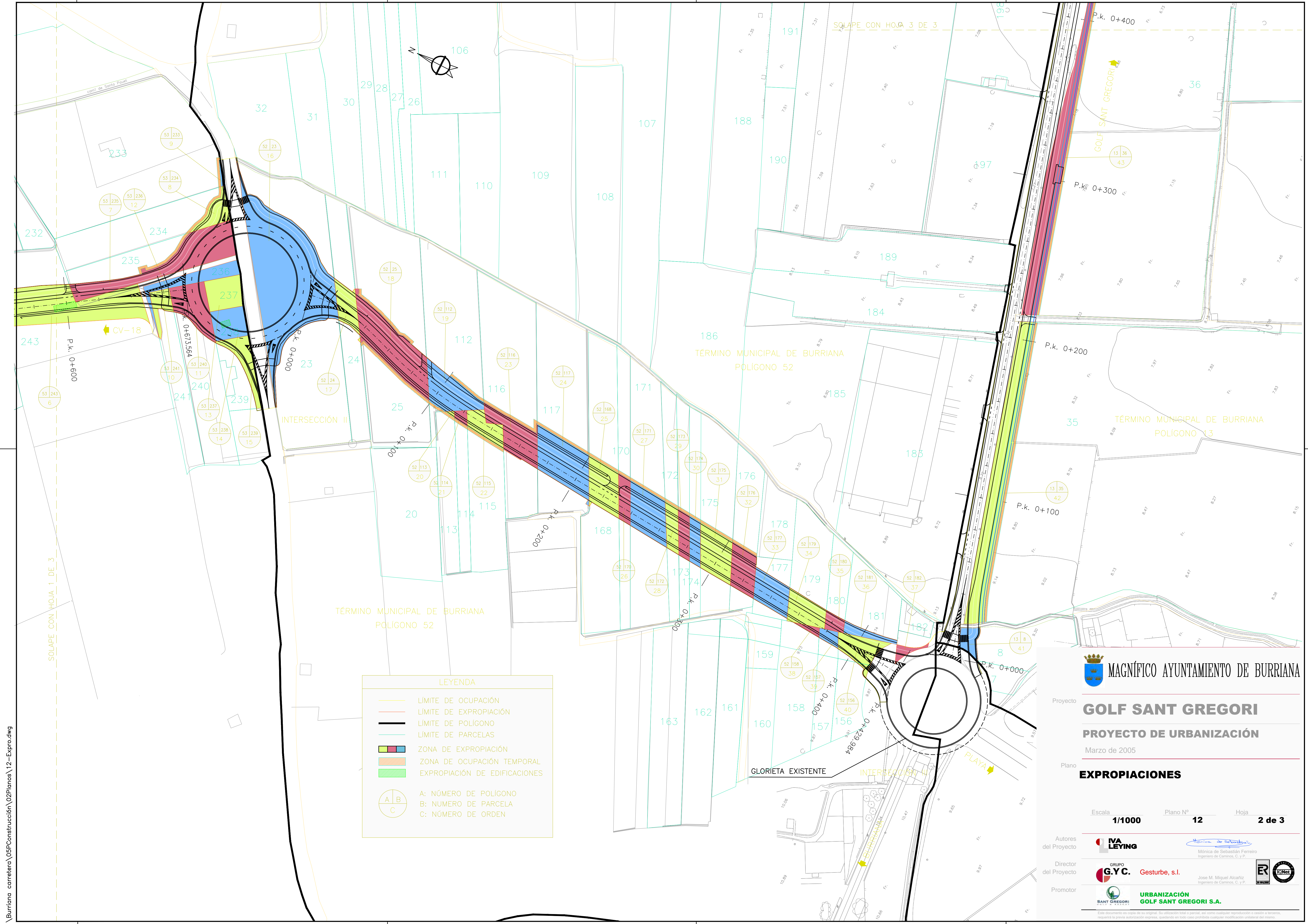
Autores del Proyecto

Director del Proyecto

Promotor **URBANIZACIÓN GOLF SANT GREGORI S.A.**

\\Burriana_carretera\05PConstrucción\02Planos\12-Expro.dwg

Este documento es copia de su original. Su utilización fuera de su ámbito, así como cualquier reproducción o copia, sin la expresa autorización del promotor, quedará en todo caso prohibida.



LEYENDA

- LÍMITE DE OCUPACIÓN
- LÍMITE DE EXPROPIACIÓN
- LÍMITE DE POLIGONO
- LÍMITE DE PARCELAS
- ZONA DE EXPROPIACIÓN
- ZONA DE OCUPACIÓN TEMPORAL
- EXPROPIACIÓN DE EDIFICACIONES

A | B
C

A: NÚMERO DE POLIGONO
 B: NUMERO DE PARCELA
 C: NÚMERO DE ORDEN



MAGNÍFICO AYUNTAMIENTO DE BURRIANA

Proyecto **GOLF SANT GREGORI**
PROYECTO DE URBANIZACIÓN
 Marzo de 2005

Plano **EXPROPIACIONES**

Escala **1/1000** Plano Nº **12** Hoja **2 de 3**

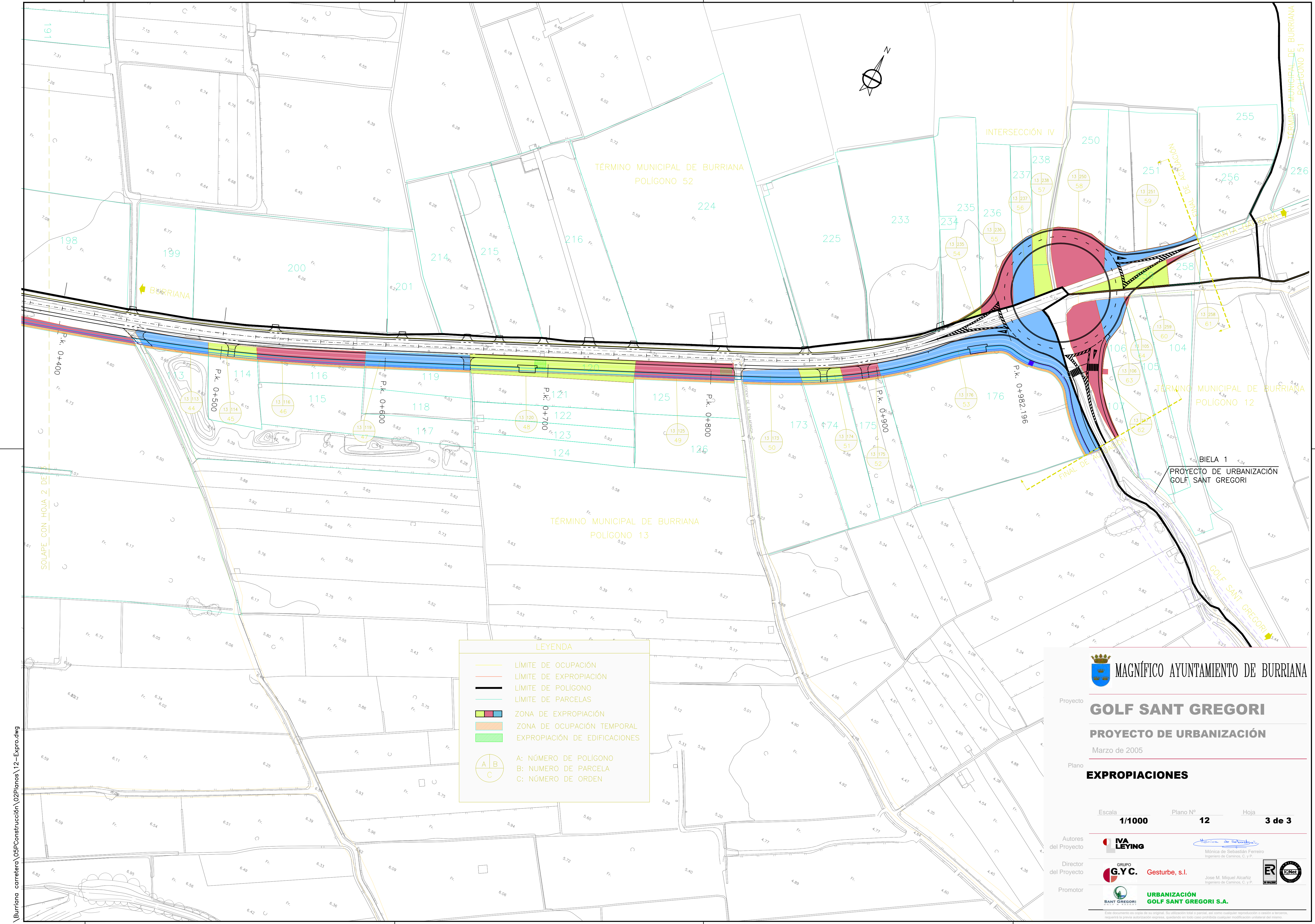
Autores del Proyecto  
 Mónica de Sebastián Ferrero
 Ingeniera de Caminos, C. y P.

Director del Proyecto  
 Jose M. Miguel Alcañiz
 Ingeniero de Caminos, C. y P.

Promotor  **URBANIZACIÓN GOLF SANT GREGORI S.A.**

Este documento es copia del original. Su utilización total o parcial, así como cualquier reproducción o copia, sin la expresa autorización del promotor, quedará en todo caso prohibida cualquier modificación unilateral del mismo.

\\Burriana_corretera\05PConstrucción\02Planos\12-Expro.dwg



\\Burriana_corretera\05PConstrucción\02Planos\12-Expro.dwg

LEYENDA

- LÍMITE DE OCUPACIÓN
- LÍMITE DE EXPROPIACIÓN
- LÍMITE DE POLÍGONO
- LÍMITE DE PARCELAS
- ZONA DE EXPROPIACIÓN
- ZONA DE OCUPACIÓN TEMPORAL
- EXPROPIACIÓN DE EDIFICACIONES

A	B	A: NÚMERO DE POLÍGONO B: NÚMERO DE PARCELA C: NÚMERO DE ORDEN
B	C	
C	A	



MAGNÍFICO AYUNTAMIENTO DE BURRIANA

Proyecto **GOLF SANT GREGORI**
PROYECTO DE URBANIZACIÓN
 Marzo de 2005

Plano **EXPROPIACIONES**

Escala **1/1000** Plano Nº **12** Hoja **3 de 3**

Autores del Proyecto  
 Mónica de Sebastián Ferrero
 Ingeniera de Caminos, C. y P.

Director del Proyecto  
 Jose M. Miquel Alcañiz
 Ingeniero de Caminos, C. y P.

Promotor  **URBANIZACIÓN GOLF SANT GREGORI S.A.**

Este documento es copia de su original. Su utilización fuera de su ámbito, así como cualquier reproducción o edición no autorizada, requiere la expresa autorización expresa, quedando en todo caso prohibida cualquier modificación unilateral del mismo.