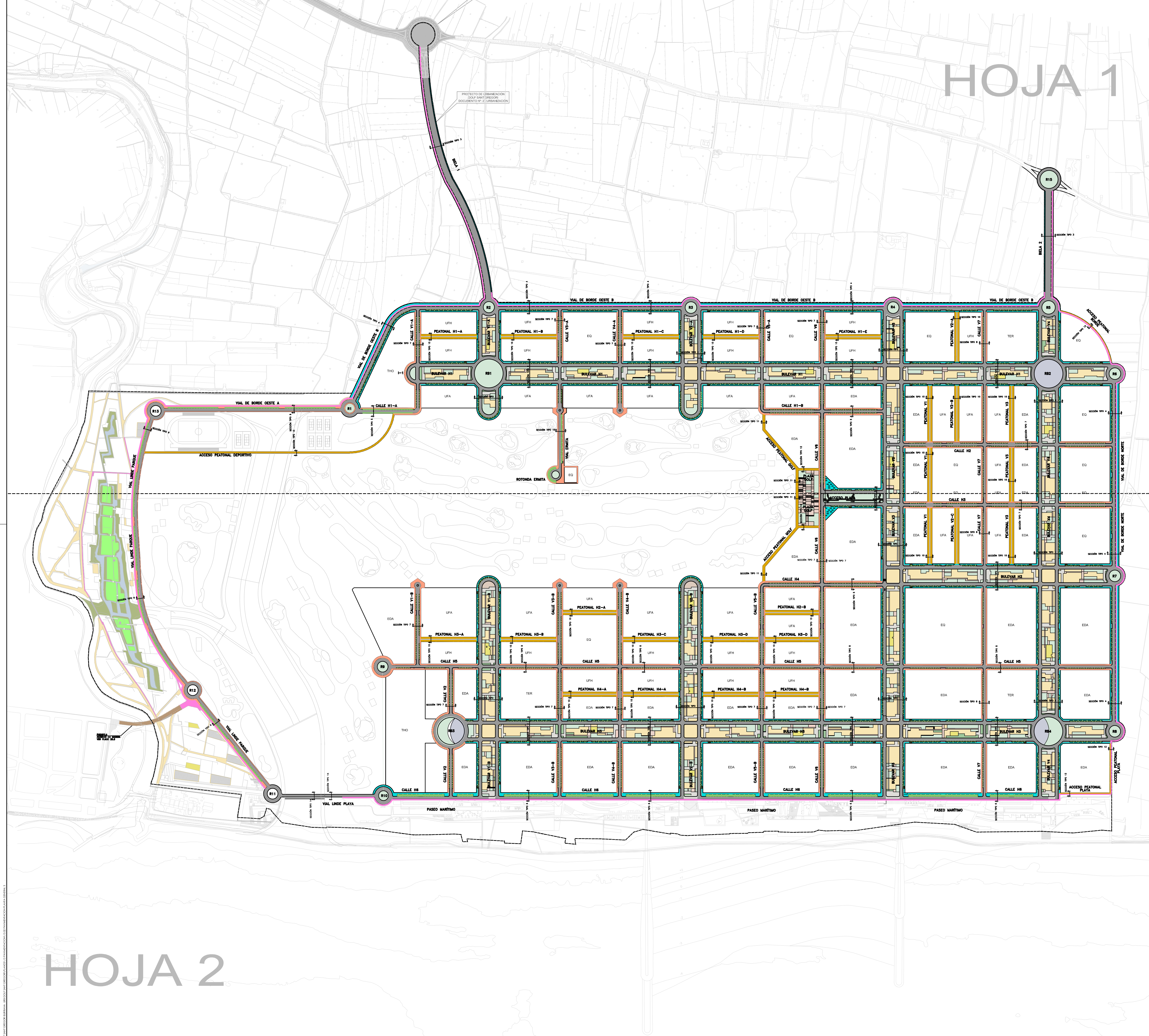
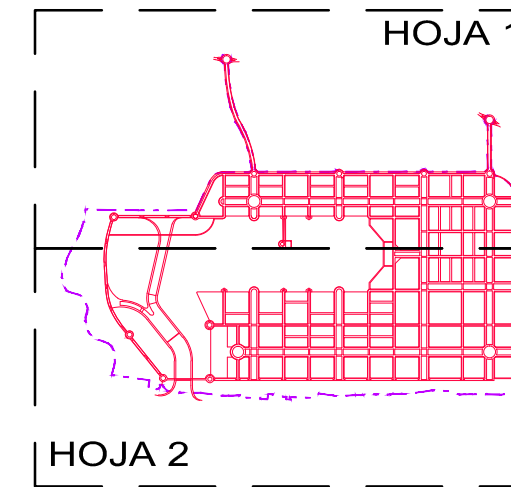
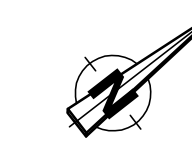


HOJA 1



LEYENDA	
	PAVIMENTO DE M.B.C. (VIAL)
	PAVIMENTO AGLOMERADO IMPRESO (CALLES DE COEXISTENCIA)
	PAVICESPED (APARCAMIENTOS)
	PAVIMENTO EN ACERAS DE BULEVARD 60x40x5
	PAVIMENTO EN ACERAS RESTO DE CALLES 40x40x5
	PAVIMENTO EN ACERAS DE CALLES PEATONALES 40x40x4
	PAVIMENTO DE CARRIL BICI (SLURRY)
PAVIMENTOS ZONAS VERDES	
	HORMIGÓN GRIS 40x60x10
	HORMIGÓN COLOR (LOSAS IN SITU)
	CESPED
	TIERRA MORTERENCA
	TAPIZANTES
	GRAVILLA
	VEGETACIÓN EN BORDE CANALES
	PRADERA SILVESTRE
	ZONA DE JUEGOS

LEYENDA	
	LÍMITE DE ACTUACIÓN

HOJA 2

MAGNÍFICO AYUNTAMIENTO DE BURRIANA

Proyecto **GOLF SANT GREGORI**
PROYECTO DE URBANIZACIÓN

Septiembre de 2019

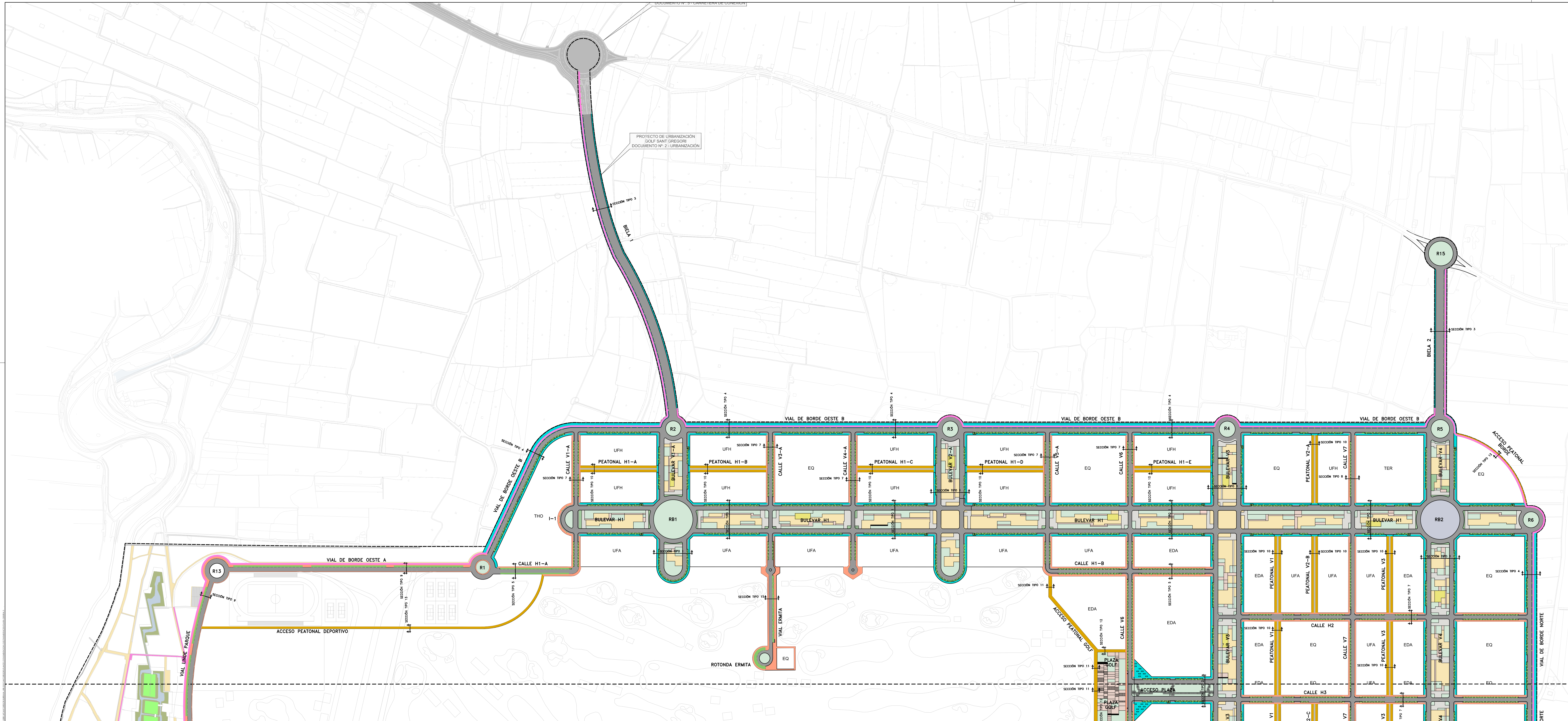
Plano **PAVIMENTACIÓN. CONJUNTO Y DISTRIBUCIÓN DE HOJAS.**

Escala **1/4000** Plano Nº **13.1** Hoja **1 de 1**

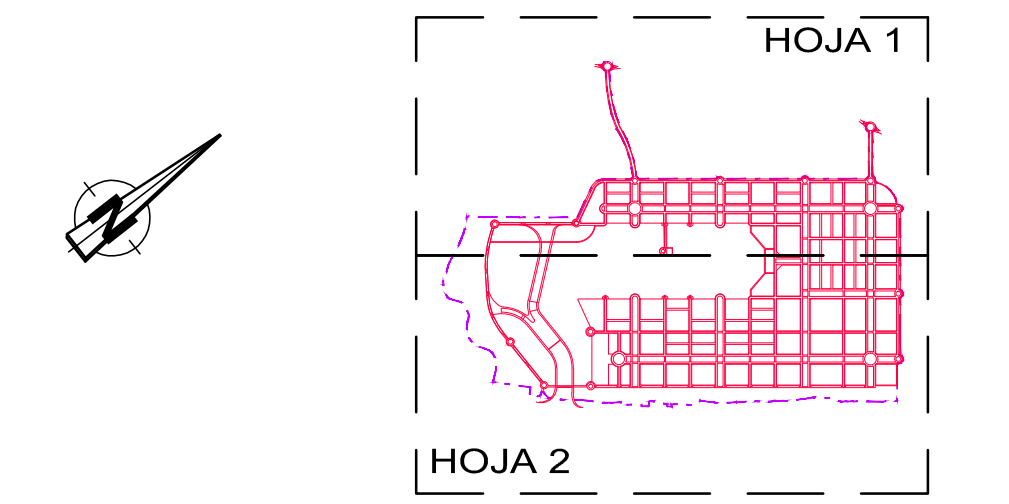
Autores y directores del Proyecto **Octógono Castellón, S.L.P.** Luis de Marcos Miguel, Jesús Delgado Correa Arquitectos Manuel Gual Valentín Ingeniero Superior Industrial

Promotor **URBANIZACIÓN GOLF SANT GREGORI S.A.**

Este documento es copia de su original. Su utilización total o parcial, así como cualquier reproducción o copia a terceros, requiere la previa autorización expresa, quedando en todo caso prohibida cualquier modificación sustancial del mismo.



PROYECTO DE URBANIZACIÓN
GOLF SANT GREGORI
DOCUMENTO Nº. 2.-URBANIZACIÓN



LEYENDA

- PAVIMENTO DE M.B.C. (VIAL)
- PAVIMENTO ACERQUADO ANCHO (CALLES DE COEXISTENCIA)
- PAVICEDRO (PÁRQUING)
- PAVIMENTO EN ACERAS DE BULEVARES ANCHOS
- PAVIMENTO EN ACERAS ESTRECHAS DE CALLES ANCHAS
- PAVIMENTO EN ACERAS DE CALLES ESTRECHAS ANCHAS
- PAVIMENTO DE CARRIL BICI (SLIPWAY)
- PAVIMENTOS ZONAS VERDES
- HORMIGÓN GRIS 40x60x10
- HORMIGÓN COLOR (LOSAS IN SITU)
- CESPED
- TIERRA MORTERENCA
- TAPACANTES
- GRAVILLA
- VEGETACIÓN EN BORDE CANALES
- PRADERA SILVESTRE
- ZONA DE JUEGOS

LEYENDA

- LÍMITE DE ACTUACIÓN

MAGNÍFICO AYUNTAMIENTO DE BURRIANA

Proyecto **GOLF SANT GREGORI**
PROYECTO DE URBANIZACIÓN
 Septiembre de 2019

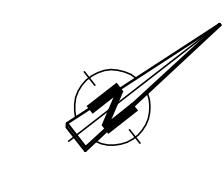
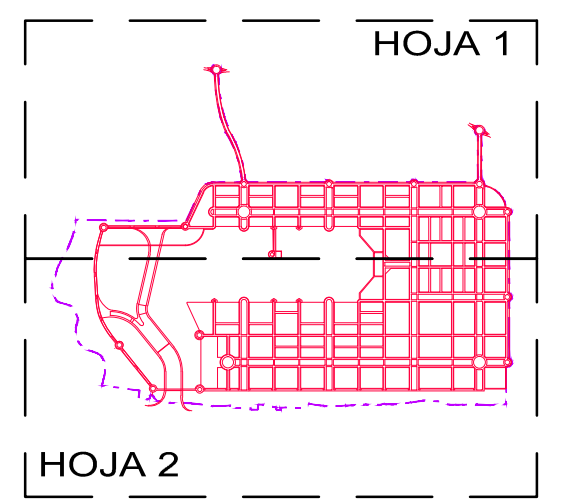
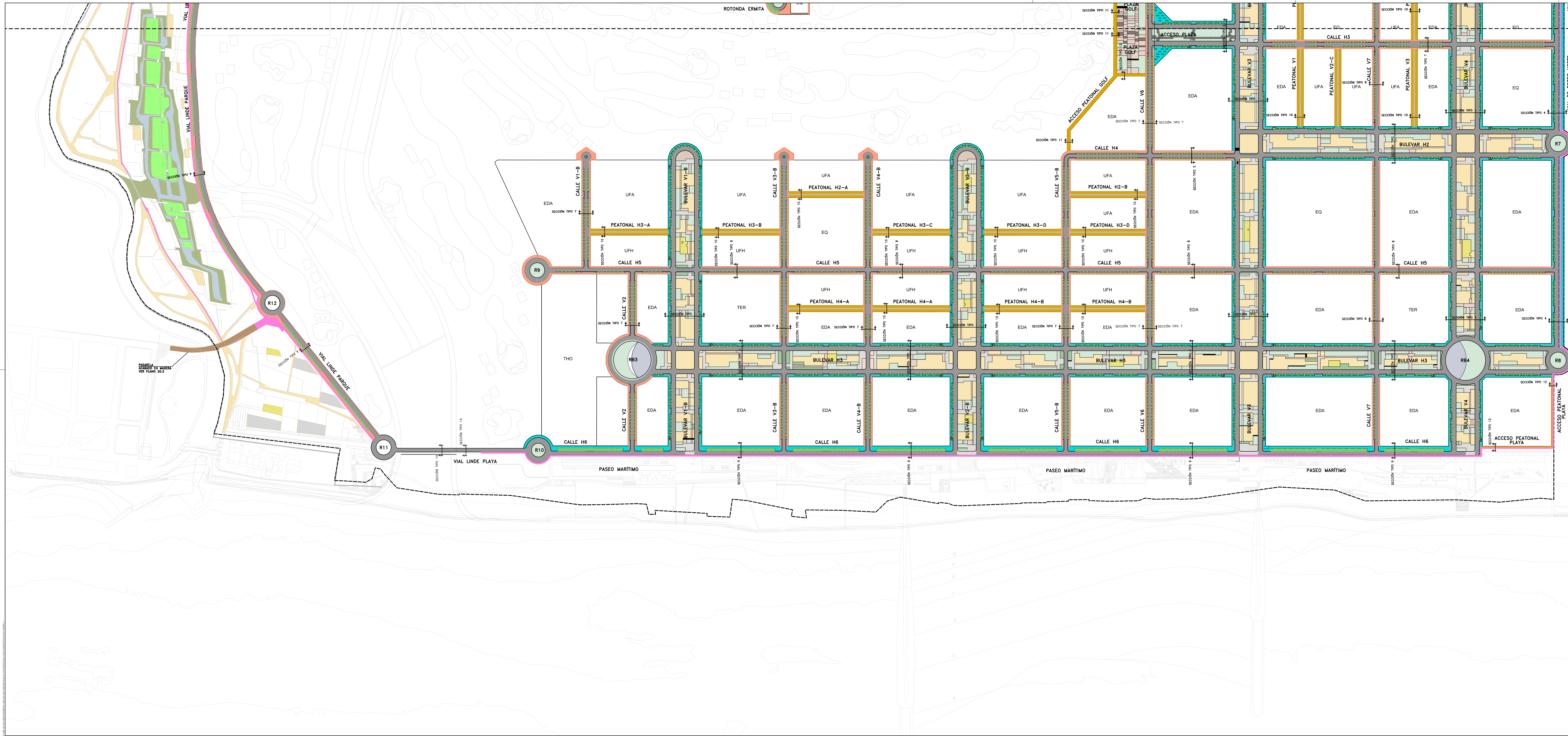
Plano **PAVIMENTACIÓN. CONJUNTO Y DISTRIBUCIÓN DE HOJAS.**

Escala **1/2000** Plano Nº **13.2** Hoja **1 de 2**

Autores y directores del Proyecto: **Octogono Castellón**, **Octogono Castellón, S.L.P.**
 Autores: Luis de Marcos Miguel, Jesús Delgado Correa, Alejandro
 Manuel Guál Valerón, Ingrid Espinosa Rodríguez

Promotor: **URBANIZACIÓN GOLF SANT GREGORI S.A.**

Este documento es propiedad de Octogono Castellón S.L.P. y no puede ser reproducido, distribuido o copiado sin el consentimiento expreso de Octogono Castellón S.L.P. Reservados todos los derechos. No se permite la explotación económica ni la transformación de esta obra. Queda permitida la impresión en su totalidad.



LEYENDA	
[Symbol]	PAVIMENTO DE M.B.C. (VIAL)
[Symbol]	PAVIMENTO ALGOMERADO IMPRESO (CALLES DE COEXISTENCIA)
[Symbol]	PAVIMENTO (PAVIMENTOS)
[Symbol]	PAVIMENTO EN ACERAS DE BULEVARES 40x40x40
[Symbol]	PAVIMENTO EN ACERAS RESTO DE CALLES 40x40x40
[Symbol]	PAVIMENTO EN ACERAS DE CALLES PEATONALES 40x40x40
[Symbol]	PAVIMENTO DE CARRIL BICI (BUBBY)
[Symbol]	PAVIMENTOS ZONAS VERDES
[Symbol]	HORMIGÓN GRIS 40x40x10
[Symbol]	HORMIGÓN COLOR (LOSAS IN SITU)
[Symbol]	CESEPE
[Symbol]	TIERRA MORTERENCA
[Symbol]	TAPIZANTES
[Symbol]	GRAVILLA
[Symbol]	VEGETACIÓN EN BORDE CANALES
[Symbol]	PRADERA SILVESTRE
[Symbol]	ZONA DE JUEGOS
[Symbol]	LEYENDA
[Symbol]	LÍMITE DE ACTUACIÓN

MAGNÍFICO AYUNTAMIENTO DE BURRIANA

Proyecto **GOLF SANT GREGORI**
PROYECTO DE URBANIZACIÓN
 Septiembre de 2019

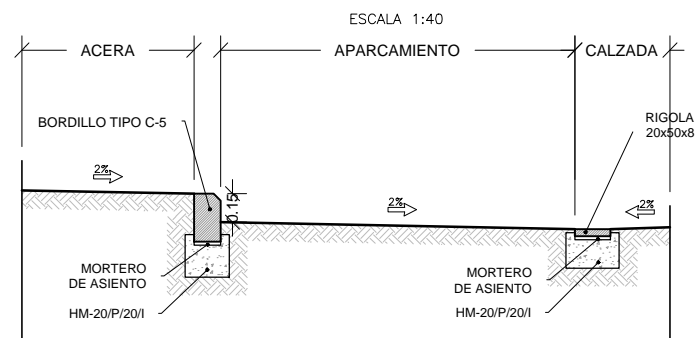
Plano **PAVIMENTACIÓN. CONJUNTO Y DISTRIBUCIÓN DE HOJAS.**

Escala **1/2000** Plano Nº **13.2** Hoja **2 de 2**

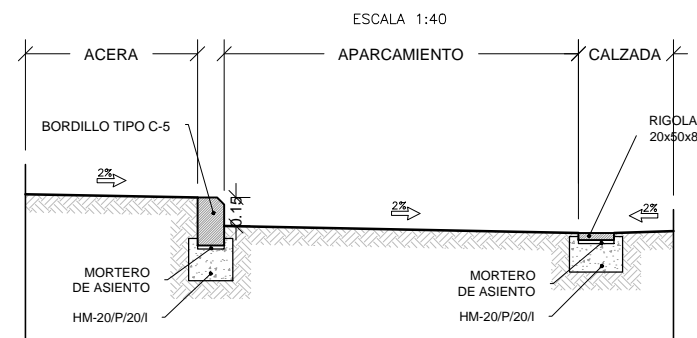
Autores y directores del Proyecto **Octogóno Castellón, S.L.P.** Luis de Marcos Miguel, Jesús Delgado Correa, Manuel Quat Valentín, Inés María Sánchez

Promotor **URBANIZACIÓN GOLF SANT GREGORI S.A.**

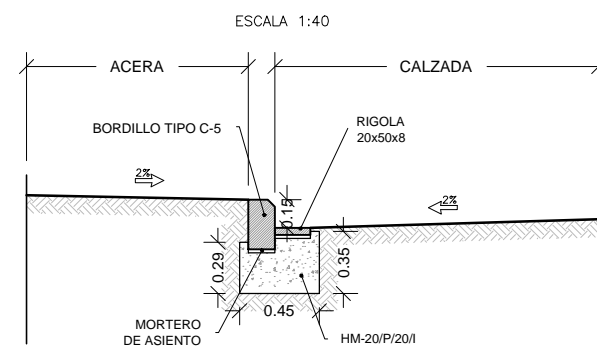
SECCIÓN TIPO
VIALES CON APARCAMIENTO
CALLES PRINCIPALES



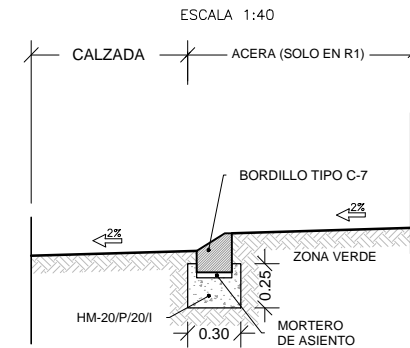
SECCIÓN TIPO
VIALES CON APARCAMIENTO
CALLES SECUNDARIAS Y COEXISTENCIA



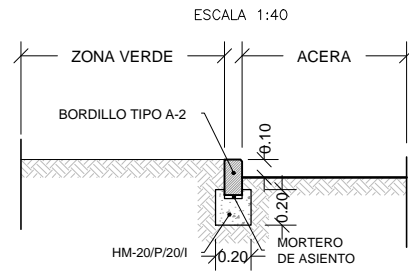
SECCIÓN TIPO
VIALES SIN APARCAMIENTO



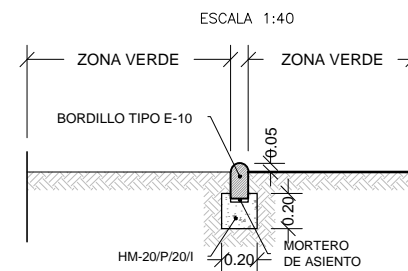
SECCIÓN TIPO
EN ROTONDAS



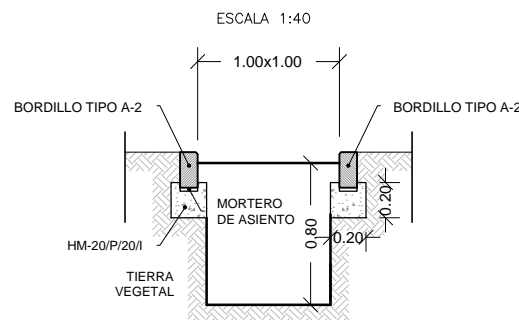
SECCIÓN TIPO
ACERA CON ZONAS VERDES



SECCIÓN TIPO
ENTRE ZONAS VERDES



SECCIÓN
EN ALCORQUES RECTANGULARES



BORDILLOS
ESCALA 1:40

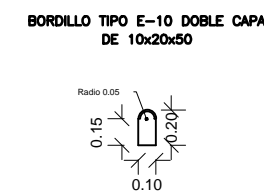
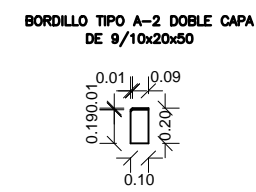
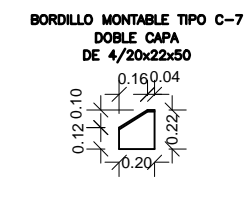
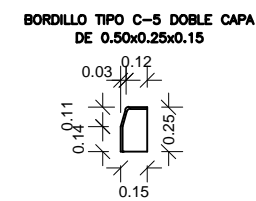


TABLA 2: CLASIFICACIÓN DE CALLES SEGÚN FIRMES	
CALLES PRINCIPALES	BULEVAR H1, H2, H3, V1A, V1B, V2A, V2B, V3, V4, ACCESO PLAZA, BIELA 1, BIELA 2, VIAL DE BORDE NORTE, VIAL DE BORDE OESTE B.
CALLES SECUNDARIAS	H1-A, H1-B, H4, H6, H2, H3, V1-A, V1-B, V2, V3-A, V3-B, V4-A, V4-B, V5-A, V5-B, V6, V5, V7, VIAL LINDE PARQUE, VIAL DE BORDE OESTE A, VIAL LINDE PLAYA, VIAL ERMITA.
CALLES DE COEXISTENCIA	H1-A, H1-B, H1-C, H1-D, H1-E, H2-A, H2-B, H3-A, H3-B, H3-C, H3-D, H4-A, H4-B, V1, V2-A, V2-B, V2-C, V3.
CALLES PEATONALES	ACCESO PEATONAL GOLF, PLAZA GOLF A, PLAZA GOLF B, ACC PEATONAL BORDE, ACC PEATONAL PLAYA, ACC PEATONAL DEPORTIVO.



MAGNÍFICO AYUNTAMIENTO DE BURRIANA

Proyecto

GOLF SANT GREGORI

PROYECTO DE URBANIZACIÓN

Septiembre de 2019

Plano

**PAVIMNETACIÓN.
DETALLES.**

Escala

LA INDICADA

Plano N°

13.3

Hoja

1 de 3

Autores
y directores
del Proyecto



**Octógono
Castellón, S.L.P**

Luis de Marcos Miguel, Jesús Delgado Correa
Arquitectos
Manuel Gual Valentín
Ingeniero Superior Industrial

Promotor

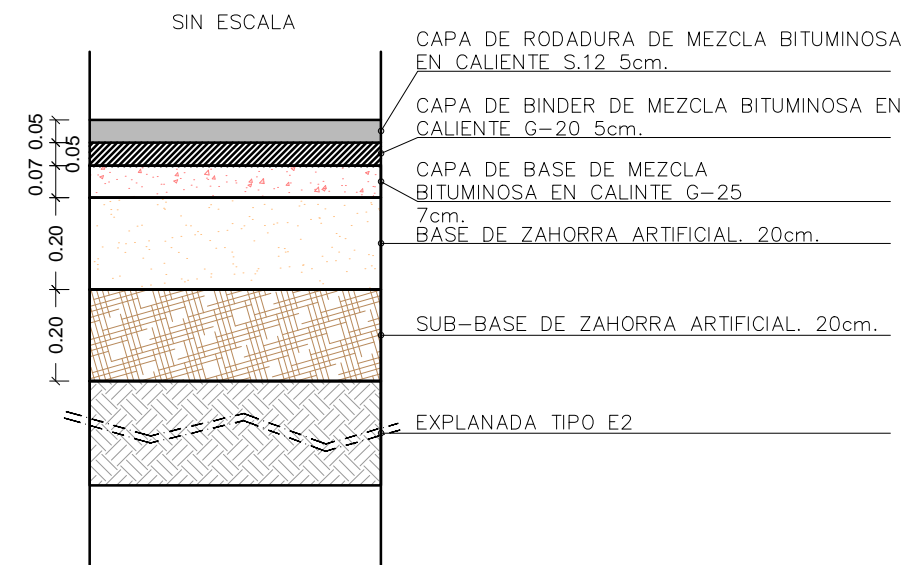


**URBANIZACIÓN
GOLF SANT GREGORI S.A.**

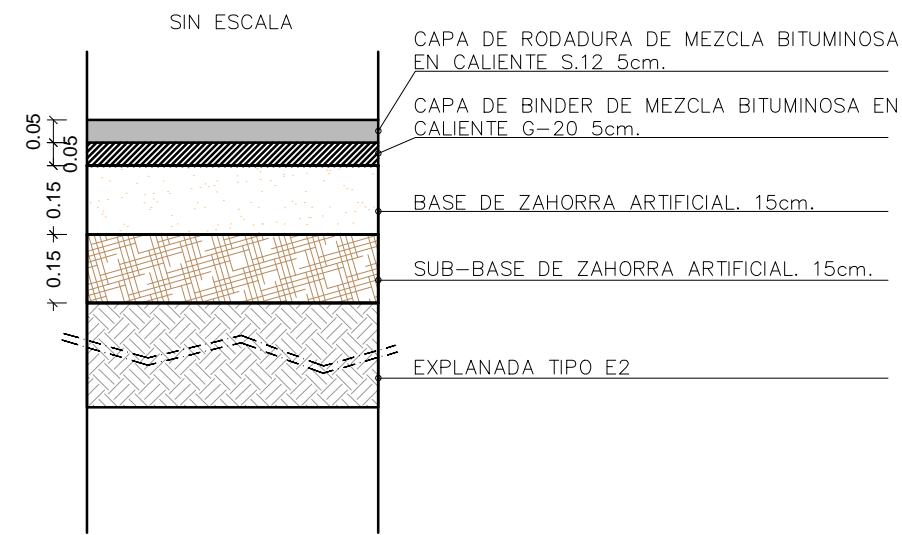
Este documento es copia de su original. Su utilización total o parcial, así como cualquier reproducción o cesión a terceros, requerirá la previa autorización expresa, quedando en todo caso prohibida cualquier modificación unilateral del mismo.

FIRME EN CALZADAS Y APARCAMIENTOS

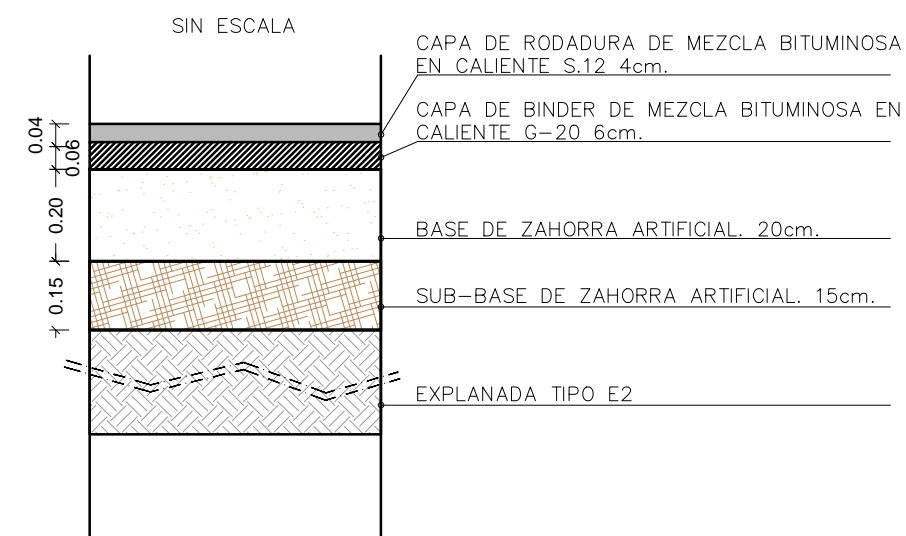
DETALLE CALLES PRINCIPALES



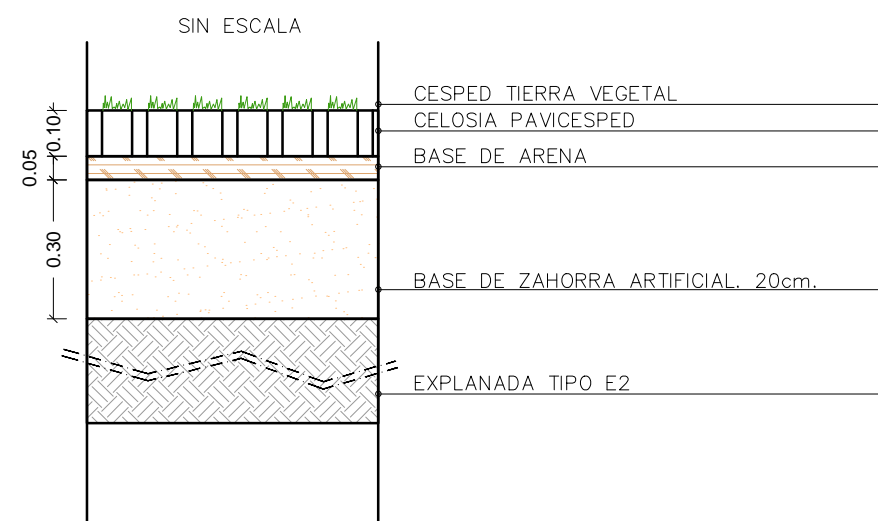
DETALLE CALLES SECUNDARIAS



DETALLE CALLES COEXISTENCIA




DETALLE APARCAMIENTO



FIRME EN ACERAS

DETALLE BALDOSA EN ACERA SIN ESCALA



DETALLE CARRIL BICI SIN ESCALA




TABLA 1: ACABADOS BALDOSA EN ACERA

CALLES	TAMAÑO	TEXTURA	COLOR
PRINCIPALES	40X60X5	PIZARRA/PERGAMINO	AZUL
SECUNDARIAS	40X40X4	TRAVERTINO	ROJO
COEXISTENCIA/PEAT	40X40X5	PIZARRA/PERGAMINO	OCRE



MAGNÍFICO AYUNTAMIENTO DE BURRIANA

Proyecto

GOLF SANT GREGORI

PROYECTO DE URBANIZACIÓN

Septiembre de 2019

Plano

PAVIMNETACIÓN. DETALLES.

Escala
LA INDICADA

Plano Nº
13.3

Hoja
1 de 3

Autores y directores del Proyecto



Octógono Castellón, S.L.P

Luis de Marcos Miguel, Jesús Delgado Correa
Arquitectos
Manuel Gual Valentín
Ingeniero Superior Industrial

Promotor

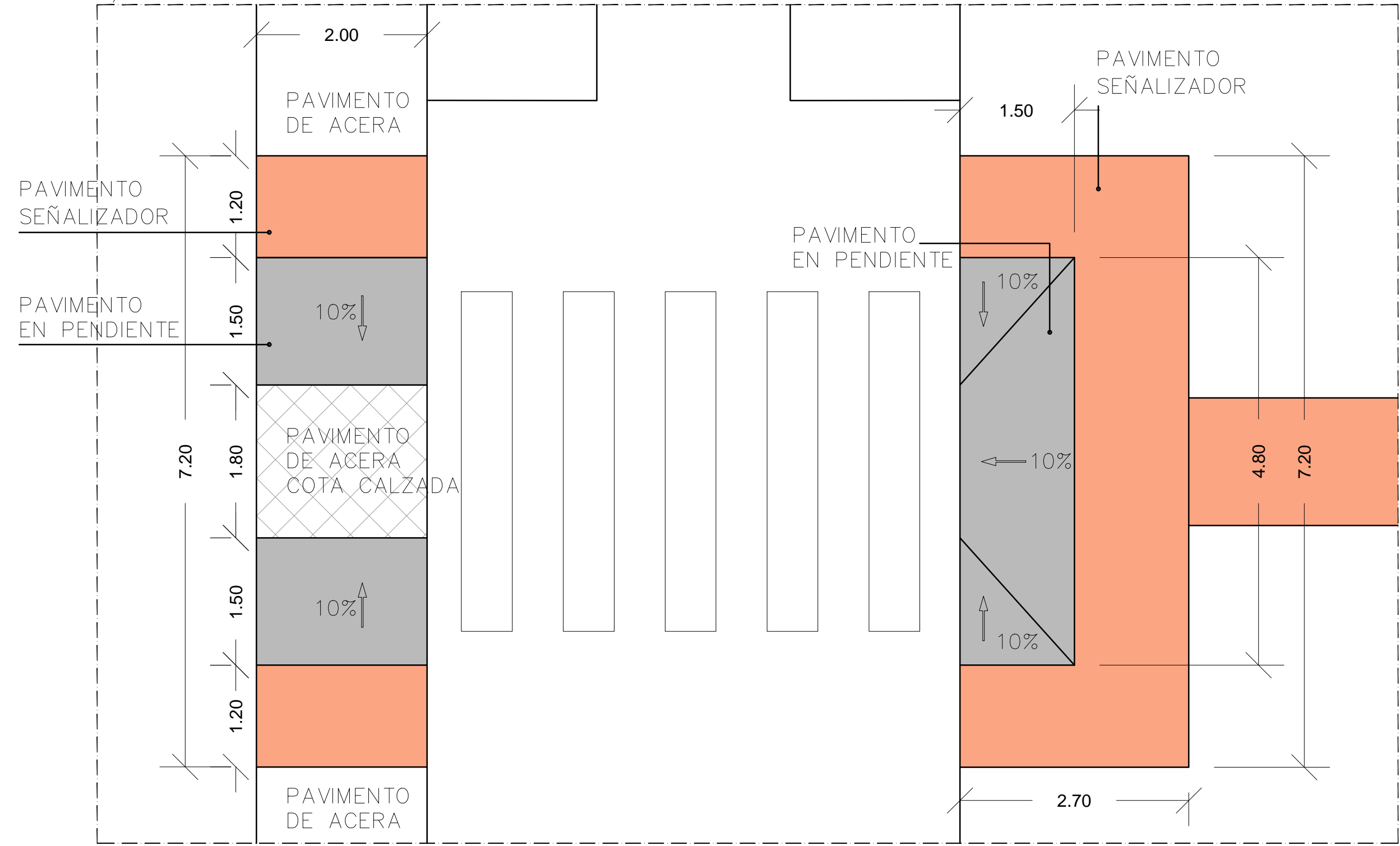


URBANIZACIÓN GOLF SANT GREGORI S.A.

Este documento es copia de su original. Su utilización total o parcial, así como cualquier reproducción o cesión a terceros, requerirá la previa autorización expresa, quedando en todo caso prohibida cualquier modificación unilateral del mismo.

BARBACANA EN ACERA PARA PASO DE PEATONES

1/50



MAGNÍFICO AYUNTAMIENTO DE BURRIANA

Proyecto

GOLF SANT GREGORI

PROYECTO DE URBANIZACIÓN

Septiembre de 2019

Plano

**PAVIMNETACIÓN.
DETALLES.**

Escala
LA INDICADA

Plano Nº
13.3

Hoja
3 de 3

Autores
y directores
del Proyecto



**Octógono
Castellón, S.L.P**

Luis de Marcos Miguel, Jesús Delgado Correa
Arquitectos

Manuel Gual Valentín
Ingeniero Superior Industrial

Promotor



**URBANIZACIÓN
GOLF SANT GREGORI S.A.**

Este documento es copia de su original. Su utilización total o parcial, así como cualquier reproducción o cesión a terceros, requerirá la previa autorización expresa, quedando en todo caso prohibida cualquier modificación unilateral del mismo.

P:\5586 - IBI SANT GREGORI BURRIANA - IBI GOLF SANT GREGORI PLANOS URBANIZACIÓN\13.03 PAVIMENTACIÓN DETALLES.1