

Texto refundido del Proyecto de ejecución de la propuesta de intervención social y urbanística:

A35. Mejora de la Plaza Sin Nombre del Plan de Acción del Estudio-Diagnóstico del Barrio La Bosca desde una perspectiva espacial y social.

Redactora: Alejandra Català Roig. Documento: 2-Planos.

Promotor: Ayuntamiento de Burriana. Localización:

Burriana · Castellón. Fecha: Agosto 2022.

## ÍNDICE PLANOS


### **A. ESTADO ACTUAL**

- A0. Situación
- A1. Ámbito del proyecto
- A2. Estado actual /Levantamiento topográfico
- A3. Servicios existentes – baja y media tensión
- A4. Servicios existentes – gas
- A5. Servicios existentes – agua potable
- A6. Servicios afectados – pluviales
- A7. Servicios afectados - alumbrado
- A8. Arbolado existente
- A9. Demoliciones y actuaciones previas

### **B. PROPUESTA**

- B1 Planta propuesta
  - B1.1 Replanteo
  - B1.2 Definición geométrica
- B2 Pavimentación
  - B2.1. Pavimentación lineal
  - B2.2 Detalles de pavimentación
- B.3 Vegetación · arbolado
- B.4 Mobiliario
- B5. Señalización horizontal






límite de actuación

## 7a+i

PROYECTO	Proyecto de ejecución de la propuesta de intervención social y urbanística A35. Mejora de la Plaza Sin Nombre del Plan de Acción del Estudio-Diagnóstico del Barrio La Bosca desde una perspectiva espacial y social.		
EMPLAZAMIENTO	Borriana · Castellón		
PROMOTOR	Ayuntamiento de Borriana		
	 <b>MAGNIFIC AJUNTAMENT DE BORRIANA</b>	 Fondo Europeo de Desarrollo Regional Una manera de hacer Europa <b>UNIÓN EUROPEA</b>	
AUTORA DEL PROYECTO	Alejandra Catalá Roig Arquitecta colegiada nº10394		
CÓDIGO	19 09 159	FECHA	marzo 2022
NOMBRE DE PLANO	situación	NÚMERO DE PLANO	AO
ESCALA	1:5000		




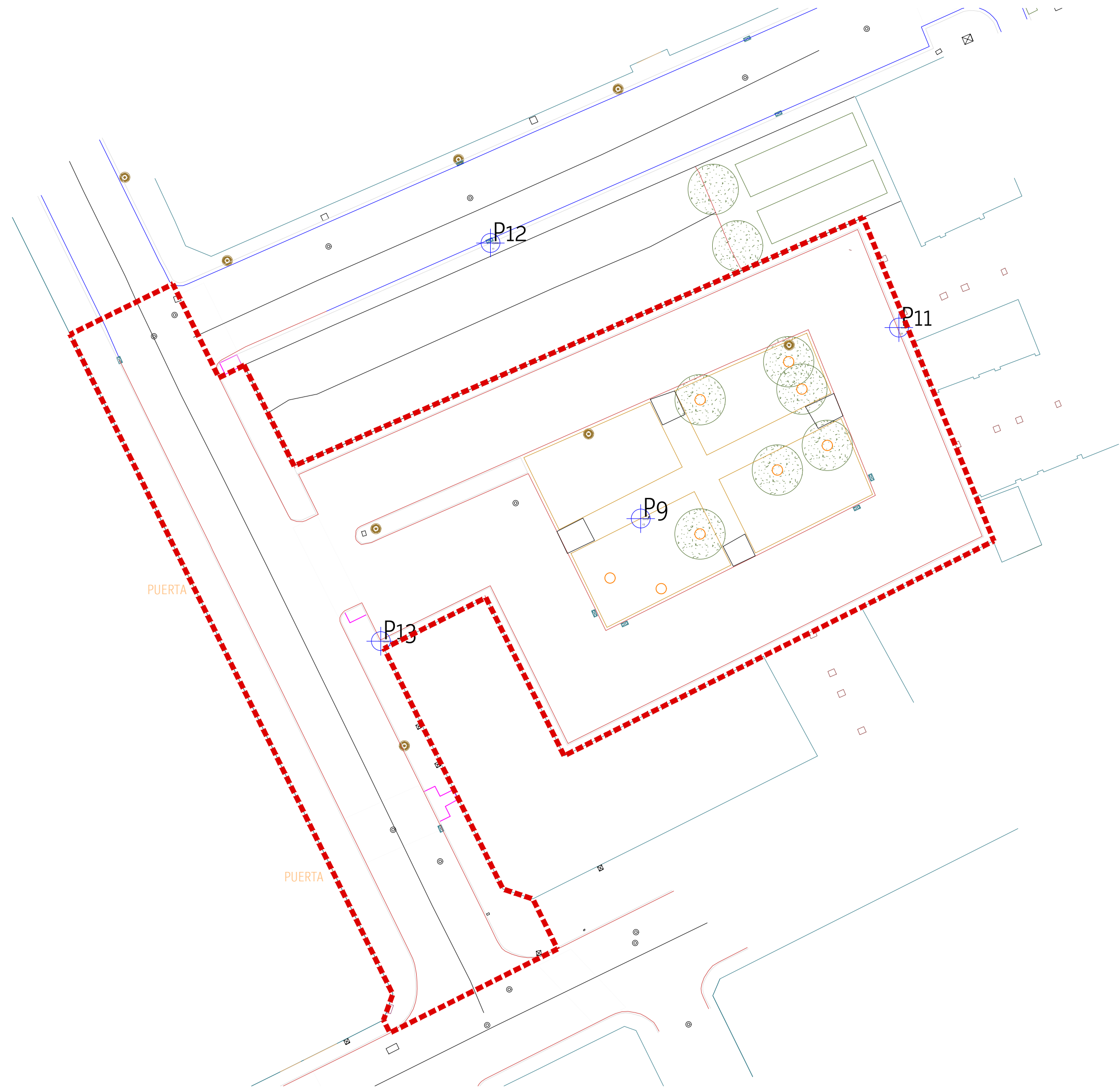


límite de actuación

## 7a+i

PROYECTO	Proyecto de ejecución de la propuesta de intervención social y urbanística A35. Mejora de la Plaza Sin Nombre del PLAN de Acción del Estudio-Diagnóstico del Barrio La Bosca desde una perspectiva espacial y social.		
EMPLAZAMIENTO	Borriana · Castellón		
PROMOTOR	Ayuntamiento de Borriana		
	 <b>MAGNÍFIC AJUNTAMENT DE BORRIANA</b>	 <b>UNIÓN EUROPEA</b>	Fondo Europeo de Desarrollo Regional Una manera de hacer Europa
AUTORA DEL PROYECTO	Alejandra Catalá Roig Arquitecta colegiada nº10394		
CÓDIGO	19 09 159	FECHA	marzo 2022
NOMBRE DE PLANO	ámbito del proyecto	NÚMERO DE PLANO	<b>A1</b>
ESCALA	1:500		





límite de actuación

SISTEMA COORDENADAS UTMS ETRS 89 HUSO 30

NOMBRE	COORD.X	COORD.Y	COORD.Z
P11	748544.245	4419447.848	13.986
P12	748500.732	4419456.869	13.880
P13	748489.050	4419414.464	13.507
P9	748516.741	4419427.517	13.735



PROYECTO Proyecto de ejecución de la propuesta de intervención social y urbanística A35. Mejora de la Plaza Sin Nombre del Plan de Acción del Estudio-Diagnóstico del Barrio La Bosca desde una perspectiva espacial y social.


EMPLAZAMIENTO Borriana · Castellón

PROMOTOR Ayuntamiento de Borriana



Fondo Europeo de Desarrollo Regional  
Una manera de hacer Europa


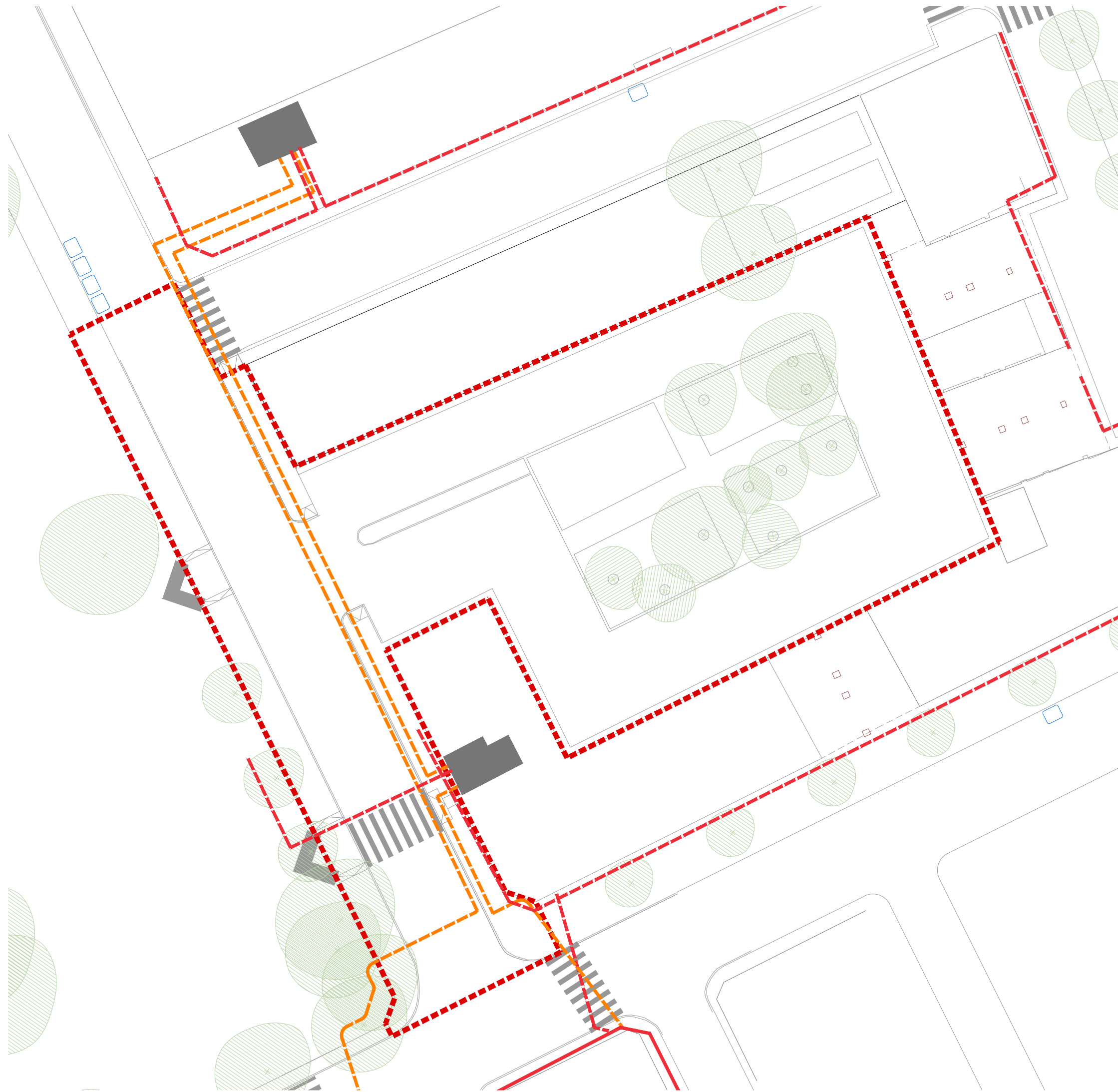
AUTORA DEL PROYECTO Alejandra Catalá Roig  
Arquitecta colegiada nº10394







CÓDIGO 19 09 159      FECHA marzo 2022

NOMBRE DE PLANO estado actual levantamiento topográfico      NÚMERO DE PLANO A2

ESCALA 1:400


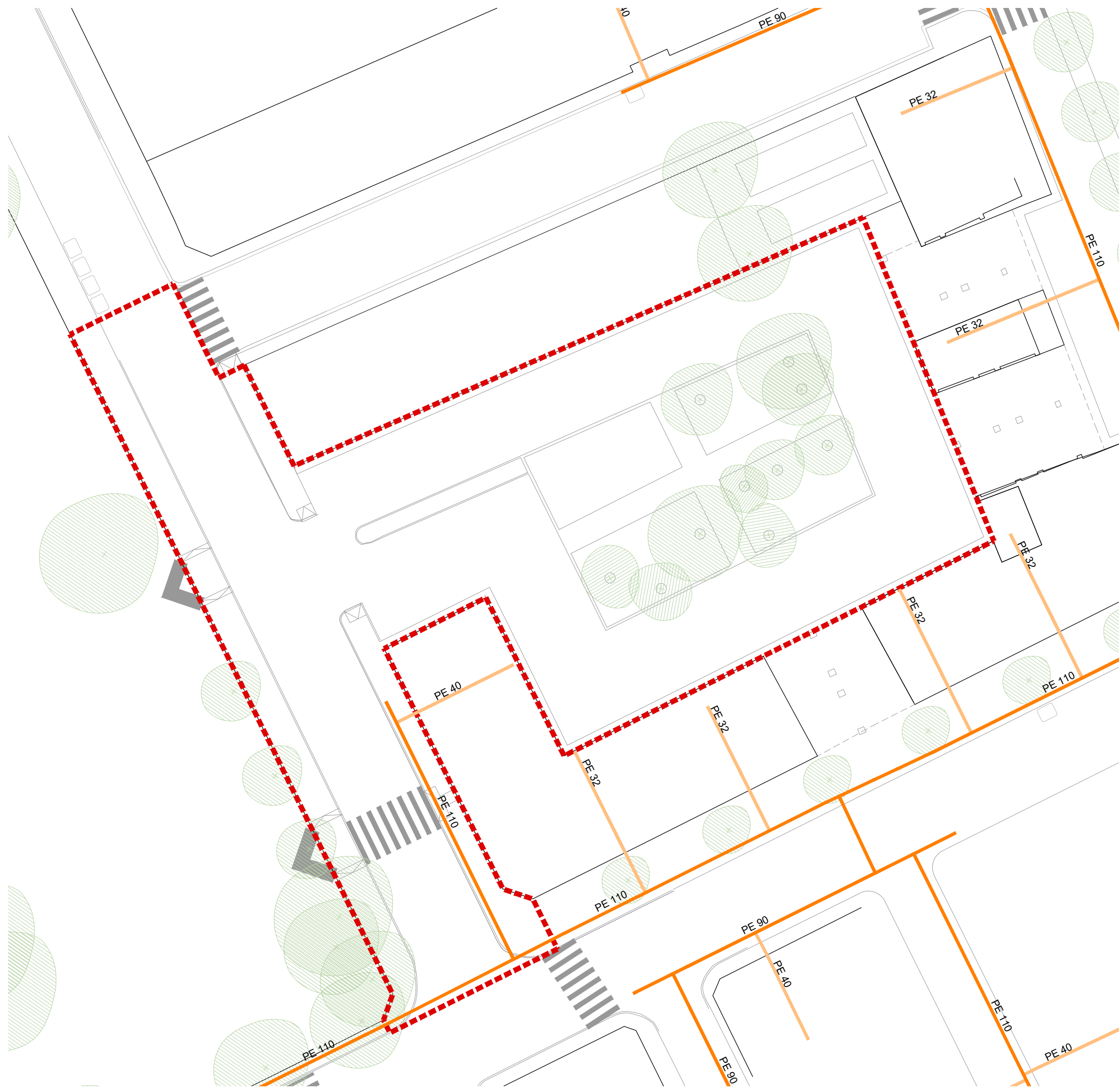


-  límite de actuación
-  lsmt existente
-  lsbt existente
-  lsbt existente

**Notas:**

- 1.- Los datos de los servicios afectados que aparecen en este plano son puramente orientativos y han sido facilitados por las diferentes administraciones/empresas de servicios.
- 2.- El contratista, previo al inicio de las obras, tendrá que contrastar en obra con los responsables de cada administración/empresa de servicios, su correcta ubicación y, que no se han producido cambios en relación a la documentación enviada durante la redacción del proyecto.
- 3.- La reposición final y definitiva de estos servicios se ha proyectado en base a la documentación remitida por las administraciones/empresas de servicios con anterioridad a la fecha de redacción del proyecto. Cualquier cambio respecto a la información remitida e incluida en el proyecto podría generar modificaciones sobre la solución adoptada.
- 4.- Las soluciones propuestas tendrán que ser confirmadas por la administración/empresas de servicios afectadas.

<b>7a+i</b>	
PROYECTO	Proyecto de ejecución de la propuesta de intervención social y urbanística A35. Mejora de la Plaza Sin Nombre del Plan de Acción del Estudio-Diagnóstico del Barrio La Bosca desde una perspectiva espacial y social.
EMPLAZAMIENTO	Borriana · Castellón
PROMOTOR	Ayuntamiento de Borriana
 	
AUTORA DEL PROYECTO	Alejandra Catalá Roig Arquitecta colegiada nº10394
CÓDIGO	19 09 159
FECHA	marzo 2022
NOMBRE DE PLANO	servicios existentes red de baja y media tensión
NÚMERO DE PLANO	A3
ESCALA	1:400



- límite de actuación
- red de gas existente
- acometida red de gas existente

**Notas:**

- 1.- Los datos de los servicios afectados que aparecen en este plano son puramente orientativos y han sido facilitados por las diferentes administraciones/empresas de servicios.
- 2.- El contratista, previo al inicio de las obras, tendrá que contrastar en obra con los responsables de cada administración/empresa de servicios, su correcta ubicación y, que no se han producido cambios en relación a la documentación enviada durante la redacción del proyecto.
- 3.- La reposición final y definitiva de estos servicios se ha proyectado en base a la documentación remitida por las administraciones/empresas de servicios con anterioridad a la fecha de redacción del proyecto. Cualquier cambio respecto a la información remitida e incluida en el proyecto podría generar modificaciones sobre la solución adoptada.
- 4.- Las soluciones propuestas tendrán que ser confirmadas por la administración/empresas de servicios afectadas.

**7a+i**

PROYECTO | Proyecto de ejecución de la propuesta de intervención social y urbanística A35. Mejora de la Plaza Sin Nombre del Plan de Acción del Estudio-Diagnóstico del Barrio La Bosca desde una perspectiva espacial y social.

EMPLAZAMIENTO | Borriana · Castellón

PROMOTOR | Ayuntamiento de Borriana



AUTORA DEL PROYECTO | Alejandra Catalá Roig  
Arquitecta colegiada nº10394


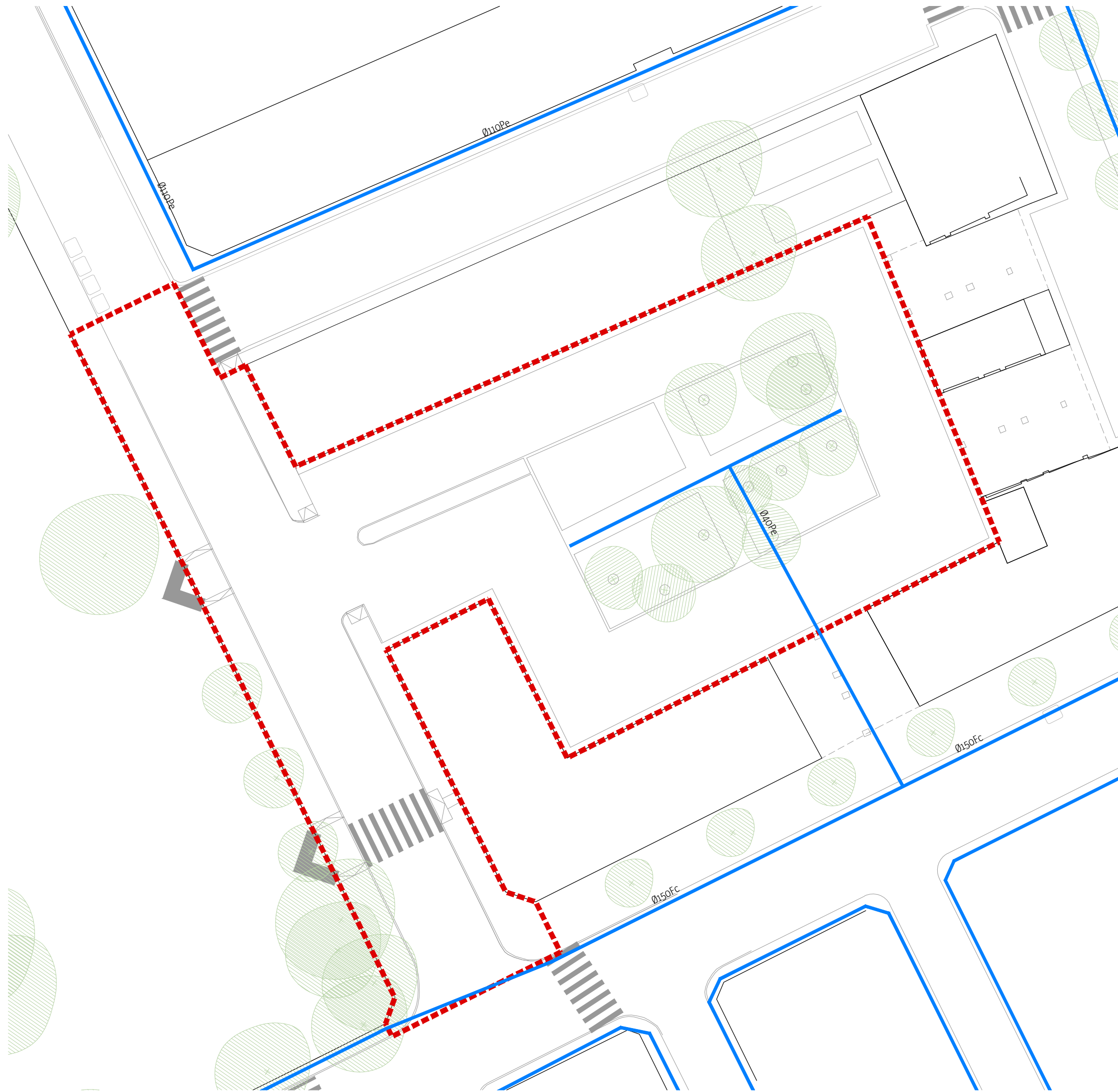


CÓDIGO | 19 09 159 | FECHA | marzo 2022

NOMBRE DE PLANO | servicios existentes red de gas | NÚMERO DE PLANO | A4

ESCALA | 1:400






 límite de actuación  
 red de agua potable existente

**Notas:**

- 1.- Los datos de los servicios afectados que aparecen en este plano son puramente orientativos y han sido facilitados por las diferentes administraciones/empresas de servicios.
- 2.- El contratista, previo al inicio de las obras, tendrá que contrastar en obra con los responsables de cada administración/empresa de servicios, su correcta ubicación y, que no se han producido cambios en relación a la documentación enviada durante la redacción del proyecto.
- 3.- La reposición final y definitiva de estos servicios se ha proyectado en base a la documentación remitida por las administraciones/empresas de servicios con anterioridad a la fecha de redacción del proyecto. Cualquier cambio respecto a la información remitida e incluida en el proyecto podría generar modificaciones sobre la solución adoptada.
- 4.- Las soluciones propuestas tendrán que ser confirmadas por la administración/empresas de servicios afectadas.



PROYECTO | Proyecto de ejecución de la propuesta de intervención social y urbanística A35. Mejora de la Plaza Sin Nombre del Plan de Acción del Estudio-Diagnóstico del Barrio La Bosca desde una perspectiva espacial y social.

EMPLAZAMIENTO | Borriana · Castellón

PROMOTOR | Ayuntamiento de Borriana




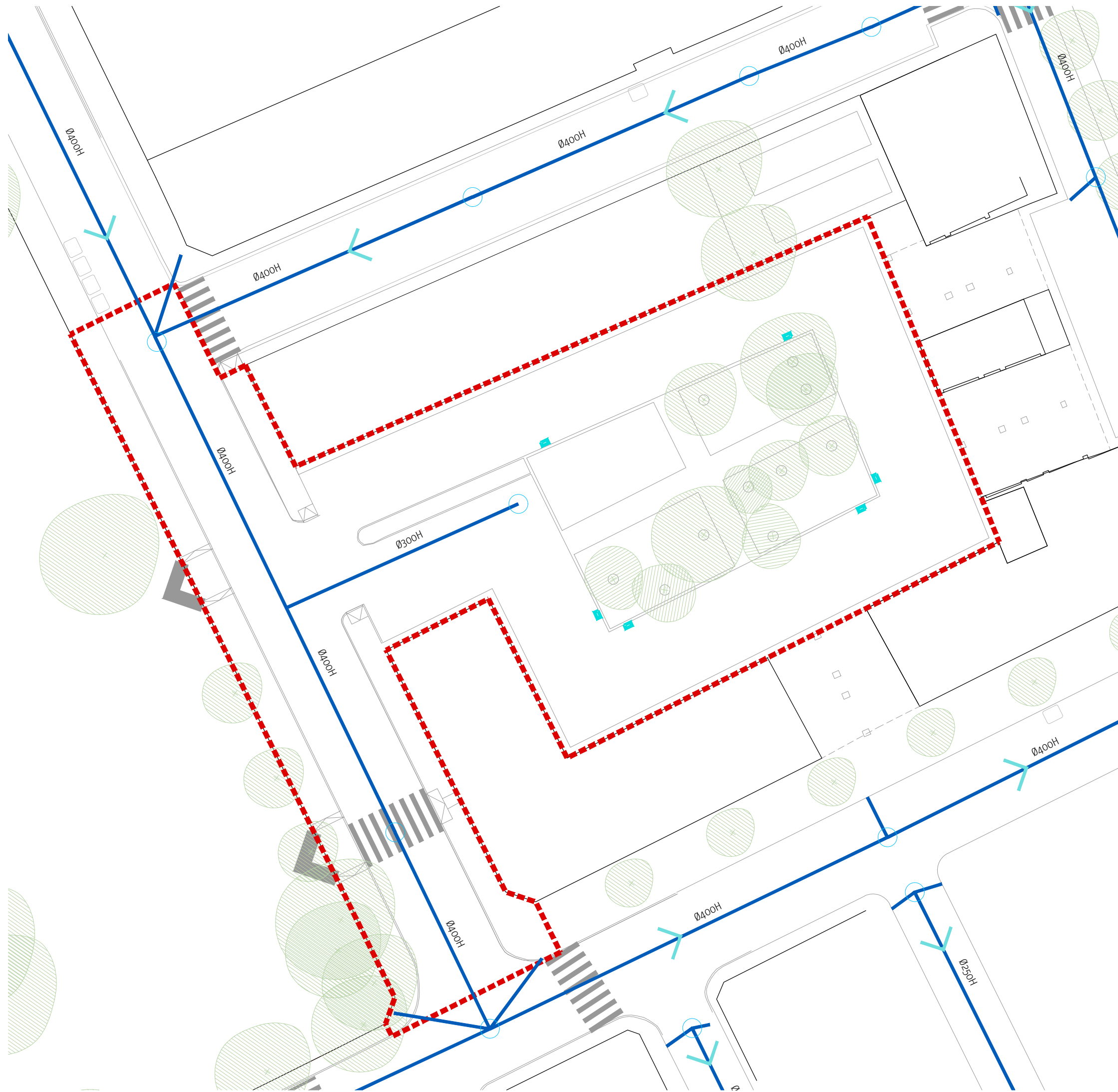
AUTORA DEL PROYECTO | Alejandra Catalá Roig  
 Arquitecta colegiada nº10394

CÓDIGO | 19 09 159 | FECHA | marzo 2022

NOMBRE DE PLANO | servicios existentes  
 red de agua potable | NÚMERO DE PLANO | A5

ESCALA | 1:400






- límite de actuación
- red de pluviales existente
- pozo de registro existente
- imbornal existente

**Notas:**

- 1.- Los datos de los servicios afectados que aparecen en este plano son puramente orientativos y han sido facilitados por las diferentes administraciones/empresas de servicios.
- 2.- El contratista, previo al inicio de las obras, tendrá que contrastar en obra con los responsables de cada administración/empresa de servicios, su correcta ubicación y, que no se han producido cambios en relación a la documentación enviada durante la redacción del proyecto.
- 3.- La reposición final y definitiva de estos servicios se ha proyectado en base a la documentación remitida por las administraciones/empresas de servicios con anterioridad a la fecha de redacción del proyecto. Cualquier cambio respecto a la información remitida e incluida en el proyecto podría generar modificaciones sobre la solución adoptada.
- 4.- Las soluciones propuestas tendrán que ser confirmadas por la administración/empresas de servicios afectadas.




PROYECTO | Proyecto de ejecución de la propuesta de intervención social y urbanística A35. Mejora de la Plaza Sin Nombre del Plan de Acción del Estudio-Diagnóstico del Barrio La Bosca desde una perspectiva espacial y social.

EMPLAZAMIENTO | Borriana · Castellón

PROMOTOR | Ayuntamiento de Borriana



AUTORA DEL PROYECTO | Alejandra Catalá Roig  
Arquitecta colegiada nº10394


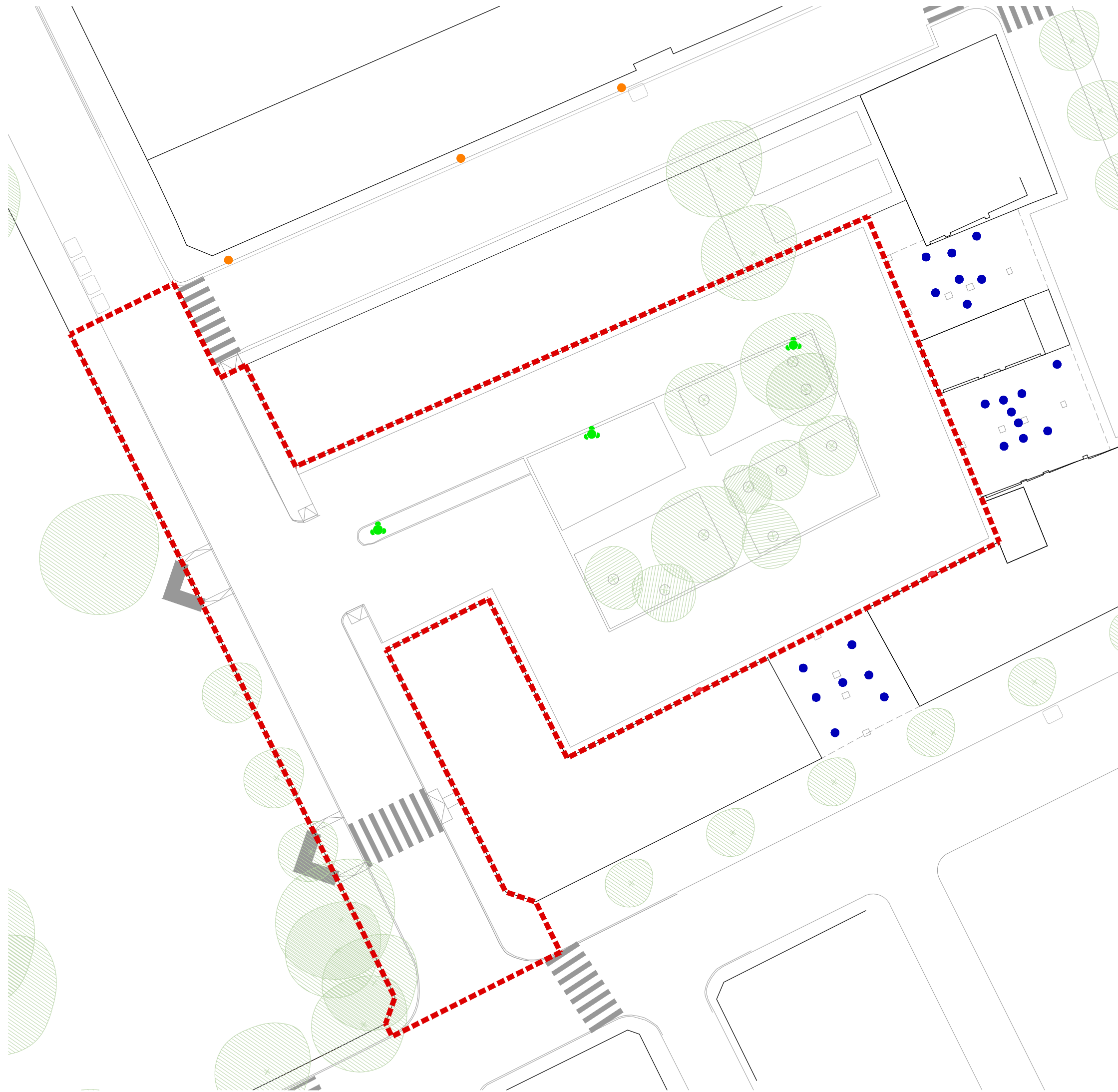


CÓDIGO | 19 09 159 | FECHA | marzo 2022

NOMBRE DE PLANO | servicios existentes red de pluviales | NÚMERO DE PLANO | A6

ESCALA | 1:400






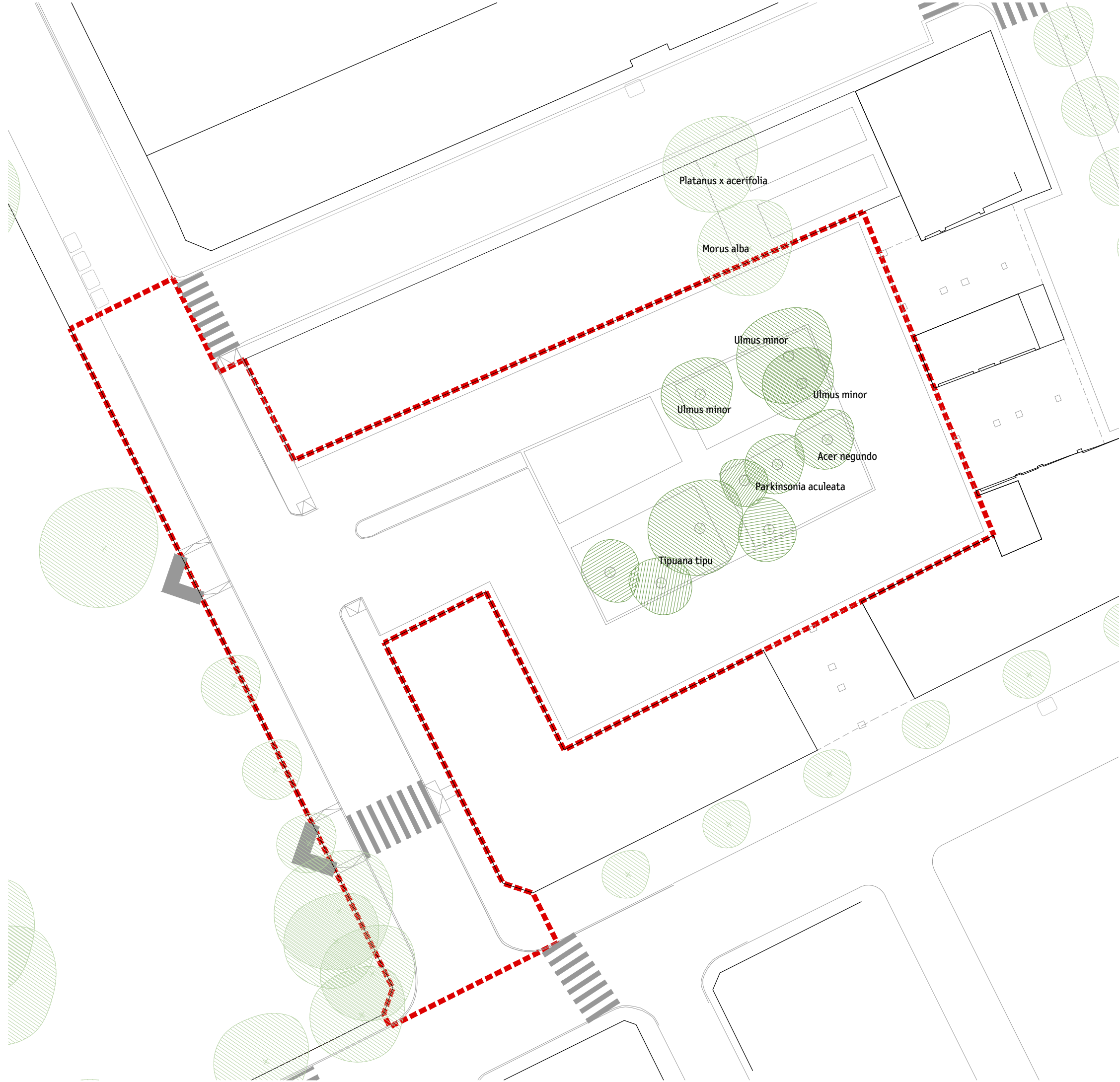
- límite de actuación
- farola existente t1  
columna Sometal Prim  
proyector Carandini
- proyector Carandini
- farola existente t2  
brazo Jovir BM1  
funcional Socelec Onix 2
- farola existente t3  
columna Bacolgra  
funcional Socelec Onix 2
- aplique existente  
directo a techo  
Bjc F-7200

**Notas:**

- 1.- Los datos de los servicios afectados que aparecen en este plano son puramente orientativos y han sido facilitados por las diferentes administraciones/empresas de servicios.
- 2.- El contratista, previo al inicio de las obras, tendrá que contrastar en obra con los responsables de cada administración/empresa de servicios, su correcta ubicación y, que no se han producido cambios en relación a la documentación enviada durante la redacción del proyecto.
- 3.- La reposición final y definitiva de estos servicios se ha proyectado en base a la documentación remitida por las administraciones/empresas de servicios con anterioridad a la fecha de redacción del proyecto. Cualquier cambio respecto a la información remitida e incluida en el proyecto podría generar modificaciones sobre la solución adoptada.
- 4.- Las soluciones propuestas tendrán que ser confirmadas por la administración/empresas de servicios afectadas.

<b>7a+i</b>	
PROYECTO	Proyecto de ejecución de la propuesta de intervención social y urbanística A35. Mejora de la Plaza Sin Nombre del Plan de Acción del Estudio-Diagnóstico del Barrio La Bosca desde una perspectiva espacial y social.
EMPLAZAMIENTO	Borriana · Castellón
PROMOTOR	Ayuntamiento de Borriana
  <div style="display: flex; justify-content: space-between; font-size: 8px; margin-top: 5px;"> <span>MAGNÍFIC AJUNTAMENT DE BORRIANA</span> <span>Fondo Europeo de Desarrollo Regional Una manera de hacer Europa</span> </div>	
AUTORA DEL PROYECTO	Alejandra Catalá Roig Arquitecta colegiada nº10394
CÓDIGO	19 09 159
FECHA	marzo 2022
NOMBRE DE PLANO	servicios existentes red de alumbrado
NÚMERO DE PLANO	A7
ESCALA	1:400


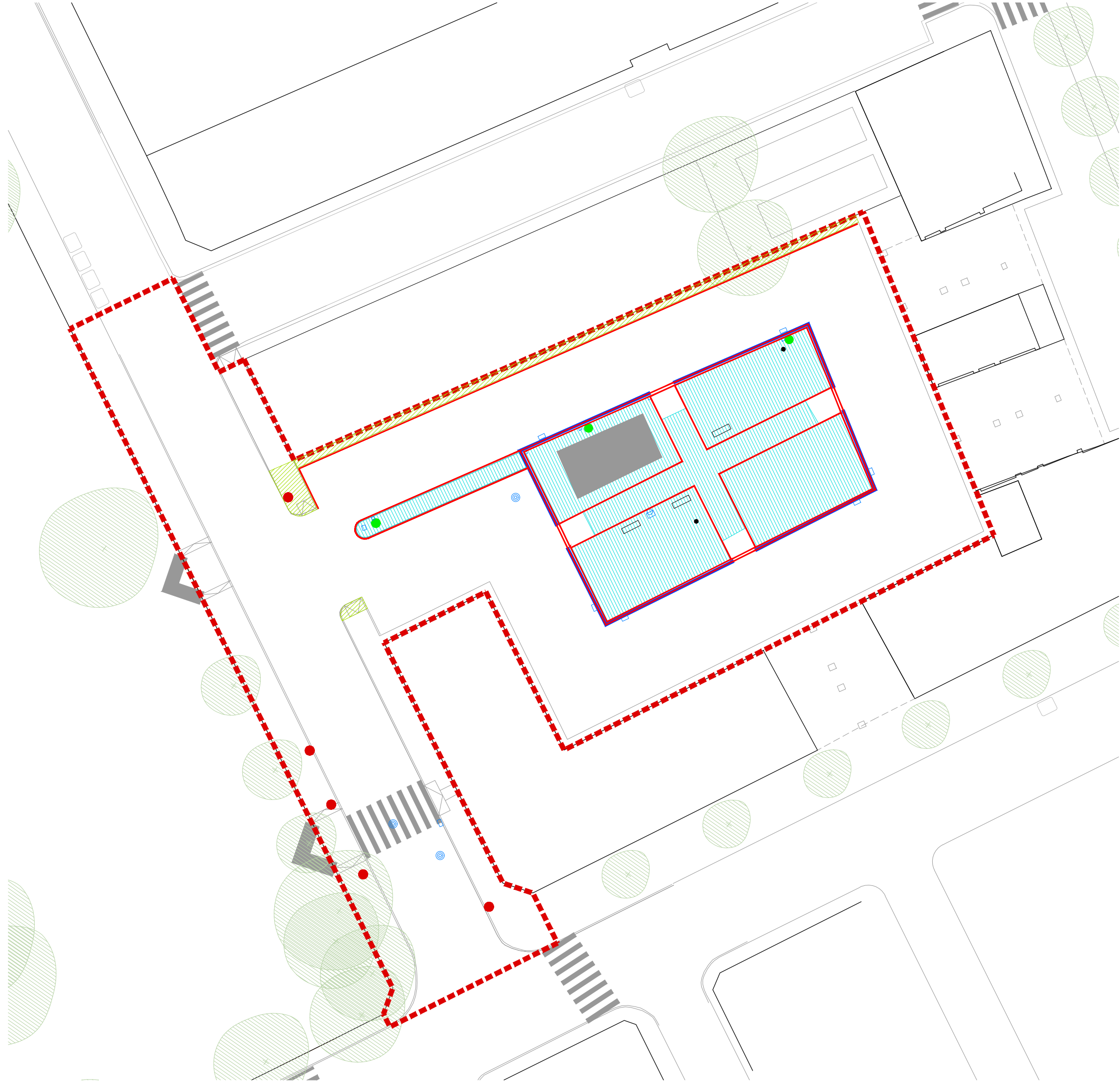




límite de actuación

<b>7a+i</b>	
PROYECTO	Proyecto de ejecución de la propuesta de intervención social y urbanística A35. Mejora de la Plaza Sin Nombre del Plan de Acción del Estudio-Diagnóstico del Barrio La Bosca desde una perspectiva espacial y social.
EMPLAZAMIENTO	Borriana · Castellón
PROMOTOR	Ayuntamiento de Borriana
  <p>Fondo Europeo de Desarrollo Regional Una manera de hacer Europa</p>	
AUTORA DEL PROYECTO	Alejandra Catalá Roig Arquitecta colegiada nº10394
CÓDIGO	19 09 159
FECHA	marzo 2022
NOMBRE DE PLANO	arbolado existente
NÚMERO DE PLANO	A8
ESCALA	1:400


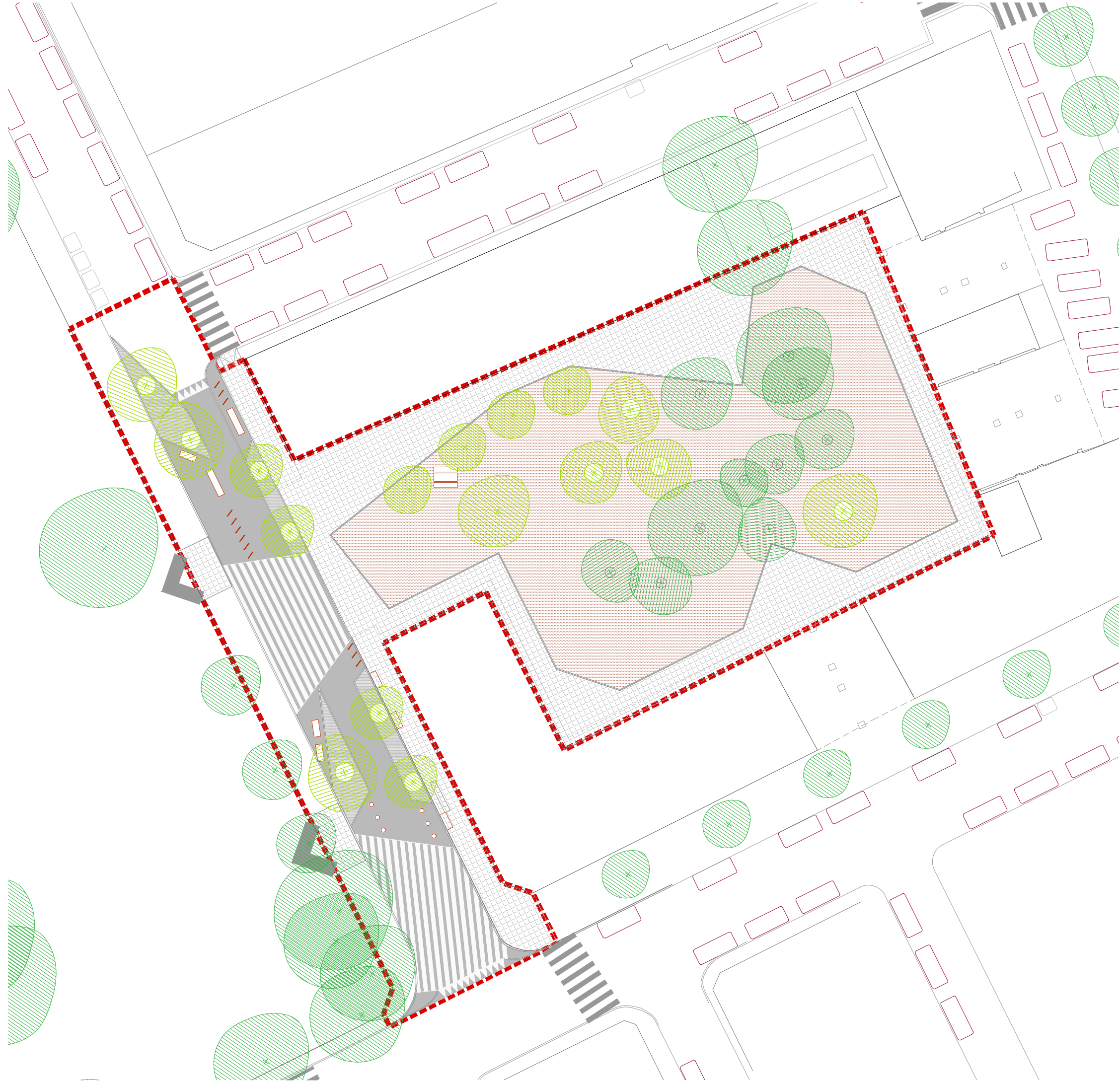




- límite de actuación
- levantado señal
- levantado y reposición trapa pozo
- levantado y reposición regilla imbornal
- desmontaje papelera
- desmontaje banco
- levantado y reposición de columna
- levantado y reposición arqueta de alumbrado
- levantado y reposición boca de riego
- demolición superficie acera
- demolición superficie hormigón
- demolición superficie caucho
- demolición bordillo
- demolición murete

<b>7a+i</b>	
PROYECTO	Proyecto de ejecución de la propuesta de intervención social y urbanística A35. Mejora de la Plaza Sin Nombre del Plan de Acción del Estudio-Diagnóstico del Barrio La Bosca desde una perspectiva espacial y social.
EMPLAZAMIENTO	Borriana · Castellón
PROMOTOR	Ayuntamiento de Borriana
AUTORA DEL PROYECTO	Alejandra Catalá Roig Arquitecta colegiada nº10394
CÓDIGO	19 09 159
FECHA	marzo 2022
NOMBRE DE PLANO	demoliciones y actuaciones previas
NÚMERO DE PLANO	A9
ESCALA	1:400


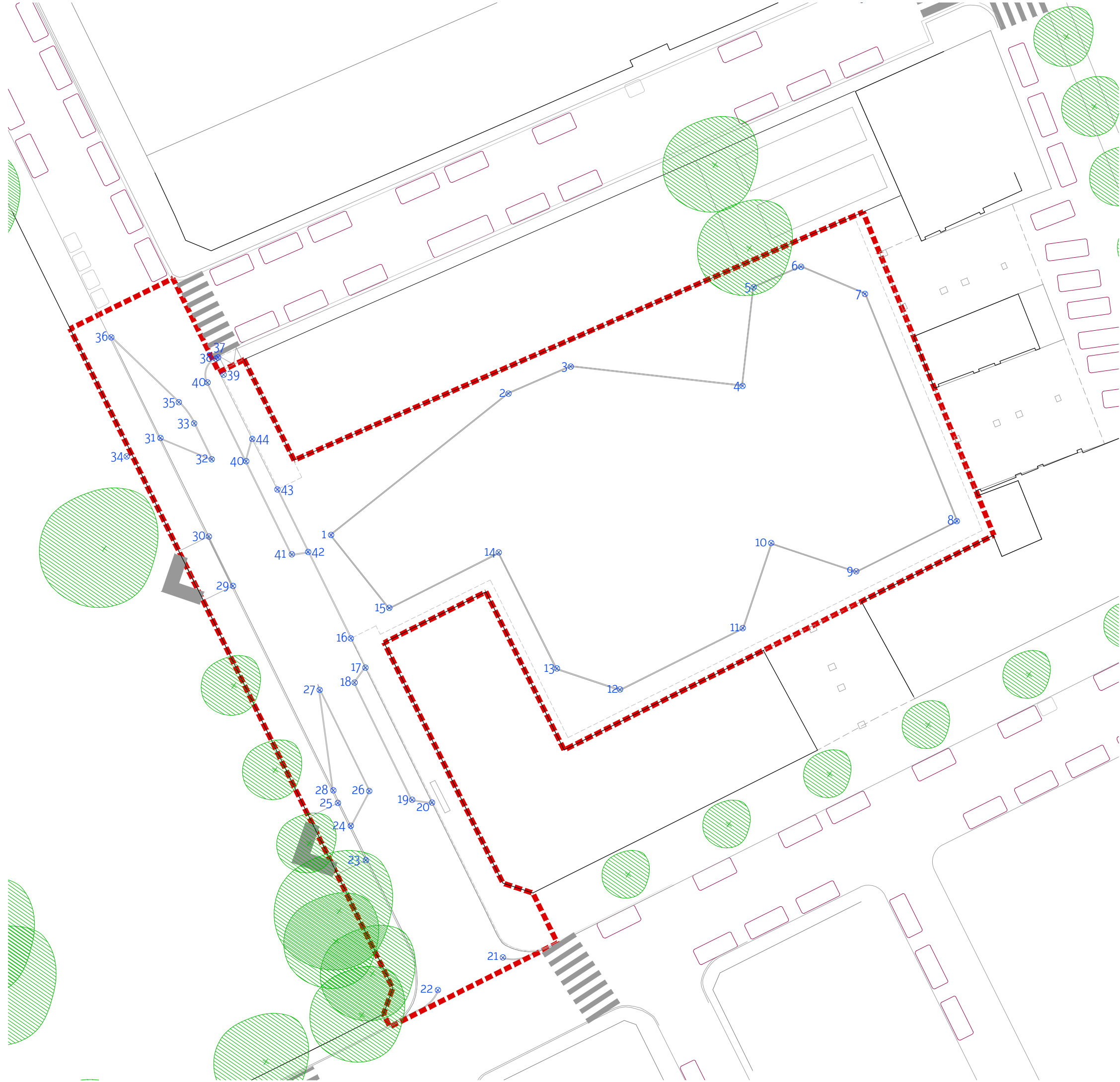




límite de actuación

<b>7a+i</b>	
PROYECTO	Proyecto de ejecución de la propuesta de intervención social y urbanística A35. Mejora de la Plaza Sin Nombre del Plan de Acción del Estudio-Diagnóstico del Barrio La Bosca desde una perspectiva espacial y social.
EMPLAZAMIENTO	Borriana · Castellón
PROMOTOR	Ayuntamiento de Borriana
  <p>Fondo Europeo de Desarrollo Regional Una manera de hacer Europa UNIÓN EUROPEA</p>	
AUTORA DEL PROYECTO	Alejandra Catalá Roig Arquitecta colegiada nº10394 
CÓDIGO	19 09 159
FECHA	marzo 2022
NOMBRE DE PLANO	planta propuesta
NÚMERO DE PLANO	B1
ESCALA	1:400





límite de actuación

PUNTOS	COORDENADAS
1	X=748483.7549 Y=4419425.1626
2	X=748502.6424 Y=4419440.2229
3	X=748509.2807 Y=4419443.0989
4	X=748527.5961 Y=4419441.0341
5	X=748528.7813 Y=4419451.5474
6	X=748533.8152 Y=4419453.7283
7	X=748540.6252 Y=4419450.8411
8	X=748550.4140 Y=4419426.6439
9	X=748539.6973 Y=4419421.2853
10	X=748530.6366 Y=4419424.3053
11	X=748527.6166 Y=4419415.2446
12	X=748514.5291 Y=4419408.7006
13	X=748507.8062 Y=4419410.9414
14	X=748501.6241 Y=4419423.3051
15	X=748489.9489 Y=4419417.3947
16	X=748485.8549 Y=4419414.1478
17	X=748487.4114 Y=4419411.0232
18	X=748486.2568 Y=4419409.4381
19	X=748492.3876 Y=4419396.9496
20	X=748494.5066 Y=4419396.6580
21	X=748502.0539 Y=4419380.1509
22	X=748495.1260 Y=4419376.6857
23	X=748487.4636 Y=4419390.5222
24	X=748485.8476 Y=4419394.1710
25	X=748484.4793 Y=4419396.6104
26	X=748487.8070 Y=4419397.8873
27	X=748482.5295 Y=4419408.6513
28	X=748483.9937 Y=4419397.9530
29	X=748473.3014 Y=4419419.7323
30	X=748470.7354 Y=4419424.9992
31	X=748465.5719 Y=4419435.4969
32	X=748471.0370 Y=4419433.2272
33	X=748469.1625 Y=4419437.0505
34	X=748461.9794 Y=4419433.5286
35	X=748467.5253 Y=4419439.2943
36	X=748460.3276 Y=4419446.2176
37	X=748471.7151 Y=4419444.0618
38	X=748471.4672 Y=4419443.9407
39	X=748472.3012 Y=4419442.2335
40	X=748470.5953 Y=4419441.3971
41	X=748474.7059 Y=4419433.0131
42	X=748479.5694 Y=4419423.0935
43	X=748481.3089 Y=4419423.3577
44	X=748478.0243 Y=4419430.0121
45	X=748475.3530 Y=4419435.3847




PROYECTO Proyecto de ejecución de la propuesta de intervención social y urbanística A35. Mejora de la Plaza Sin Nombre del Plan de Acción del Estudio-Diagnóstico del Barrio La Bosca desde una perspectiva espacial y social.

EMPLAZAMIENTO Borriana · Castellón

PROMOTOR Ayuntamiento de Borriana



AUTORIA DEL PROYECTO Alejandra Catalá Roig  
Arquitecta colegiada nº10394



CÓDIGO 19 09 159      FECHA marzo 2022


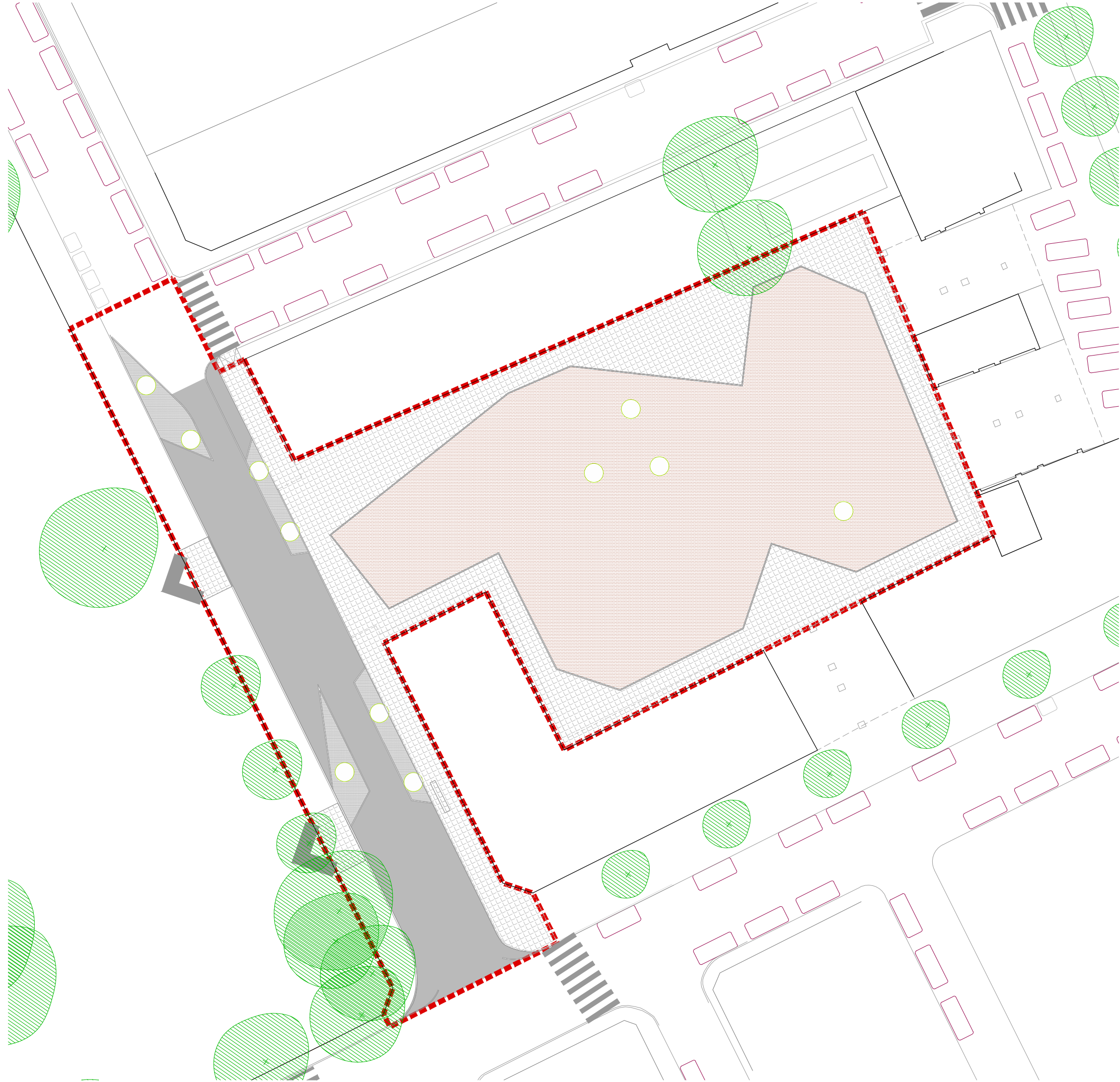
NOMBRE DE PLANO planta general replanteo      NÚMERO DE PLANO B1.1






ESCALA 1:400






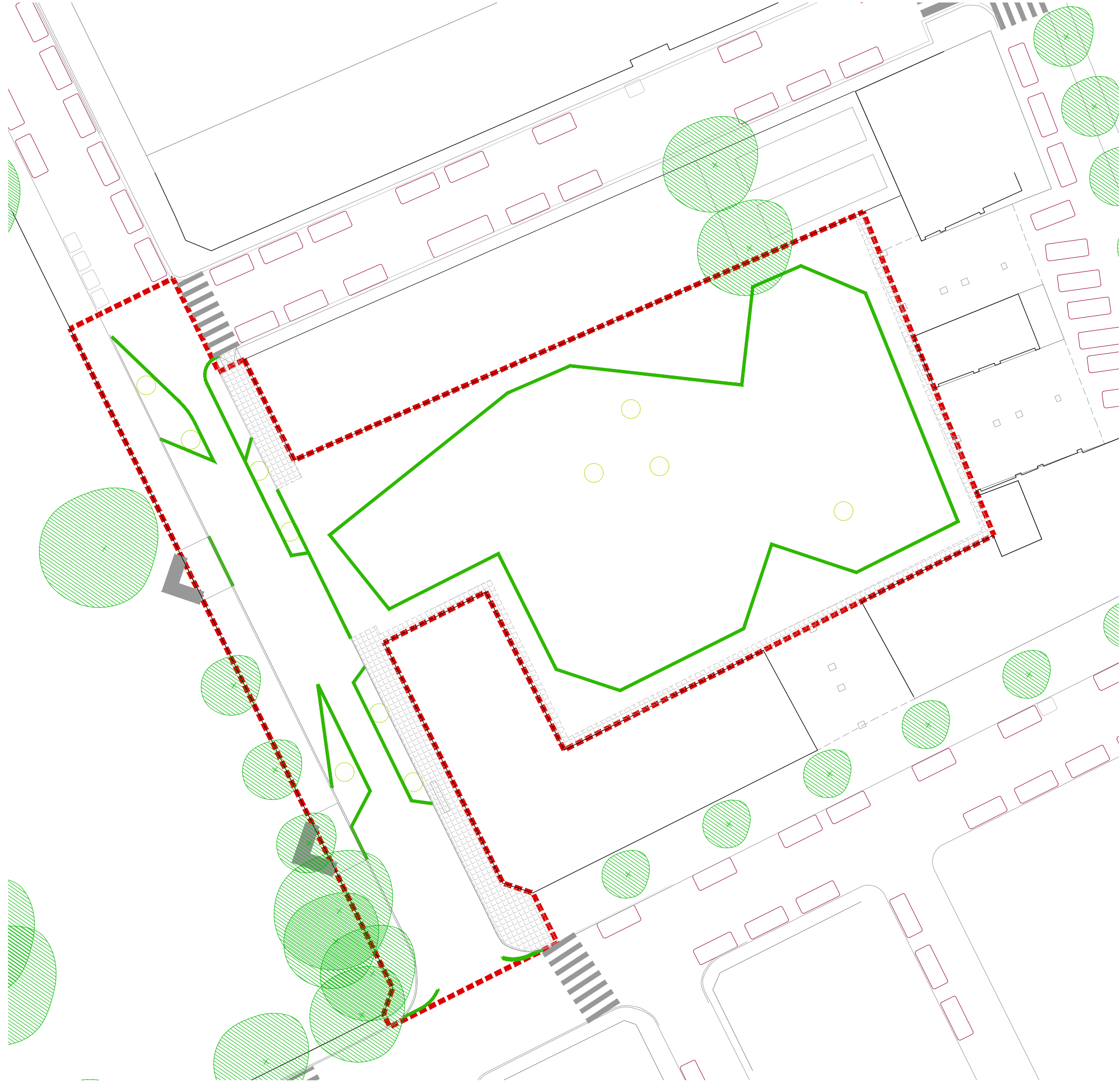




-  límite de actuación
-  pavimento acera
-  pavimento de árido calizo de color
-  pavimento asfáltico
-  pavimento de grava con piedra caliza

<b>7a+i</b>	
PROYECTO	Proyecto de ejecución de la propuesta de intervención social y urbanística A35. Mejora de la Plaza Sin Nombre del Plan de Acción del Estudio-Diagnóstico del Barrio La Bosca desde una perspectiva espacial y social.
EMPLAZAMIENTO	Borriana · Castellón
PROMOTOR	Ayuntamiento de Borriana
 	
AUTORA DEL PROYECTO	Alejandra Catalá Roig Arquitecta colegiada nº10394
CÓDIGO	19 09 159
FECHA	marzo 2022
NOMBRE DE PLANO	planta general de pavimentación
NÚMERO DE PLANO	B2
ESCALA	1:400

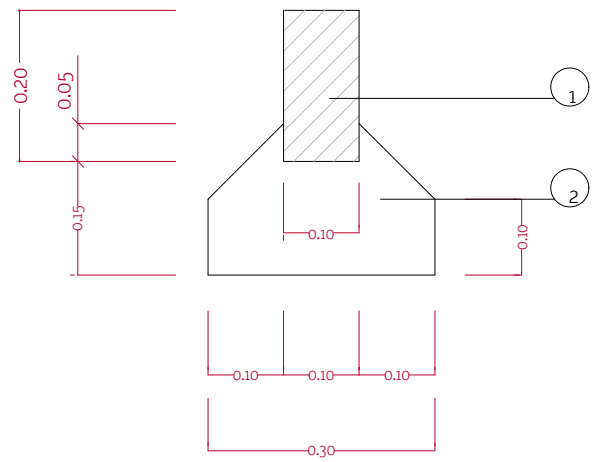




- límite de actuación
- bordillo de hormigón

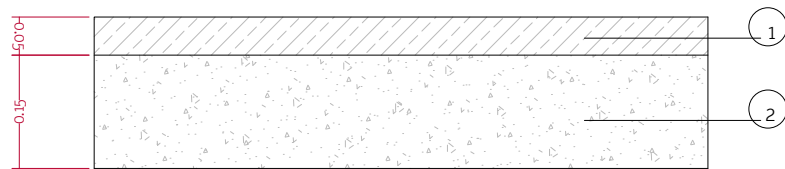
<b>7a+i</b>	
PROYECTO	Proyecto de ejecución de la propuesta de intervención social y urbanística A35. Mejora de la Plaza Sin Nombre del PLAN de Acción del Estudio-Diagnóstico del Barrio La Bosca desde una perspectiva espacial y social.
EMPLAZAMIENTO	Borriana · Castellón
PROMOTOR	Ayuntamiento de Borriana
AUTORA DEL PROYECTO	Alejandra Catalá Roig Arquitecta colegiada nº10394
CÓDIGO	19 09 159
FECHA	marzo 2022
NOMBRE DE PLANO	planta general de pavimentación lineal
NÚMERO DE PLANO	<b>B2.1</b>
ESCALA	1:400





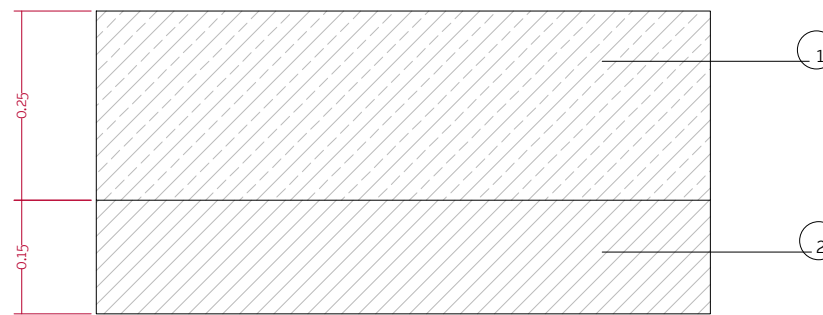
BORDILLO ACERA

M3/ML DE HORMIGON	1 BORDILLO PREFABRICADO DE HORMIGÓN 10/20x50 cm
0.045	2 HORMIGÓN HM/20/B/40/IIb



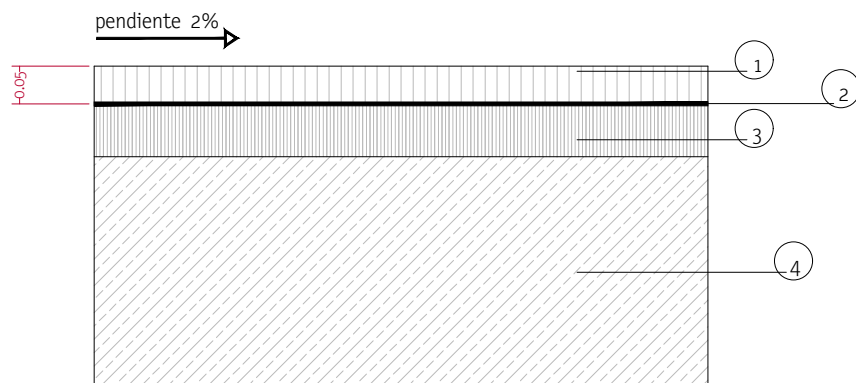
PAVIMENTO DE ÁRIDO CALIZO DE COLOR

- 1 ÁRIDO CALIZO DE COLOR
- 2 GRAVA



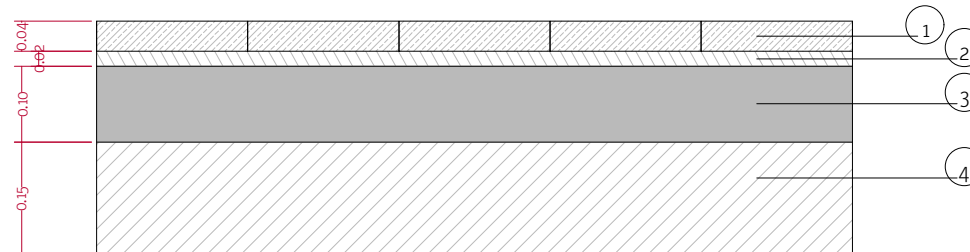
PAVIMENTO DE TIERRA VEGETAL

- 1 TIERRA VEGETAL
- 2 ZAHORRA EXISTENTE



FIRME CALZADA

- 1 CAPA DE RODADURA DE M.B.C. S-12 AC16 SURF 50/70 S PORFÍDICO
- 2 RIEGO DE ADHERENCIA C60BP3 ADH
- 3 CAPA EXISTENTE DE M.B.C.
- 4 ZAHORRA EXISTENTE


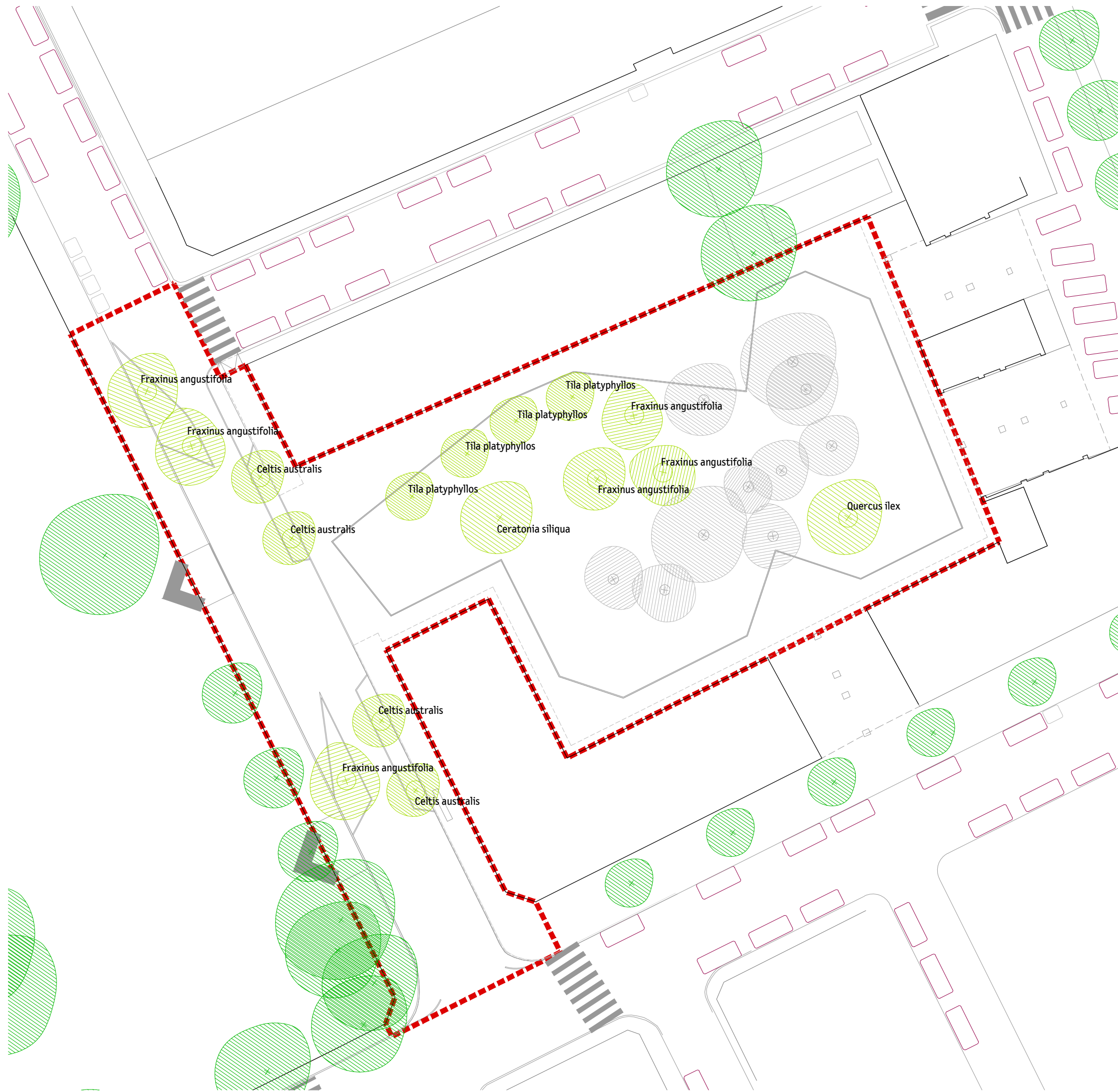


PAVIMENTO DE LOSA HIDRÁULICA

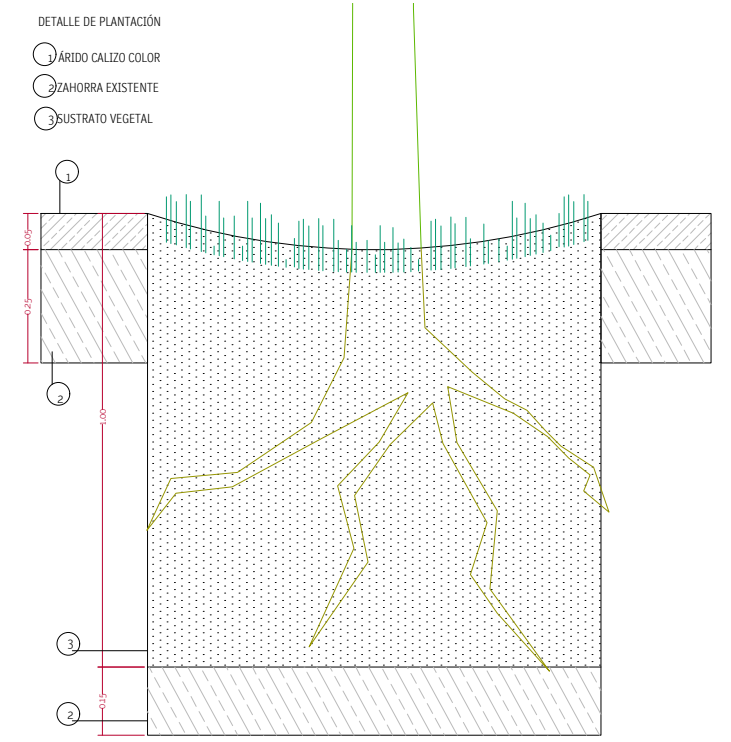
- 1 LOSA HIDRÁULICA 20X4X20 cm.
- 2 MORTERO DE CEMENTO
- 3 HORMIGÓN HM-20/B/40/IIb
- 4 ZAHORRA EXISTENTE

7a+i	
PROYECTO	Proyecto de ejecución de la propuesta de intervención social y urbanística A35. Mejora de la Plaza Sin Nombre del Plan de Acción del Estudio-Diagnóstico del Barrio La Bosca desde una perspectiva espacial y social.
EMPLAZAMIENTO	Borriana · Castellón
PROMOTOR	Ayuntamiento de Borriana
 	
AUTORA DEL PROYECTO	Alejandra Catalá Roig Arquitecta colegiada nº10394
CÓDIGO	19 09 159
FECHA	marzo 2022
NOMBRE DE PLANO	detalles de pavimentación
NÚMERO DE PLANO	B2.2
ESCALA	1:10


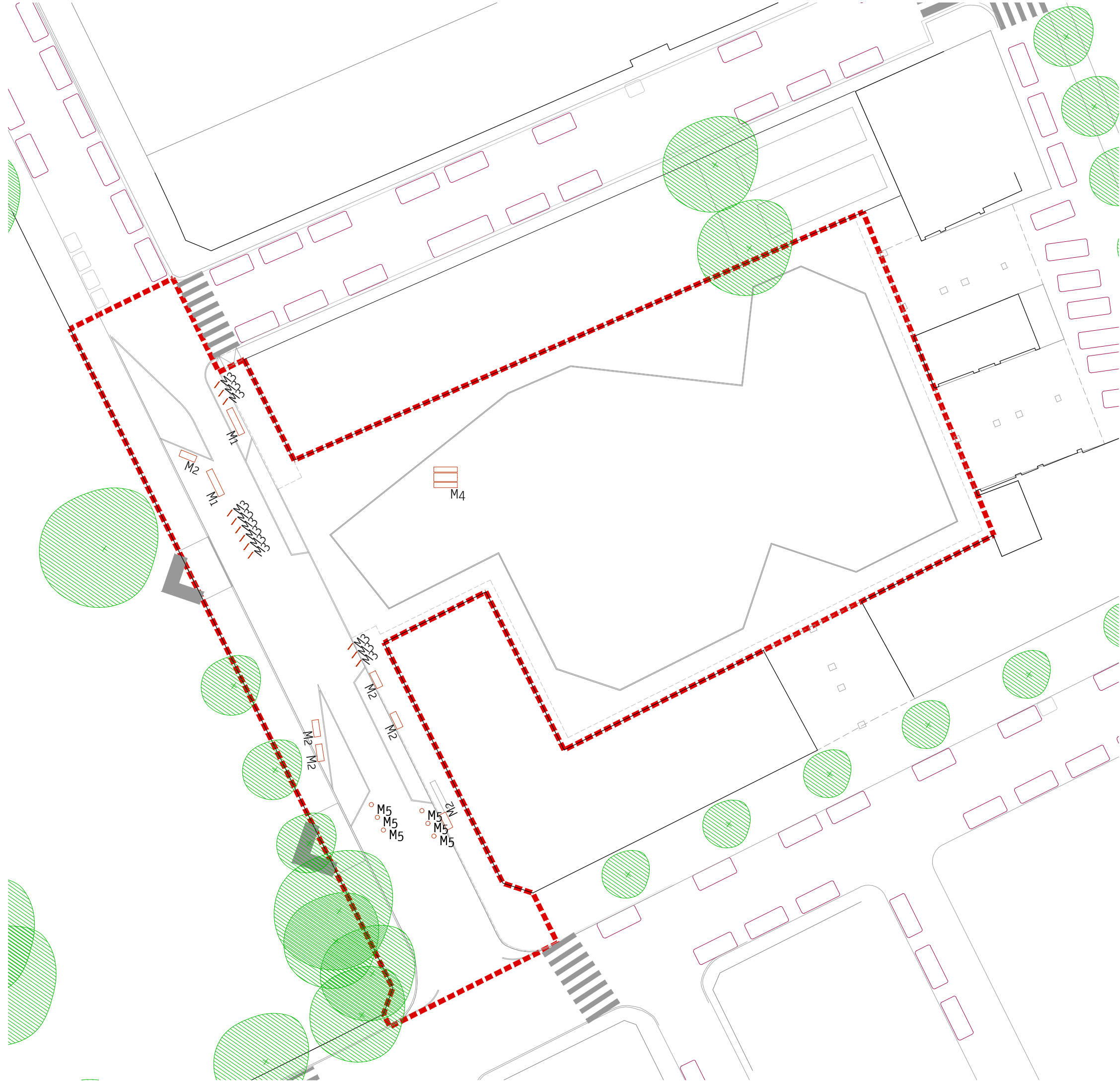




----- límite de actuación




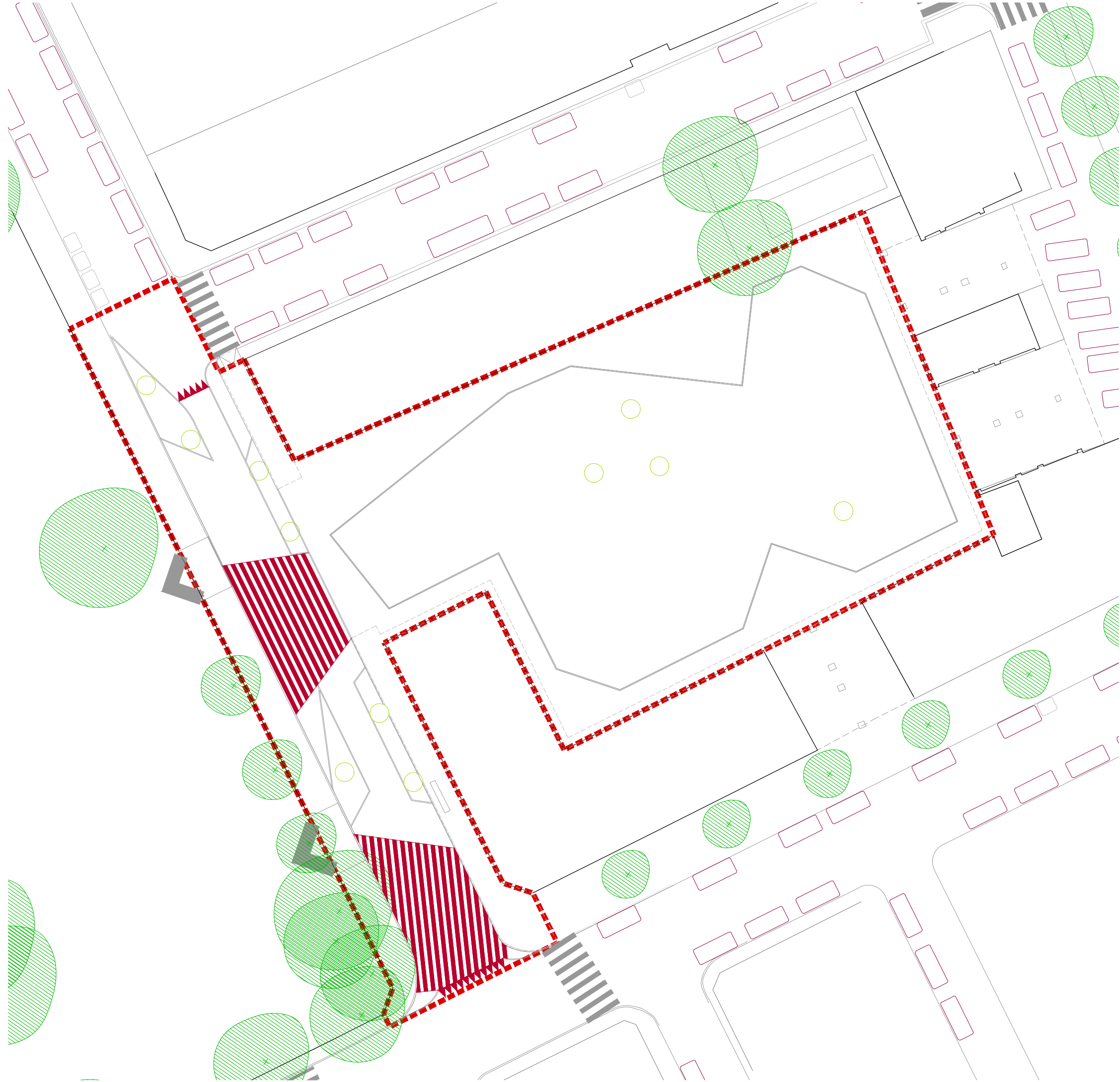
<b>7a+i</b>	
PROYECTO	Proyecto de ejecución de la propuesta de intervención social y urbanística A35. Mejora de la Plaza Sin Nombre del Plan de Acción del Estudio-Diagnóstico del Barrio La Bosca desde una perspectiva espacial y social.
EMPLAZAMIENTO	Borriana · Castellón
PROMOTOR	Ayuntamiento de Borriana
  <p>Fondo Europeo de Desarrollo Regional Una manera de hacer Europa</p>	
AUTORA DEL PROYECTO	Alejandra Catalá Roig Arquitecta colegiada nº10394
CÓDIGO	19 09 159
FECHA	marzo 2022
NOMBRE DE PLANO	planta general vegetación · arbolado
NÚMERO DE PLANO	B3
ESCALA	1:400



-  límite de actuación
-  M1 banco 3.00m
-  M2 banco 1.80m
-  M3 aparcabicis
-  M4 mesa pic-nic
-  M5 pilona Ø45mm

<b>7a+i</b>	
PROYECTO	Proyecto de ejecución de la propuesta de intervención social y urbanística A35. Mejora de la Plaza Sin Nombre del Plan de Acción del Estudio-Diagnóstico del Barrio La Bosca desde una perspectiva espacial y social.
EMPLAZAMIENTO	Borriana · Castellón
PROMOTOR	Ayuntamiento de Borriana
 	
AUTORA DEL PROYECTO	Alejandra Catalá Roig Arquitecta colegiada nº10394
CÓDIGO	19 09 159
FECHA	marzo 2022
NOMBRE DE PLANO	planta general mobiliario
NÚMERO DE PLANO	<b>B4</b>
ESCALA	1:400





límite de actuación

## 7a+i

PROYECTO	Proyecto de ejecución de la propuesta de intervención social y urbanística A35. Mejora de la Plaza Sin Nombre del Plan de Acción del Estudio-Diagnóstico del Barrio La Bosca desde una perspectiva espacial y social.		
EMPLAZAMIENTO	Borriana · Castellón		
PROMOTOR	Ayuntamiento de Borriana		
	 <b>MAGNÍFIC AJUNTAMENT DE BORRIANA</b>	 <b>UNIÓN EUROPEA</b>	Fondo Europeo de Desarrollo Regional Una manera de hacer Europa
AUTORA DEL PROYECTO	Alejandra Catalá Roig Arquitecta colegiada nº10394		
CÓDIGO	19 09 159	FECHA	marzo 2022
NOMBRE DE PLANO	planta general señalización horizontal	NÚMERO DE PLANO	B5
ESCALA	1:400		