








- Zona urbanitzada residencial | Zona urbanizada residencial
- Zona de nou desenvolupament residencial | Zona de nuevo desarrollo residencial
- Sòl no urbanitzable comú | Suelo no urbanizable común
- Sòl no urbanitzable protegit | Suelo no urbanizable protegido
- Sense planejament | Sin planeamiento
- Afectat per Sentència | Afectado por Sentencia

Promotor:  **MAGNÍFIC AJUNTAMENT DE BORRIANA**  
 Plaça Major, nº1  
 12.530 Borriana (Castelló)

**VERSIÓN PRELIMINAR**  
**PLAN ESPECIAL DE MINIMIZACIÓN DE IMPACTOS TERRITORIALES DE LA MARJAL DE BORRIANA Y ÁREAS COLINDANTES**

Equipo Redactor: **GRUPO DAYHE** DEVELOPMENT & INVESTMENT  C/En Sanz, nº 3 pta 1 46.001 Valencia www.grupodayhe.com

Por el equipo redactor:  Alejandro Navarro Maeztu Arquitecto. Col. 5.614

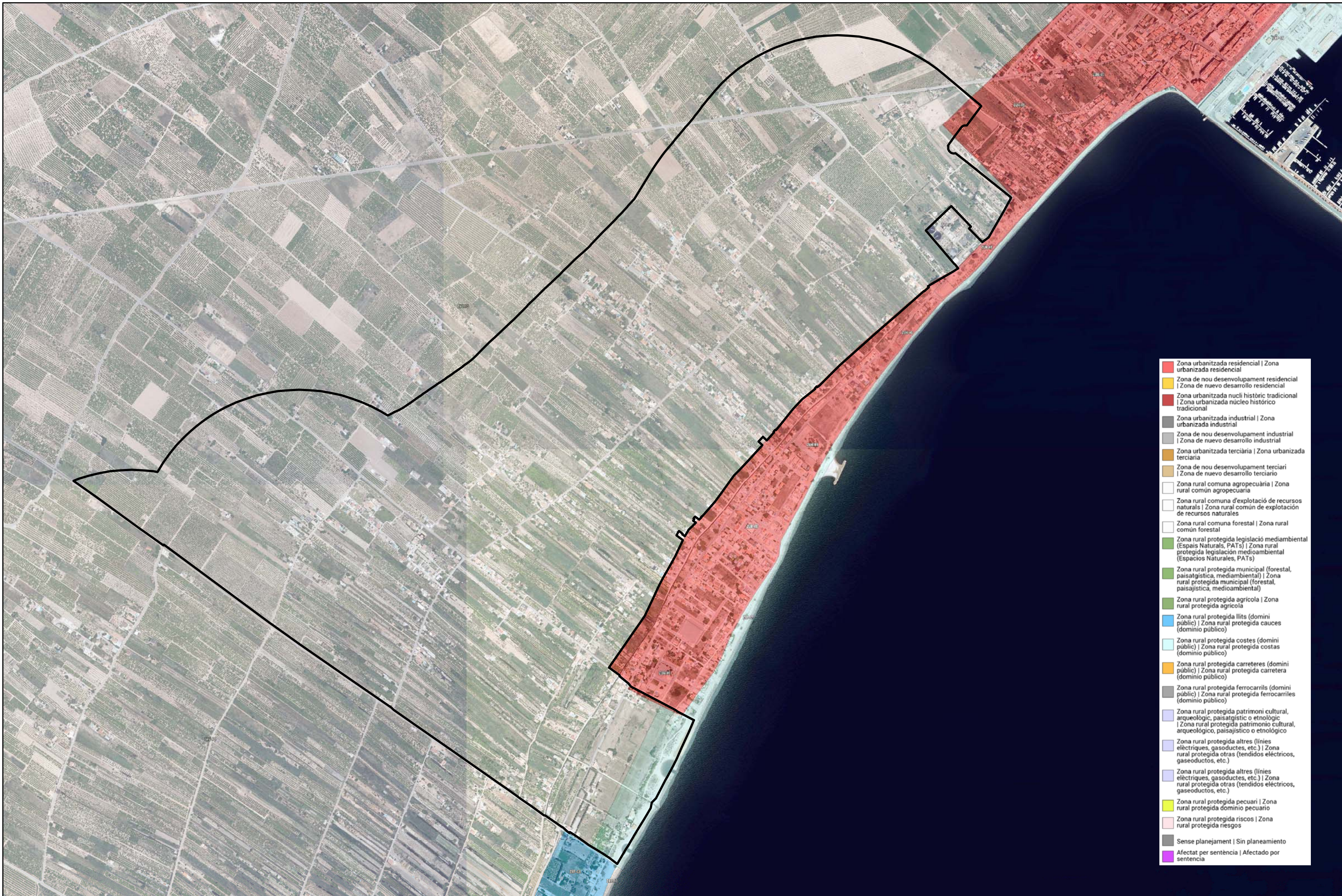
Escala: 1:10.000

Fecha: Enero de 2023

Título del plano: Clasificación del suelo

Nº de Plano: 02.10





- Zona urbanitzada residencial | Zona urbanitzada residencial
- Zona de nou desenvolupament residencial | Zona de nuevo desarrollo residencial
- Zona urbanitzada nucli històric tradicional | Zona urbanitzada núcleo histórico tradicional
- Zona urbanitzada industrial | Zona urbanitzada industrial
- Zona de nou desenvolupament industrial | Zona de nuevo desarrollo industrial
- Zona urbanitzada terciària | Zona urbanitzada terciaria
- Zona de nou desenvolupament terciari | Zona de nuevo desarrollo terciario
- Zona rural comuna agropecuària | Zona rural común agropecuaria
- Zona rural comuna d'explotació de recursos naturals | Zona rural común de explotación de recursos naturales
- Zona rural comuna forestal | Zona rural común forestal
- Zona rural protegida legislació mediambiental (Espais Naturals, PATs) | Zona rural protegida legislación medioambiental (Espacios Naturales, PATs)
- Zona rural protegida municipal (forestal, paisatgística, mediambiental) | Zona rural protegida municipal (forestal, paisajística, medioambiental)
- Zona rural protegida agrícola | Zona rural protegida agrícola
- Zona rural protegida llits (domini públic) | Zona rural protegida cauces (dominio público)
- Zona rural protegida costes (domini públic) | Zona rural protegida costas (dominio público)
- Zona rural protegida carreteres (domini públic) | Zona rural protegida carreteras (dominio público)
- Zona rural protegida ferrocarrils (domini públic) | Zona rural protegida ferrocarriles (dominio público)
- Zona rural protegida patrimoni cultural, arqueològic, paisatgístic o etnològic | Zona rural protegida patrimonio cultural, arqueológico, paisajístico o etnológico
- Zona rural protegida altres (línies elèctriques, gasoductes, etc.) | Zona rural protegida otras (tendidos eléctricos, gaseoductos, etc.)
- Zona rural protegida altres (línies elèctriques, gasoductes, etc.) | Zona rural protegida otras (tendidos eléctricos, gaseoductos, etc.)
- Zona rural protegida pecuari | Zona rural protegida dominio pecuario
- Zona rural protegida riscos | Zona rural protegida riesgos
- Sense planejament | Sin planeamiento
- Afectat per sentència | Afectado por sentencia





- Dipòsits lacustres | Dipòsits lagunars
- Dipòsits d'albufera | Dipòsits de albufera
- Torbera | Turberas
- Salines | Salinas
- Dipòsits de fons de vall o rambla | Dipòsits de fondo de valle o rambla
- Mantell d'escolament, dipòsit al·luvial-col·luvial | Manto de arroyada, depósito aluvial-coluvial
- Cordó de dunes, mantell eòlic i platja | Cordón de dunas, manto eólico y playa
- Lims d'inundació | Limos de inundación
- Col·luvions | Coluviones
- Ventalls al·luvials recents i cons de dejecció | Abanicos aluviales recientes y conos de deyección
- Ventalls deltaics | Abanico deltaico
- Dipòsits de peu de mont | Dipòsits de piedemonte
- Argiles de descalcificació | Arcillas de descalcificación
- Terrasses | Terrazas
- Calciàries travertíniques | Calizas travertínicas
- Ventalls al·luvials antics | Abanicos aluviales antiguos
- Crosta calciària | Costra calcárea
- Conglomerats, gresos i lutites (Neogen continental) | Conglomerados, areniscas y lutitas (Neogen continental)
- Margues i calcarenites (Pliocè marí) | Margas y calcarenitas (Plioceno marino)
- Margues, gresos, calciàries i guixos | Margas, areniscas, calizas y yesos
- Margues i calcarenites (Neogen continental) | Margas y calcarenitas (Neogen continental)
- Calciàries i margues (Miocè medi marí) | Calcarenitas y margas (Mioceno medio marino)
- Roques basàltiques alcalines | Rocas basálticas alcalinas
- Calciàries i calcarenites | Calizas y calcarenitas
- Argiles roges, conglomerats i gresos (Paleogen continental) | Arcillas rojas, conglomerados y areniscas (Paleogen continental)
- Flysch, calciàries fossilíferes i margues | Flysch, calizas fossilíferas y margas
- Lutites i margues roges i verdes, arenos, guixos i calciàries. Facies Garumà | Lutitas y margas rojas y verdes, arenas, yesos y calizas. Facies Garum
- Calciàries taulejades, margues i bretxes calciàries | Calizas tabeadas, margas y brechas calcáreas
- Calciàries taulejades i margues | Calizas tabeadas y margas
- Dolomies i margues | Dolomias y margas
- Dolomies, calciàries i margues | Dolomias, calizas y margas
- Arenes, gresos i lutites | Arenas, areniscas y lutitas
- Calciàries bioconstruïdes, calciàries, margues i gresos | Calizas bioconstruïdas, calizas, margas y areniscas
- Gresos, lutites i calciàries. Facies Weald | Areniscas, lutitas y calizas. Facies Weald
- Ritmita de calciàries margoses i margues | Ritmita de calizas margosas y margas
- Gresos, lutites i calciàries. Facies Purbeck | Areniscas, lutitas y calizas. Facies Purbeck
- Ritmita calciària, calciàries oncolítiques i oolítiques i margues | Ritmita calcárea, calizas oncolíticas y oolíticas y margas
- Ritmita calciària, calciàries oolítiques, margues i calcarenites | Ritmita calcárea, calizas oolíticas, margas y calcarenitas
- Calciàries, margues, calciàries amb sílex i calciàries noduloses roges | Calizas, margas, calizas con sílex y calizas nodulosas rojas
- Calciàries i dolomies | Calizas y dolomias
- Dolomies i calciàries oolítiques i de filaments | Dolomias y calizas oolíticas y de filamentos
- Dolomies, bretxes, carniols i calciàries taulejades | Dolomias, brechas, carniolas y calizas tabeadas
- Dolomies i calciàries | Dolomias y calizas
- Roques subvolcàniques bàsiques (ofites) | Rocas subvolcánicas básicas (ofitas)
- Argiles versicolors, guixos i gresos. Facies Keuper | Arcillas abigarradas, yesos y areniscas. Facies Keuper
- Argiles versicolors i gresos. Facies Keuper | Arcillas abigarradas y yesos. Facies Keuper
- Dolomies i calciàries fosques taulejades en bancs, margues i, localment, guixos. Facies Muschelkalk | Dolomias y calizas oscuras tabeadas y en bancos, margas y, localmente, yesos. Facies Muschelkalk
- Dolomies i calciàries fosques taulejades en bancs. Facies Muschelkalk | Dolomias y calizas oscuras tabeadas y en bancos. Facies Muschelkalk
- Gresos i lutites roges. Facies Buntsandstein | Areniscas y lutitas rojas. Facies Buntsandstein
- Calciàries, dolomies, pissarres, quarzites i metabasites | Calizas, dolomias, pizarras, cuarcitas y metabasitas
- Gresos i pissarres | Areniscas y pizarras
- Quarzites, pissarres i esquists | Cuarzitas, pizarras y esquistos
- Pissarres i quarzites | Pizarras y cuarcitas
- Zones portuàries | Zonas portuarias
- Masses d'aigua | Masas de agua





DESCRIPCIÓN
No cuantificado
Plano
Ondulado
Fuertemente ondulado
Colinado
Fuertemente socavado
Montañoso
Laderas suaves
Laderas moderadas
Laderas muy acentuadas
Rios y masas de agua
Núcleos urbanos

Promotor:  **MAGNÍFIC AJUNTAMENT DE BORRIANA**  
 Plaça Major, nº1  
 12.530 Borriana  
 (Castelló)

**VERSIÓN PRELIMINAR**  
**PLAN ESPECIAL DE MINIMIZACIÓN DE IMPACTOS TERRITORIALES DE LA MARJAL DE BORRIANA Y ÁREAS COLINDANTES**

Equipo Redactor: **GRUPO DAYHE**  
 DEVELOPMENT & INVESTMENT  
 C/En Sanz, nº 3 pta 1  
 46.001 Valencia  
 www.grupodayhe.com

Por el equipo redactor:  Alejandro Navarro Maeztu  
 Arquitecto. Col. 5.614

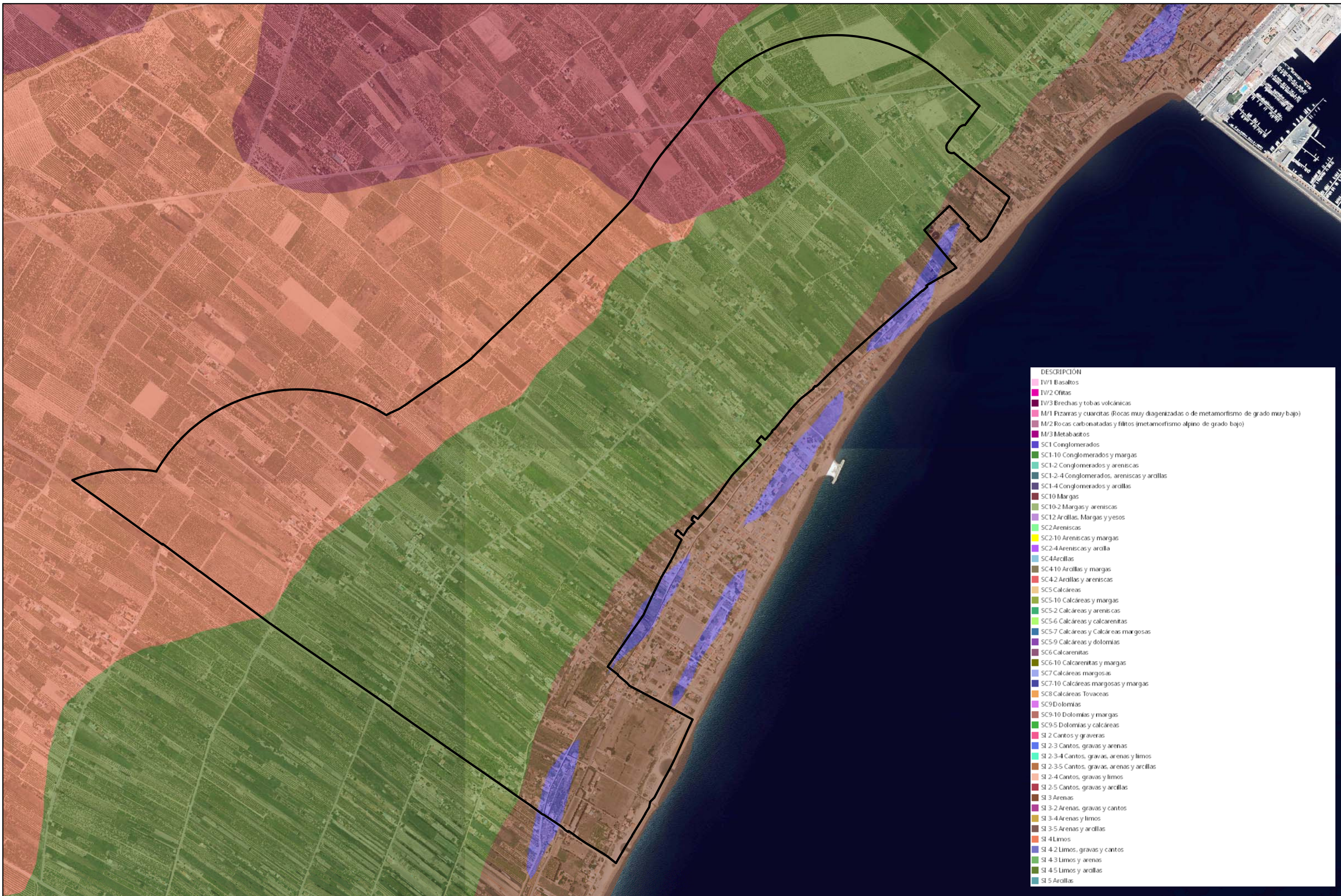
Escala: 1:10.000

Fecha: Enero de 2023

Título del plano: Fisiografía

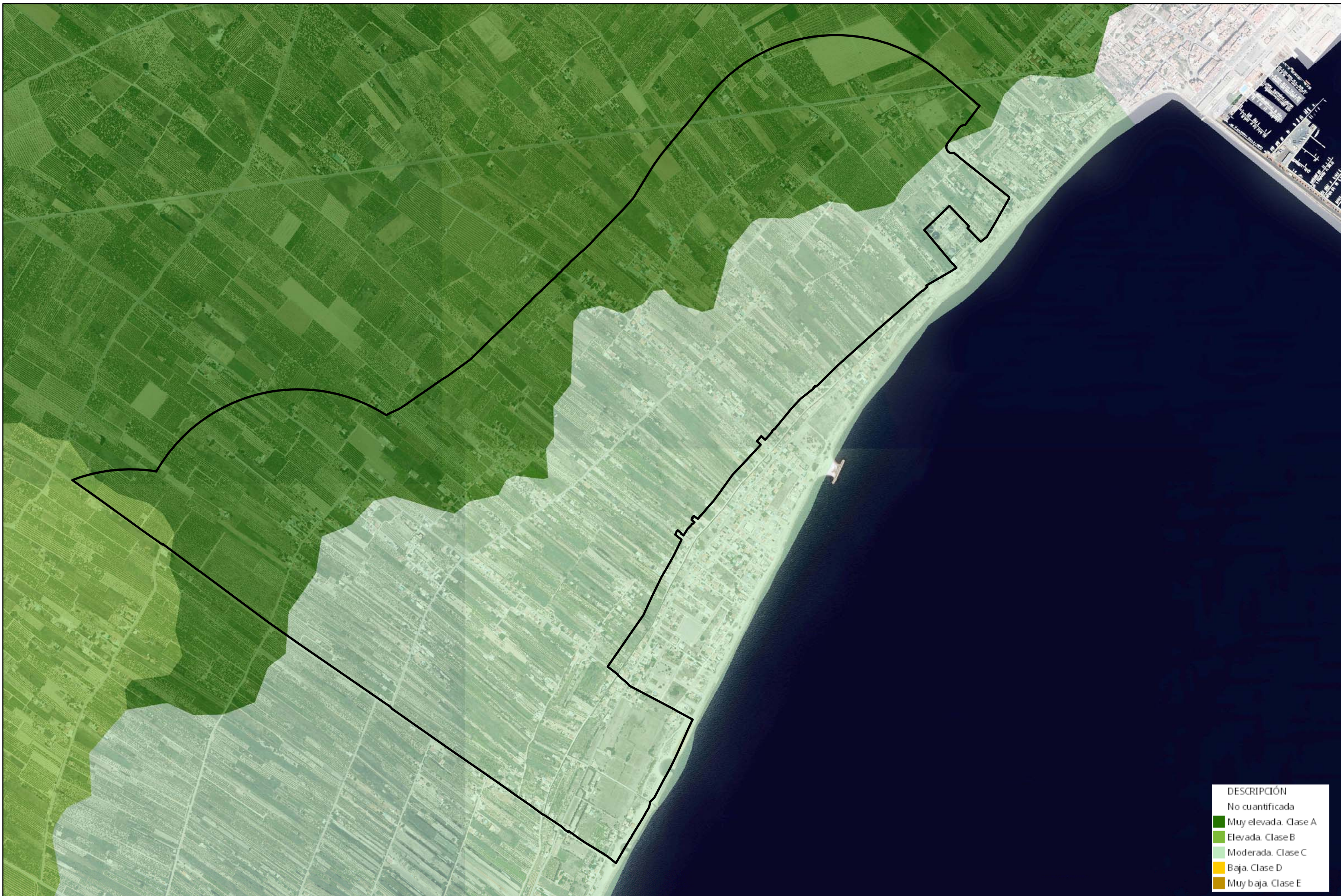
Nº de Plano: 04





DESCRIPCIÓN
IV/1 Basaltos
IV/2 Ofitas
IV/3 Brechas y tobas volcánicas
M/1 Pizarras y cuarcitas (Rocas muy diagenizadas o de metamorfismo de grado muy bajo)
M/2 Rocas carbonatadas y filitos (metamorfismo alpino de grado bajo)
M/3 Metabasitos
SC1 Conglomerados
SC1-10 Conglomerados y margas
SC1-2 Conglomerados y areniscas
SC1-2-4 Conglomerados, areniscas y arcillas
SC1-4 Conglomerados y arcillas
SC10 Margas
SC10-2 Margas y areniscas
SC12 Arcillas, Margas y yesos
SC2 Areniscas
SC2-10 Areniscas y margas
SC2-4 Areniscas y arcilla
SC4 Arcillas
SC4-10 Arcillas y margas
SC4-2 Arcillas y areniscas
SC5 Calcáreas
SC5-10 Calcáreas y margas
SC5-2 Calcáreas y areniscas
SC5-6 Calcáreas y calcarenitas
SC5-7 Calcáreas y Calcáreas margosas
SC5-9 Calcáreas y dolomías
SC6 Calcarenitas
SC6-10 Calcarenitas y margas
SC7 Calcáreas margosas
SC7-10 Calcáreas margosas y margas
SC8 Calcáreas Tovaceas
SC9 Dolomías
SC9-10 Dolomías y margas
SC9-5 Dolomías y calcáreas
SI 2 Cantos y graveras
SI 2-3 Cantos, gravas y arenas
SI 2-3-4 Cantos, gravas, arenas y limos
SI 2-3-5 Cantos, gravas, arenas y arcillas
SI 2-4 Cantos, gravas y limos
SI 2-5 Cantos, gravas y arcillas
SI 3 Arenas
SI 3-2 Arenas, gravas y cantos
SI 3-4 Arenas y limos
SI 3-5 Arenas y arcillas
SI 4 Limos
SI 4-2 Limos, gravas y cantos
SI 4-3 Limos y arenas
SI 4-5 Limos y arcillas
SI 5 Arcillas





DESCRIPCIÓN
No cuantificada
Muy elevada. Clase A
Elevada. Clase B
Moderada. Clase C
Baja. Clase D
Muy baja. Clase E

Promotor:  **MAGNÍFIC AJUNTAMENT DE BORRIANA**  
 Plaça Major, nº1  
 12.530 Borriana (Castelló)

**VERSIÓN PRELIMINAR**  
**PLAN ESPECIAL DE MINIMIZACIÓN DE IMPACTOS TERRITORIALES DE LA MARJAL DE BORRIANA Y ÁREAS COLINDANTES**

Equipo Redactor: **GRUPO DAYHE** DEVELOPMENT & INVESTMENT   
 C/En Sanz, nº 3 pta 1  
 46.001 Valencia  
 www.grupodayhe.com

Por el equipo redactor:  Alejandro Navarro Maeztu  
 Arquitecto. Col. 5.614

Escala: 1:10.000

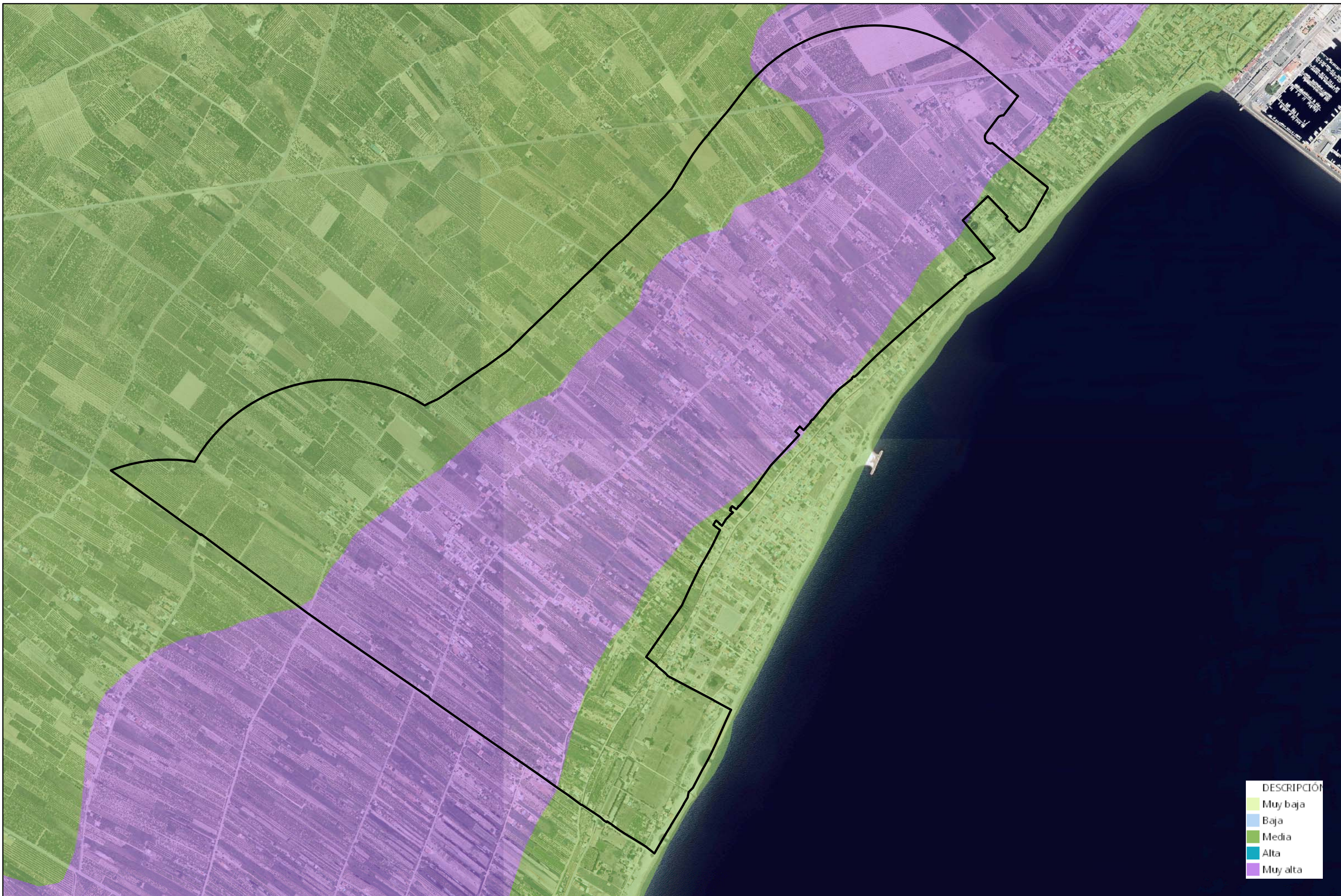
Fecha: Enero de 2023

Título del plano: Capacidad de uso del suelo

Nº de Plano: 06







DESCRIPCIÓN
Muy baja
Baja
Media
Alta
Muy alta

Promotor:  **MAGNÍFIC AJUNTAMENT DE BORRIANA**  
 Plaça Major, nº1  
 12.530 Borriana  
 (Castelló)

**VERSIÓN PRELIMINAR**  
**PLAN ESPECIAL DE MINIMIZACIÓN DE IMPACTOS TERRITORIALES DE LA MARJAL DE BORRIANA Y ÁREAS COLINDANTES**


Equipo Redactor: **GRUPO DAYHE**  
 DEVELOPMENT & INVESTMENT  C/En Sanz, nº 3 pta 1  
 46.001 Valencia  
 www.grupodayhe.com

Por el equipo redactor:  Alejandro Navarro Maeztu  
 Arquitecto. Col. 5.614

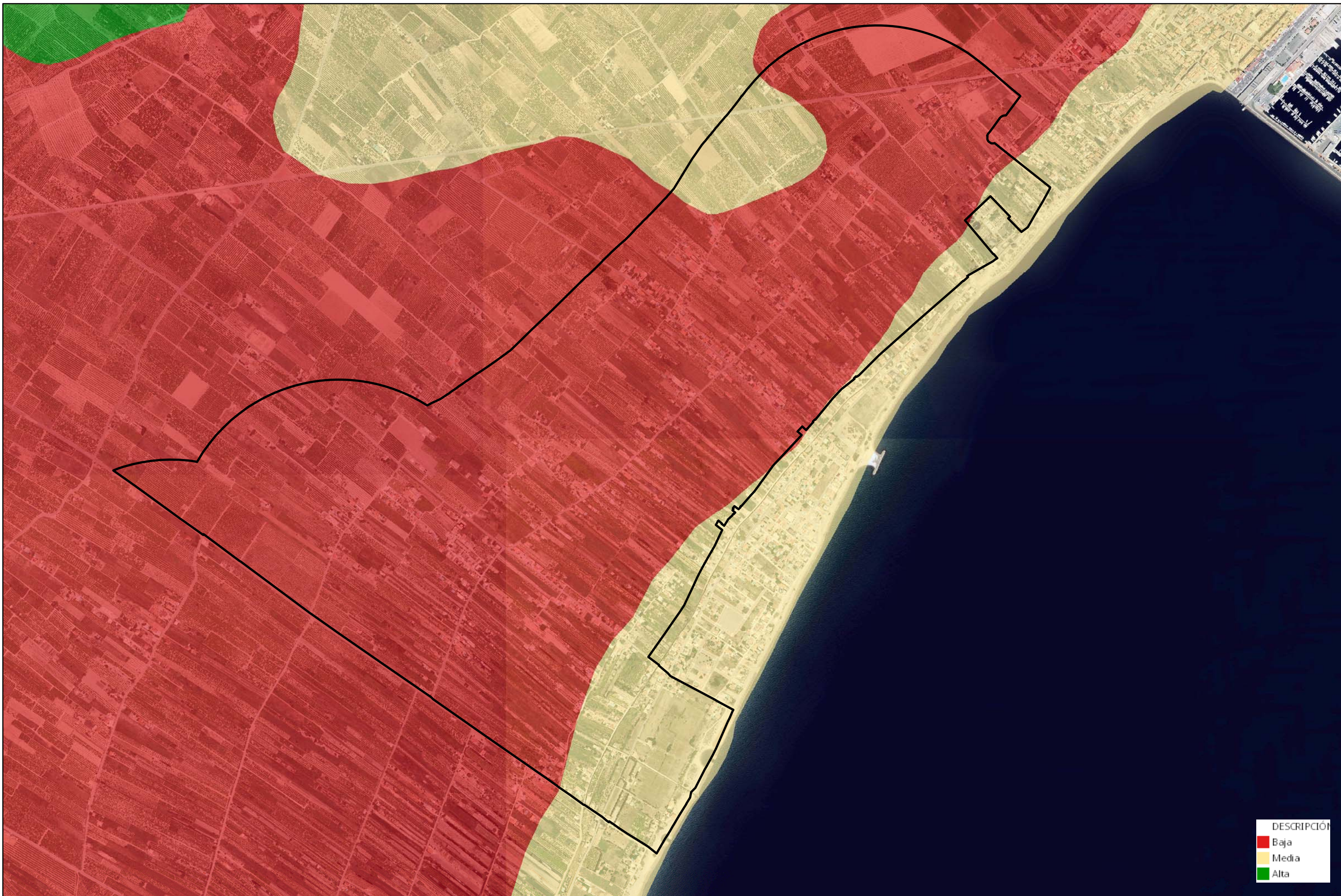
Escala: 1:10.000

Fecha: Enero de 2023

Título del plano: Vulnerabilidad de acuíferos

 N  
 Nº de Plano: 07.10






DESCRIPCIÓN	
<span style="color: red;">■</span>	Baja
<span style="color: yellow;">■</span>	Media
<span style="color: green;">■</span>	Alta

Promotor:  **MAGNÍFIC AJUNTAMENT DE BORRIANA**  
 Plaça Major, nº1  
 12.530 Borriana (Castelló)

**VERSIÓN PRELIMINAR**  
**PLAN ESPECIAL DE MINIMIZACIÓN DE IMPACTOS TERRITORIALES DE LA MARJAL DE BORRIANA Y ÁREAS COLINDANTES**

Equipo Redactor: **GRUPO DAYHE** DEVELOPMENT & INVESTMENT   
 C/En Sanz, nº 3 pta 1  
 46.001 Valencia  
 www.grupodayhe.com

Por el equipo redactor:  Alejandro Navarro Maeztu  
 Arquitecto. Col. 5.614

Escala: 1:10.000

Fecha: Enero de 2023

Título del plano: Accesibilidad de acuíferos

Nº de Plano: 07.20











ZEC | ZEC | ZEC  
 LIC | LIC | LIC  
 ZEPa | ZEPa | ZEPa





Zonas Húmedas

■

Promotor:  **MAGNÍFIC AJUNTAMENT DE BORRIANA**  
 Plaça Major, nº1  
 12.530 Borriana  
 (Castelló)

**VERSIÓN PRELIMINAR**  
**PLAN ESPECIAL DE MINIMIZACIÓN DE IMPACTOS TERRITORIALES DE LA MARJAL DE BORRIANA Y ÁREAS COLINDANTES**

Equipo Redactor: **GRUPO DAYHE**  
 DEVELOPMENT & INVESTMENT  C/En Sanz, nº 3 pta 1  
 46.001 Valencia  
 www.grupodayhe.com


Por el equipo redactor:  Alejandro Navarro Maeztu  
 Arquitecto. Col. 5.614

Escala: 1:10.000

Fecha: Enero de 2023

Título del plano: Espacio naturales

Nº de Plano: 09.20







zonif	
<span style="color: green;">■</span>	A
<span style="color: lightgreen;">■</span>	B
<span style="color: yellow;">■</span>	C
<span style="border: 1px solid black; display: inline-block; width: 10px; height: 10px;"></span>	D
<span style="color: yellow;">■</span>	CE
<span style="color: blue;">■</span>	PP
<span style="color: green;">■</span>	V
<span style="color: lightblue;">■</span>	M

Promotor:  **MAGNÍFIC AJUNTAMENT DE BORRIANA**  
 Plaça Major, nº1  
 12.530 Borriana  
 (Castelló)

**VERSIÓN PRELIMINAR**  
**PLAN ESPECIAL DE MINIMIZACIÓN DE IMPACTOS TERRITORIALES DE LA MARJAL DE BORRIANA Y ÁREAS COLINDANTES**

Equipo Redactor: **GRUPO DAYHE**  
 DEVELOPMENT & INVESTMENT  C/En Sanz, nº 3 pta 1  
 46.001 Valencia  
 www.grupodayhe.com

Por el equipo redactor:  Alejandro Navarro Maeztu  
 Arquitecto. Col. 5.614

Escala: 1:10.000

Fecha: Enero de 2023

Título del plano: Zonificación Norma de Gestión

Nº de Plano: 09.30







Zonas Húmedas Catalogadas

Promotor:  **MAGNÍFIC AJUNTAMENT DE BORRIANA**  
 Plaça Major, nº1  
 12.530 Borriana  
 (Castelló)

**VERSIÓN PRELIMINAR**  
**PLAN ESPECIAL DE MINIMIZACIÓN DE IMPACTOS TERRITORIALES DE LA MARJAL DE BORRIANA Y ÁREAS COLINDANTES**

Equipo Redactor: **GRUPO DAYHE**  
 DEVELOPMENT & INVESTMENT  C/En Sanz, nº 3 pta 1  
 46.001 Valencia  
 www.grupodayhe.com

Por el equipo redactor:  Alejandro Navarro Maeztu  
 Arquitecto. Col. 5.614

Escala: 1:10.000

Fecha: Enero de 2023

Título del plano: Infraestructura Verde Regional

Nº de Plano: 09.40

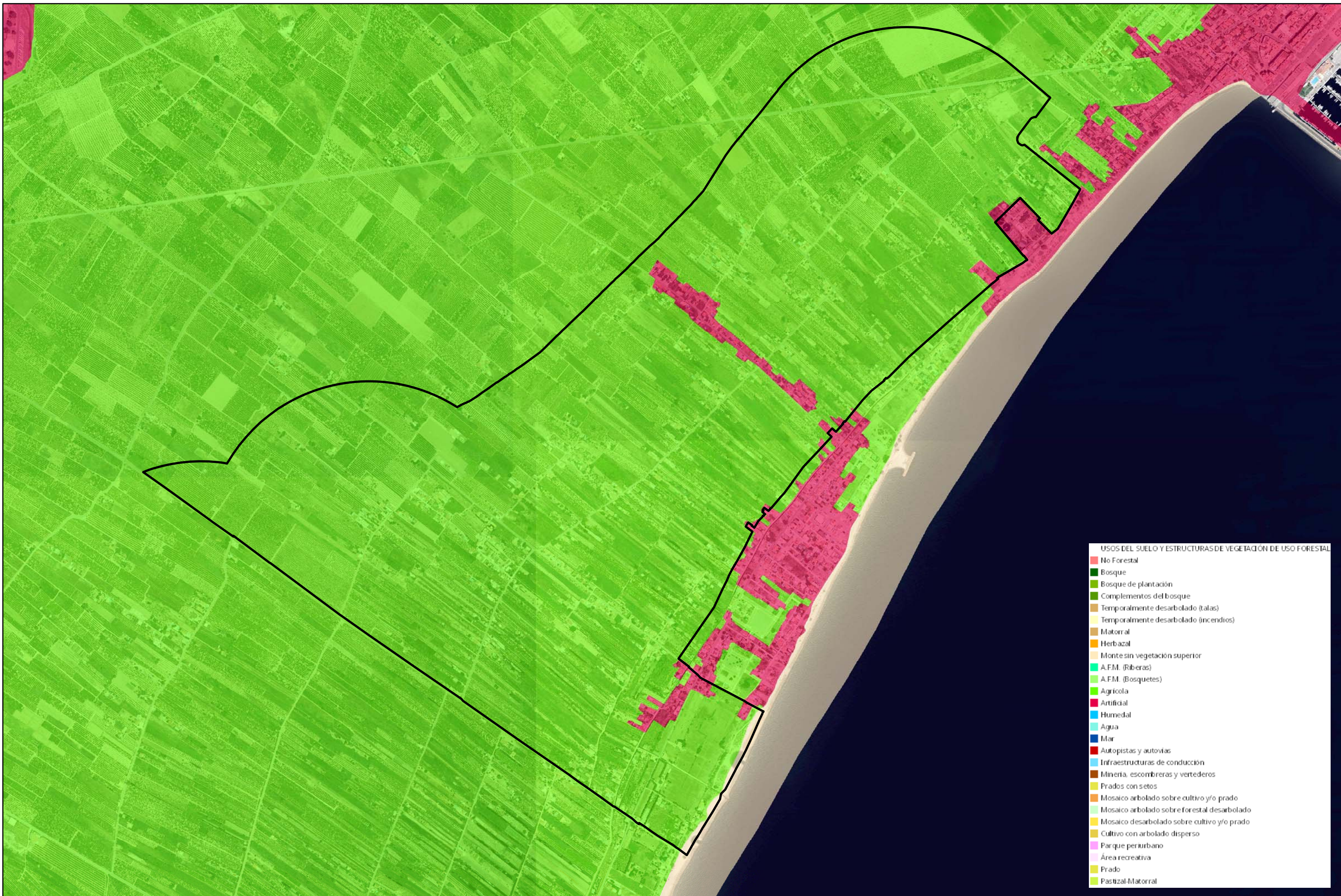






- PRR
- PRR 01. Entorno del Forcall y Riera del Bergantes
- PRR 02. Entorno de la Poba y Monasterio de Benifassà. Entorno de Morella
- PRR 03. Bovalar, Menadella y Turmell
- PRR 04. Paisaje de la piedra seca y Entorno de Ares, Castellfort, Vilafranca, Culla y Benassal
- PRR 05. Benasal, Madzo del Penyagolosa y entorno de Vistabella
- PRR 06. Alto mijares
- PRR 07. Olivares de San Rafael
- PRR 08. Entorno de San Mateu, Tirig y La Salzadella
- PRR 09. Serra d'Irta y Peníscola
- PRR 10. Desert de les Palmes
- PRR 11. Serra d'Espadà
- PRR 12. Serra Calderona
- PRR 13. Entorno de Ademuz y sabinars de la Poba de San Miguel
- PRR 14. Llanos de Alpuente y Titaguas y Sierra de Andilla
- PRR 15. Gargantas del Turia y entorno de Chera
- PRR 16. Hoces del Cabriel, Muelas de Cortes y Madzo del Caroig
- PRR 17. Secanos y sierras del entorno de Carcelén y Alpera
- PRR 18. Mondúver
- PRR 19. Benicadell
- PRR 20. Sierras del interior de Alicante, Mariola, Maigmo y Penya Roja
- PRR 21. Foces d'Alcoi y Castalla y Vall de Bocarent
- PRR 22. Vall de Guadalest y Serres d'Aitana, Serrella y Akortà
- PRR 23. Depresiones y sierras desde Gallinera a Castell de Castells
- PRR 24. El Montgó
- PRR 25. Acanalados del Cap de la Nao y Cap d'Or
- PRR 26. Serra gelada
- PRR 27. Penyal d'Iñach y terrazas litorales de Benissa y Teulada
- PRR 28. Viñedos de Utiel-Requena
- PRR 29. Viñedos de les Alcusses y els Alforins
- PRR 30. Viñedos de Alicante (Novelda, Pinoso)
- PRR 31. Prat de Cabanes
- PRR 32. Albufera y arrozales de Valencia
- PRR 33. Marjal de Pego-Oliva
- PRR 34. Humedales d'Elx y Santa Pola
- PRR 35. Salinas de la Mata y Torreveja
- PRR 36. Huerta de la Plana de Castellón
- PRR 37. Huerta de Valencia
- PRR 38. Ribera del Xúquer
- PRR 39. Huerta de la Vega Baja del Segura
- PRR 40. Islas Columbretes y Tabarca






**USOS DEL SUELO Y ESTRUCTURAS DE VEGETACIÓN DE USO FORESTAL**

■	No Forestal
■	Bosque
■	Bosque de plantación
■	Complementos del bosque
■	Temporalmente desarbolado (talas)
■	Temporalmente desarbolado (incendios)
■	Matorral
■	Herbazal
■	Monte sin vegetación superior
■	A.F.M. (Riberas)
■	A.F.M. (Bosquetes)
■	Agrícola
■	Artificial
■	Humedal
■	Agua
■	Mar
■	Autopistas y autovías
■	Infraestructuras de conducción
■	Minería, escombreras y vertederos
■	Prados con setos
■	Mosaico arbolado sobre cultivo y/o prado
■	Mosaico arbolado sobre forestal desarbolado
■	Mosaico desarbolado sobre cultivo y/o prado
■	Cultivo con arbolado disperso
■	Parque periurbano
■	Área recreativa
■	Prado
■	Pastizal-Matorral





Tipo
Cañada
Colada
Cordel
Vereda

Promotor:  **MAGNÍFIC AJUNTAMENT DE BORRIANA**  
 Plaça Major, nº1  
 12.530 Borriana  
 (Castelló)

**VERSIÓN PRELIMINAR**  
**PLAN ESPECIAL DE MINIMIZACIÓN DE IMPACTOS TERRITORIALES DE LA MARJAL DE BORRIANA Y ÁREAS COLINDANTES**

Equipo Redactor: **GRUPO DAYHE**  
 DEVELOPMENT & INVESTMENT

 C/En Sanz, nº 3 pta 1  
 46.001 Valencia  
 www.grupodayhe.com

Por el equipo redactor:  Alejandro Navarro Maeztu  
 Arquitecto. Col. 5.614

Escala: 1:10.000


Fecha: Enero de 2023

Título del plano: Vías Pecuarias

Nº de Plano: 10.20















- Regimenes térmicos según Papadakis
- Tt (tierra templada)
  - tr (Tropical fresco)
  - SU (Subtropical cálido)
  - Su (Subtropical semicálido)
  - Mm (supermarítimo)
  - MA (marítimo cálido)
  - Ma (marítimo fresco)
  - TE (Templado cálido)
  - Te (Templado fresco)
  - te (Templado frío)
  - TE/Te (Templado cálido/fresco)
  - TE/Pa (Templado cálido/Patagoniano)
  - PA (pampeano)
  - Pa (patagoniano)
  - pa (patagoniano frío)
  - CO (Continental cálido)
  - Co (Continental semicálido)
  - CO/Co (Continental cálido/semicálido)
  - Po (Polar - taiga)
  - Te/Pa (Templado fresco/Patagoniano)

Promotor:  **MAGNÍFIC AJUNTAMENT DE BORRIANA**  
 Plaça Major, nº1  
 12.530 Borriana  
 (Castelló)

**VERSIÓN PRELIMINAR**  
**PLAN ESPECIAL DE MINIMIZACIÓN DE IMPACTOS TERRITORIALES DE LA MARJAL DE BORRIANA Y ÁREAS COLINDANTES**


Equipo Redactor: **GRUPO DAYHE**  
 DEVELOPMENT & INVESTMENT  
 C/En Sanz, nº 3 pta 1  
 46.001 Valencia  
 www.grupodayhe.com

Por el equipo redactor:  Alejandro Navarro Maeztu  
 Arquitecto. Col. 5.614

Escala: 1:10.000

Fecha: Enero de 2023

Título del plano: Regimen Termométrico:

 N  
 Nº de Plano: 12.10









- Regímenes de humedad
- HU (siempre húmedo)
  - Hu (húmedo)
  - ME (Mediterráneo húmedo)
  - Me (Mediterráneo seco)
  - me (Mediterráneo semiárido)
  - ME/St (Mediterráneo húmedo/estepario)
  - Me/St (Mediterráneo seco/estepario)
  - de (desierto mediterráneo)





- Clasificación climáticos
- Desierto tropical fresco
  - Mediterráneo subtropical
  - Mediterráneo marítimo
  - Mediterráneo marítimo fresco
  - Mediterráneo tropical
  - Mediterráneo templado
  - Mediterráneo templado fresco
  - Mediterráneo continental
  - Mediterráneo semiárido subtropical
  - Marítimo cálido
  - Marítimo fresco
  - Templado cálido
  - Templado fresco
  - Templado frío
  - Patagónico húmedo
  - Continental cálido
  - Taiga
  - Otros





**Leyenda**

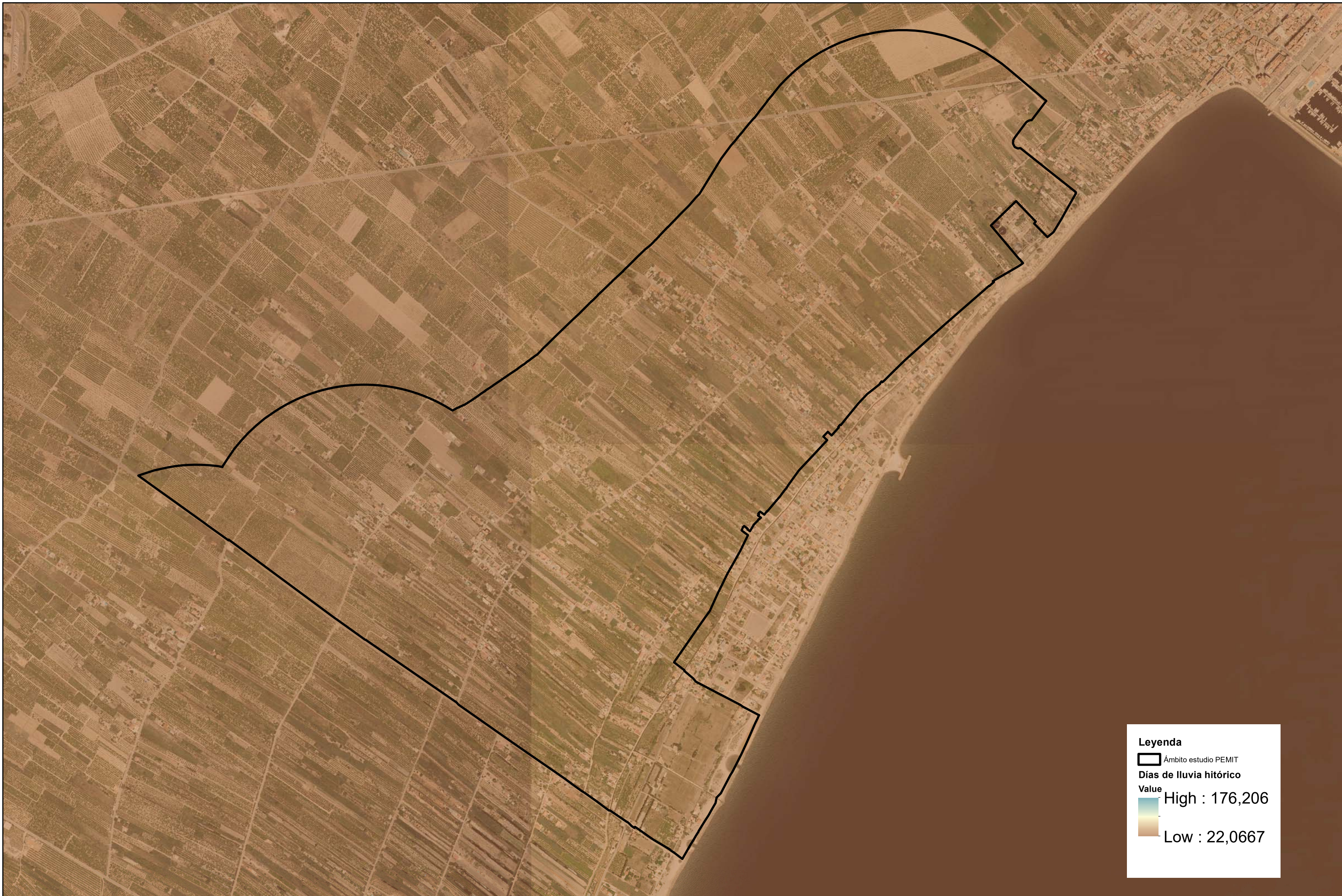

 Ámbito estudio Pemit

**Duración olas de calor históricos**

Value


 High : 14,1625  
 Low : 0

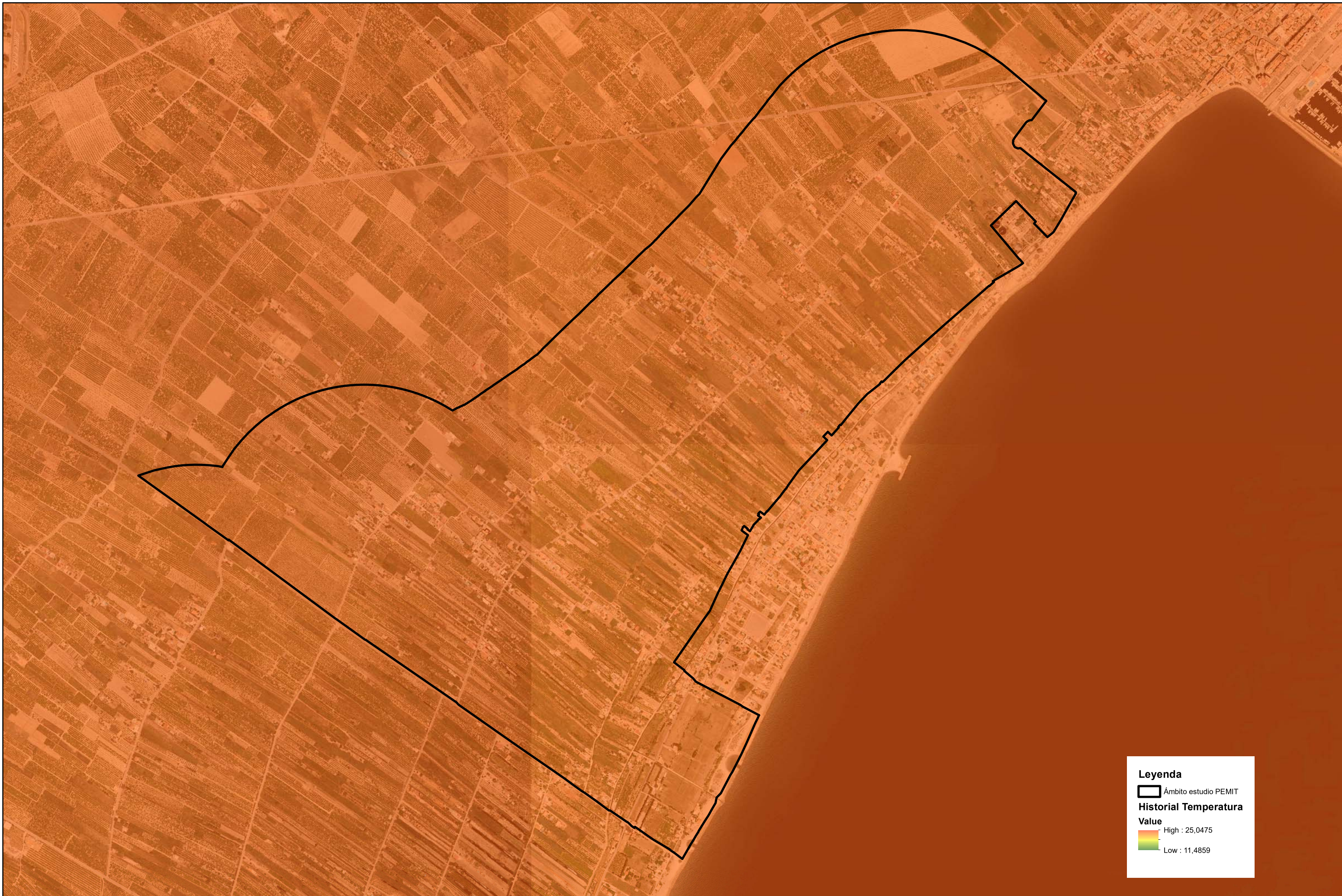






**Leyenda**

 Ámbito estudio Pemit  
 Días de lluvia histórico  
 Value  
 High : 176,206  
 Low : 22,0667





**Leyenda**

 Ambito estudio Pemit  
**Historial Temperatura**  
**Value**  
 High : 25,0475  
 Low : 11,4859






Área Funcional
Alcoi
Alicante - Eix
Castellón
El Valle del Palancia
El Vinalopó
Els Ports - Baix Maestrat
La Marina Alta
La Marina Baixa
La Ribera del Xúquer
La Safor
La Vall d'Albaida
La Vega Baja
Requena-Utiel
Valencia
Xàtiva

Promotor:  **MAGNÍFIC AJUNTAMENT DE BORRIANA**  
 Plaça Major, nº1  
 12.530 Borriana  
 (Castelló)

**VERSIÓN PRELIMINAR**  
**PLAN ESPECIAL DE MINIMIZACIÓN DE IMPACTOS TERRITORIALES DE LA MARJAL DE BORRIANA Y ÁREAS COLINDANTES**


Equipo Redactor: **GRUPO DAYHE**  
 DEVELOPMENT & INVESTMENT  C/En Sanz, nº 3 pta 1  
 46.001 Valencia  
 www.grupodayhe.com

Por el equipo redactor:  Alejandro Navarro Maeztu  
 Arquitecto. Col. 5.614

Escala: 1:10.000

Fecha: Enero de 2023

Título del plano: Áreas funcionales

 N  
 Nº de Plano: 13.10

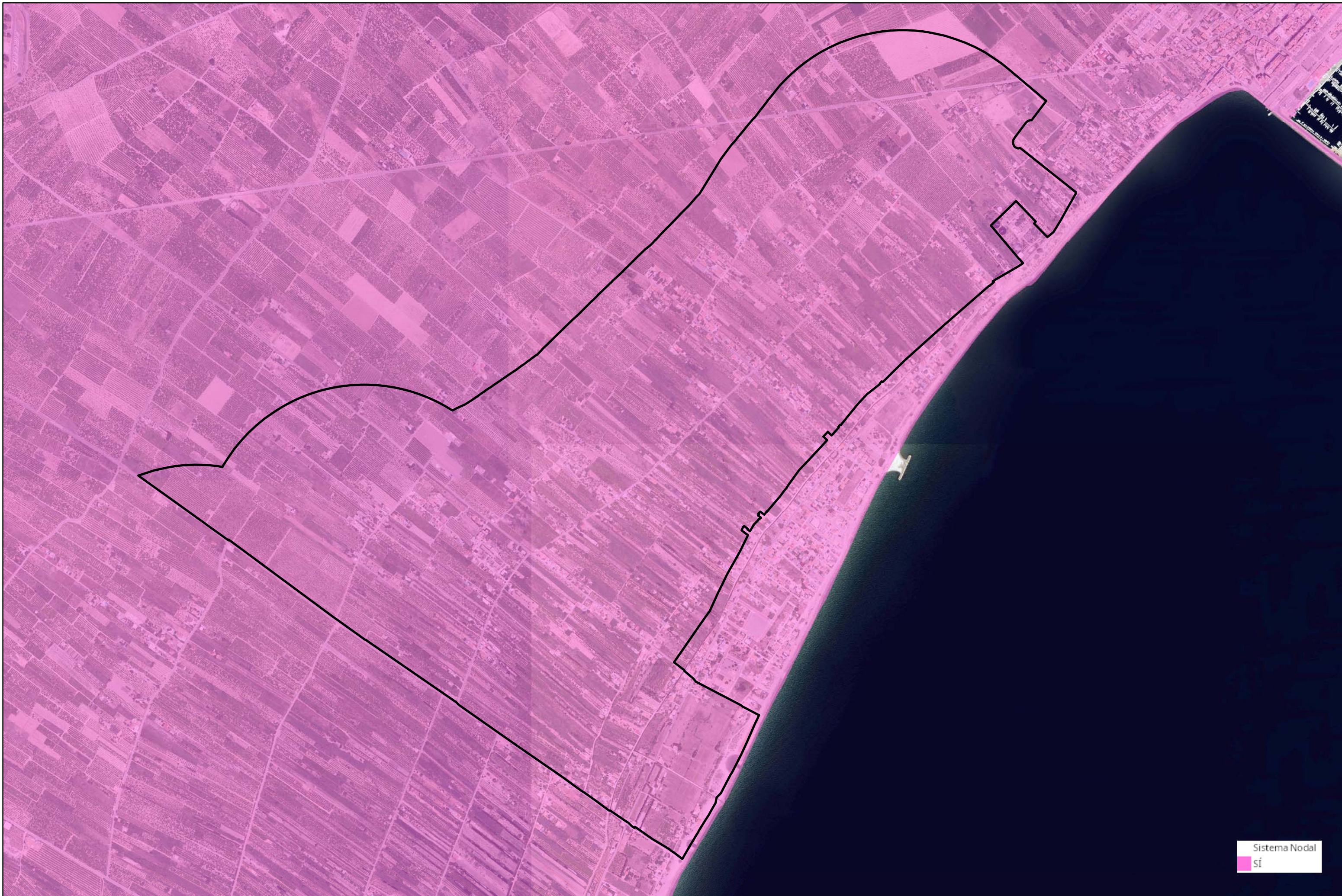




- Área Urbana Integrada
- Albalat de la Ribera - Polinyà de Xúquer
- Albatera
- Alberic
- Alborache - Macastre
- Alcoi
- Alcàntera de Xúquer - Benexida
- Alicante - Elx
- Almoradi
- Altea
- Alzira
- Benicarló - Vinaròs
- Benifairó de les Valls
- Callosa de Segura
- Carlet
- Castellón
- Cheste - Chiva
- Elda - Petrer
- Formentera - Rojales
- Gandia
- L'Enova - Manuel
- Lombai
- Montserrat - Montroy
- Novelda - Aspe - Monforte
- Ontinyent
- Palma de Gandia - Ador
- Polop - La Nucia
- Sagunt
- Segorbe
- Simat de la Vallidigna - Benifairó de la Vallidigna
- Sueca
- Valencia
- Villanueva de Castellón
- Xàtiva








Sistema Nodal  
 Sí

Promotor:  **MAGNÍFIC AJUNTAMENT DE BORRIANA**  
 Plaça Major, nº1  
 12.530 Borriana  
 (Castelló)

**VERSIÓN PRELIMINAR**  
**PLAN ESPECIAL DE MINIMIZACIÓN DE IMPACTOS TERRITORIALES DE LA MARJAL DE BORRIANA Y ÁREAS COLINDANTES**

Equipo Redactor: **GRUPO DAYHE**  
 DEVELOPMENT & INVESTMENT  C/En Sanz, nº 3 pta 1  
 46.001 Valencia  
 www.grupodayhe.com

Por el equipo redactor:  Alejandro Navarro Maeztu  
 Arquitecto. Col. 5.614

Escala: 1:10.000

Fecha: Enero de 2023

Título del plano: Sistema Nodal

Nº de Plano: 13.30








Àmbit estricto | Àmbit estricte | Strict scope  
 ---  
 Àmbit ampliat | Àmbit ampliat | Extended scope  
 ---

Promotor:  **MAGNÍFIC AJUNTAMENT DE BORRIANA**  
 Plaça Major, nº1  
 12.530 Borriana (Castelló)

**VERSIÓN PRELIMINAR**  
**PLAN ESPECIAL DE MINIMIZACIÓN DE IMPACTOS TERRITORIALES DE LA MARJAL DE BORRIANA Y ÁREAS COLINDANTES**


Equipo Redactor: **GRUPO DAYHE** DEVELOPMENT & INVESTMENT  C/En Sanz, nº 3 pta 1 46.001 Valencia www.grupodayhe.com

Por el equipo redactor:  Alejandro Navarro Maeztu Arquitecto. Col. 5.614

Escala: 1:10.000

Fecha: Enero de 2023

Título del plano: Zonas de protección

 Nº de Plano: 14.10





- FINAL\_3
- N0: Protección integral
  - N1: Natural de especial protección
  - N2: Natural protegido
  - N3: Natural común
  - U1: Urbano
  - U2: Urbano con restricciones

Promotor:  **MAGNÍFIC AJUNTAMENT DE BORRIANA**  
 Plaça Major, nº1  
 12.530 Borriana  
 (Castelló)

**VERSIÓN PRELIMINAR**

**PLAN ESPECIAL DE MINIMIZACIÓN DE IMPACTOS TERRITORIALES DE LA MARJAL DE BORRIANA Y ÁREAS COLINDANTES**

Equipo Redactor: **GRUPO DAYHE**  
 DEVELOPMENT & INVESTMENT

 C/En Sanz, nº 3 pta 1  
 46.001 Valencia  
[www.grupodayhe.com](http://www.grupodayhe.com)

Por el equipo redactor:  Alejandro Navarro Maeztu  
 Arquitecto. Col. 5.614

Escala: 1:10.000

Fecha: Enero de 2023

Título del plano: **Catalogo de Playas**

Nº de Plano: 14.20







TIPO DE SUELO	
<span style="color: darkgreen;">■</span>	Forestal
<span style="color: lightgreen;">■</span>	No Forestal
<span style="color: mediumseagreen;">■</span>	No Forestal - Mosaico

Promotor:  **MAGNÍFIC AJUNTAMENT DE BORRIANA**  
 Plaça Major, nº1  
 12.530 Borriana  
 (Castelló)

**VERSIÓN PRELIMINAR**  
**PLAN ESPECIAL DE MINIMIZACIÓN DE IMPACTOS TERRITORIALES DE LA MARJAL DE BORRIANA Y ÁREAS COLINDANTES**


Equipo Redactor: **GRUPO DAYHE**  
 DEVELOPMENT & INVESTMENT  C/En Sanz, nº 3 pta 1  
 46.001 Valencia  
 www.grupodayhe.com

Por el equipo redactor:  Alejandro Navarro Maeztu  
 Arquitecto. Col. 5.614

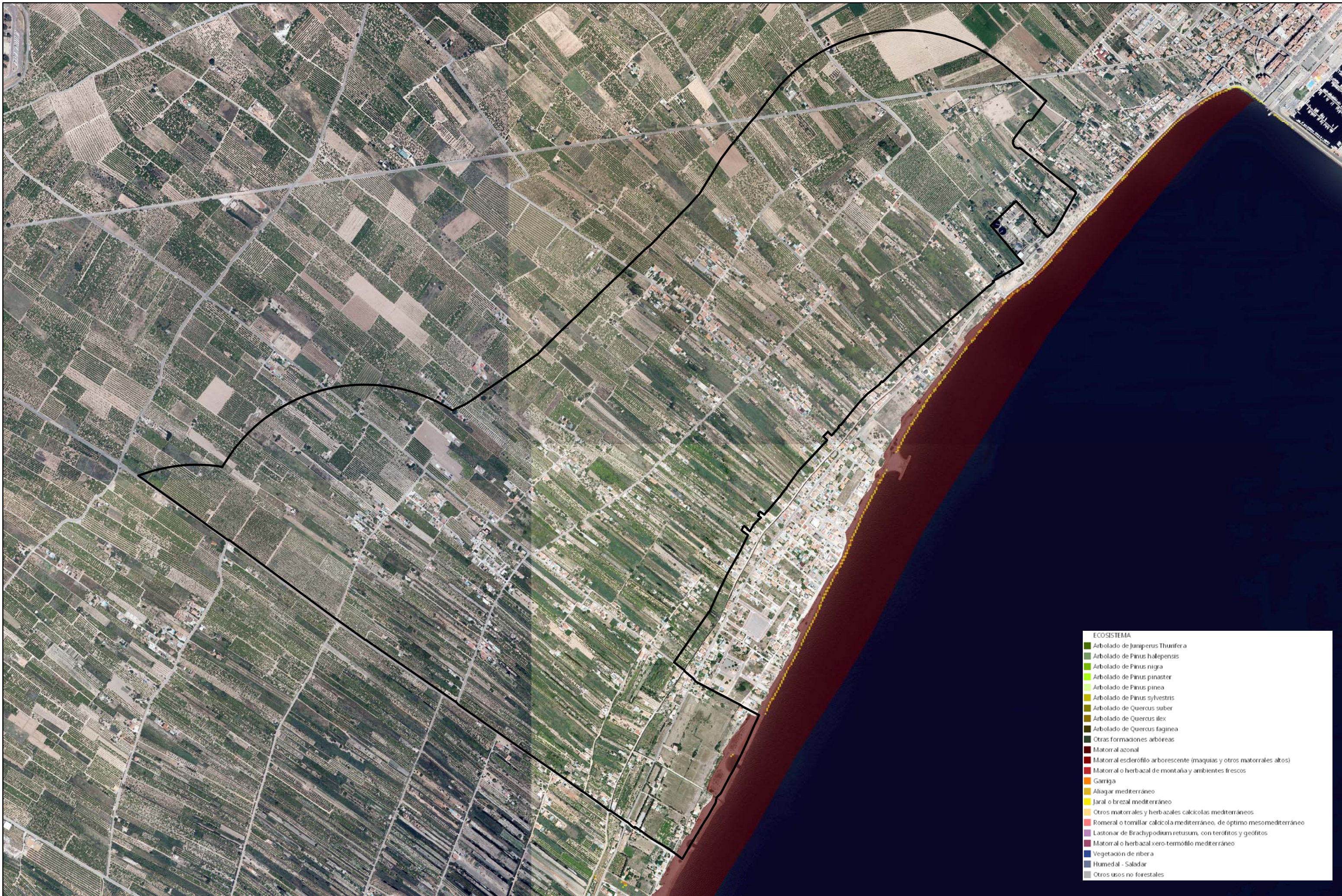
Escala: 1:10.000

Fecha: Enero de 2023

Título del plano: Marco Forestal

 N  
 Nº de Plano: 15.10





- ECOSISTEMA**
- Arbolado de Juniperus Thurifera
  - Arbolado de Pinus halepensis
  - Arbolado de Pinus nigra
  - Arbolado de Pinus pinaster
  - Arbolado de Pinus pinea
  - Arbolado de Pinus sylvestris
  - Arbolado de Quercus suber
  - Arbolado de Quercus ilex
  - Arbolado de Quercus faginea
  - Otras formaciones arbóreas
  - Matorral azonal
  - Matorral esclerófilo arborescente (maquias y otros matorrales altos)
  - Matorral o herbazal de montaña y ambientes frescos
  - Garriga
  - Allagar mediterráneo
  - Jaral o brezal mediterráneo
  - Otros matorrales y herbazales calcícolas mediterráneos
  - Romeral o tomillar calcícola mediterráneo, de óptimo mesomediterráneo
  - Lastonar de Brachypodium retusum, con terófitos y geófitos
  - Matorral o herbazal xero-termófilo mediterráneo
  - Vegetación de nbera
  - Humedal - Saladar
  - Otros usos no forestales






TIPO	
<span style="color: green;">■</span>	Arbolado
<span style="color: lightgreen;">■</span>	Desarbolado
<span style="color: yellow;">■</span>	Otros usos no forestales

Promotor:  **MAGNÍFIC AJUNTAMENT DE BORRIANA**  
 Plaça Major, nº1  
 12.530 Borriana  
 (Castelló)

**VERSIÓN PRELIMINAR**  
**PLAN ESPECIAL DE MINIMIZACIÓN DE IMPACTOS TERRITORIALES DE LA MARJAL DE BORRIANA Y ÁREAS COLINDANTES**

Equipo Redactor: **GRUPO DAYHE**  
 DEVELOPMENT & INVESTMENT


 C/En Sanz, nº 3 pta 1  
 46.001 Valencia  
 www.grupodayhe.com

Por el equipo redactor:  Alejandro Navarro Maeztu  
 Arquitecto. Col. 5.614

Escala: 1:10.000

Fecha: Enero de 2023

Título del plano: Terreno Arbolado

 N  
 Nº de Plano: 15.30





POTENCIALIDAD	
<span style="color: yellow;">■</span>	Zonas de baja productividad
<span style="color: lightgreen;">■</span>	Zonas de productividad notable, cálidas y de alta diversidad
<span style="color: green;">■</span>	Zonas de productividad notable, cálidas y de baja diversidad
<span style="color: darkgreen;">■</span>	Zonas de productividad notable, frías y de alta diversidad
<span style="color: black;">■</span>	Zonas de productividad notable, frías y de baja diversidad

Promotor:  **MAGNÍFIC AJUNTAMENT DE BORRIANA**  
 Plaça Major, nº1  
 12.530 Borriana  
 (Castelló)

**VERSIÓN PRELIMINAR**  
**PLAN ESPECIAL DE MINIMIZACIÓN DE IMPACTOS TERRITORIALES DE LA MARJAL DE BORRIANA Y ÁREAS COLINDANTES**

Equipo Redactor: **GRUPO DAYHE**  
 DEVELOPMENT & INVESTMENT   
 C/En Sanz, nº 3 pta 1  
 46.001 Valencia  
 www.grupodayhe.com

Por el equipo redactor:   
 Alejandro Navarro Maeztu  
 Arquitecto. Col. 5.614

Escala: 1:10.000

Fecha: Enero de 2023

Título del plano: Zonas de potencial bioclimática

Nº de Plano: 15.40





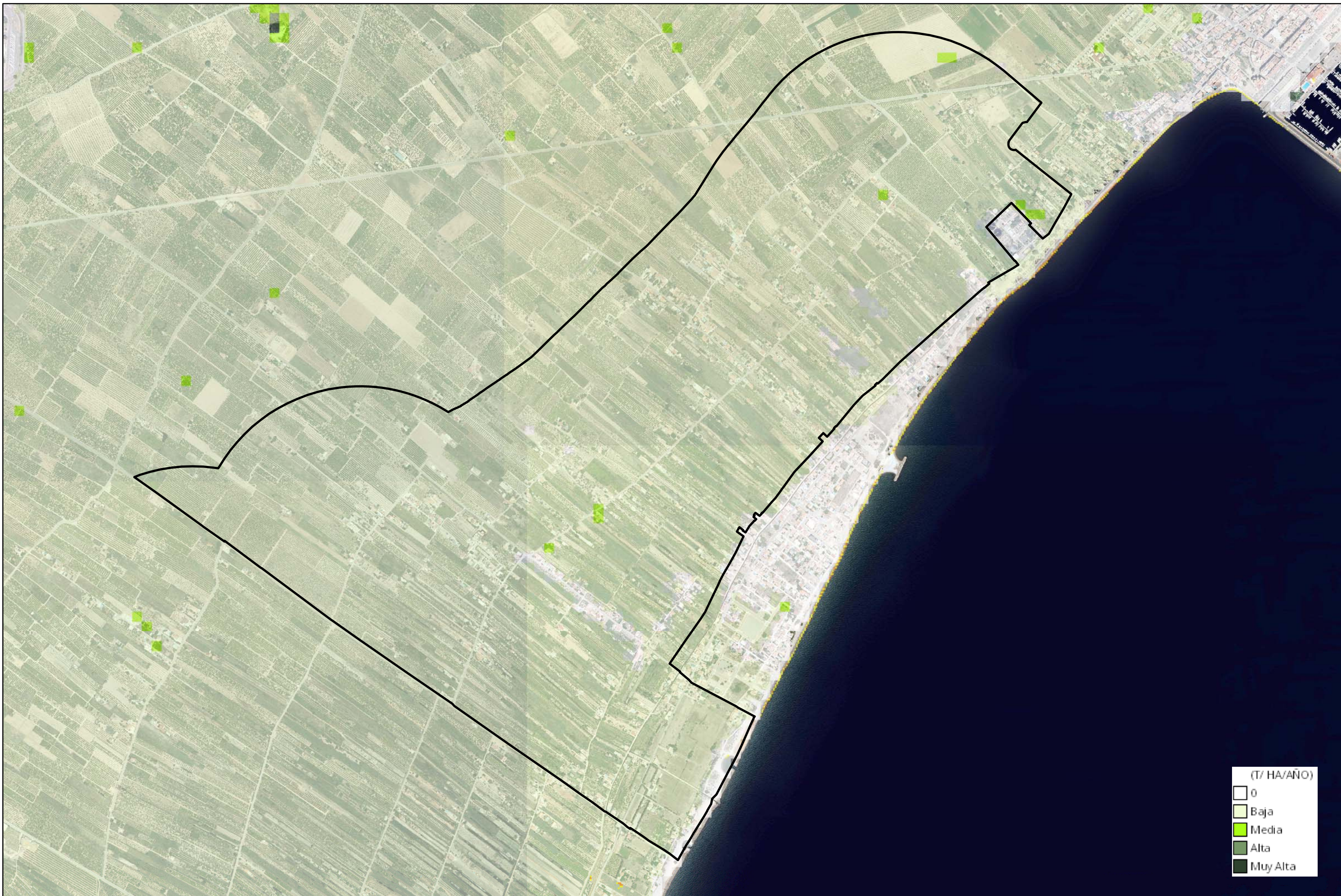


SUBTIPO	
	IV(III) - Mediterráneo infraarbóreo subdesértico subtropical
	IV1 - Mediterráneo infraarbóreo estépico
	IV2 - Mediterráneo extralítico o ilicno
	IV3 - Mediterráneo ilicno típico más seco
	IV4 - Mediterráneo ilicno típico menos seco
	IV(VI)1 - Mediterráneo transicional hacia planicaducifolia meseteño
	IV(VI)2 - Mediterráneo transicional hacia planicaducifolia thyco
	VI(VI)1 - Nemoromediterráneo subesderófilo
	VI(VI)2 - Nemoromediterráneo subtípico
	VI(VI)4 - Nemoromediterráneo con planiperennifolia espedal
	VI(VII) - Nemoroestepeano con planicaducifolia obligada marcescente









Promotor:  **MAGNÍFIC AJUNTAMENT DE BORRIANA**  
 Plaça Major, nº1  
 12.530 Borriana  
 (Castelló)

**VERSIÓN PRELIMINAR**  
**PLAN ESPECIAL DE MINIMIZACIÓN DE IMPACTOS TERRITORIALES DE LA MARJAL DE BORRIANA Y ÁREAS COLINDANTES**

Equipo Redactor: **GRUPO DAYHE**  
 DEVELOPMENT & INVESTMENT  
 C/En Sanz, nº 3 pta 1  
 46.001 Valencia  
 www.grupodayhe.com

Por el equipo redactor:  Alejandro Navarro Maeztu  
 Arquitecto. Col. 5.614

Escala: 1:10.000

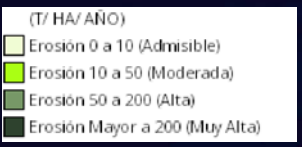
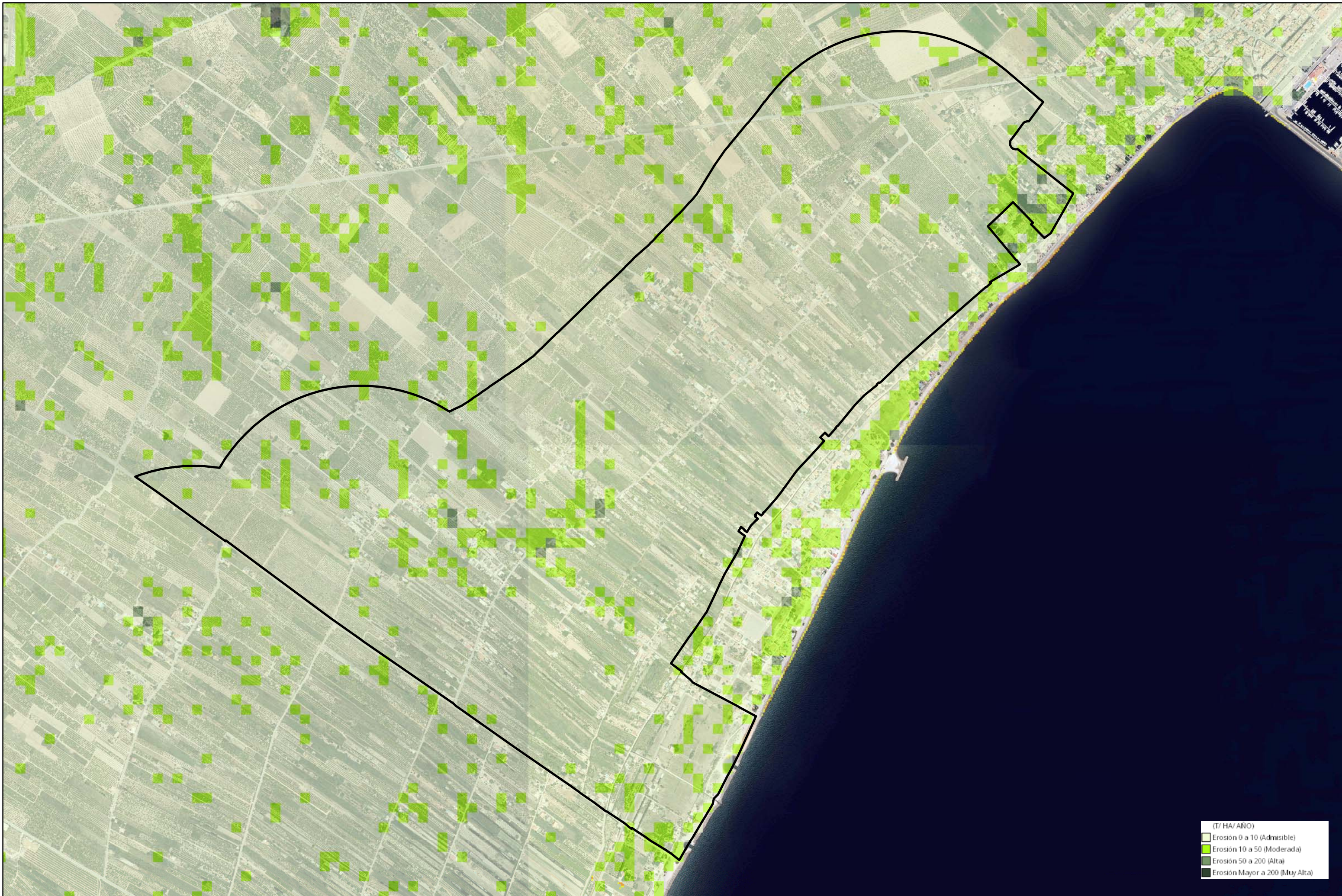
Fecha: Enero de 2023

Título del plano: Erosión Actual

Nº de Plano: 15.70





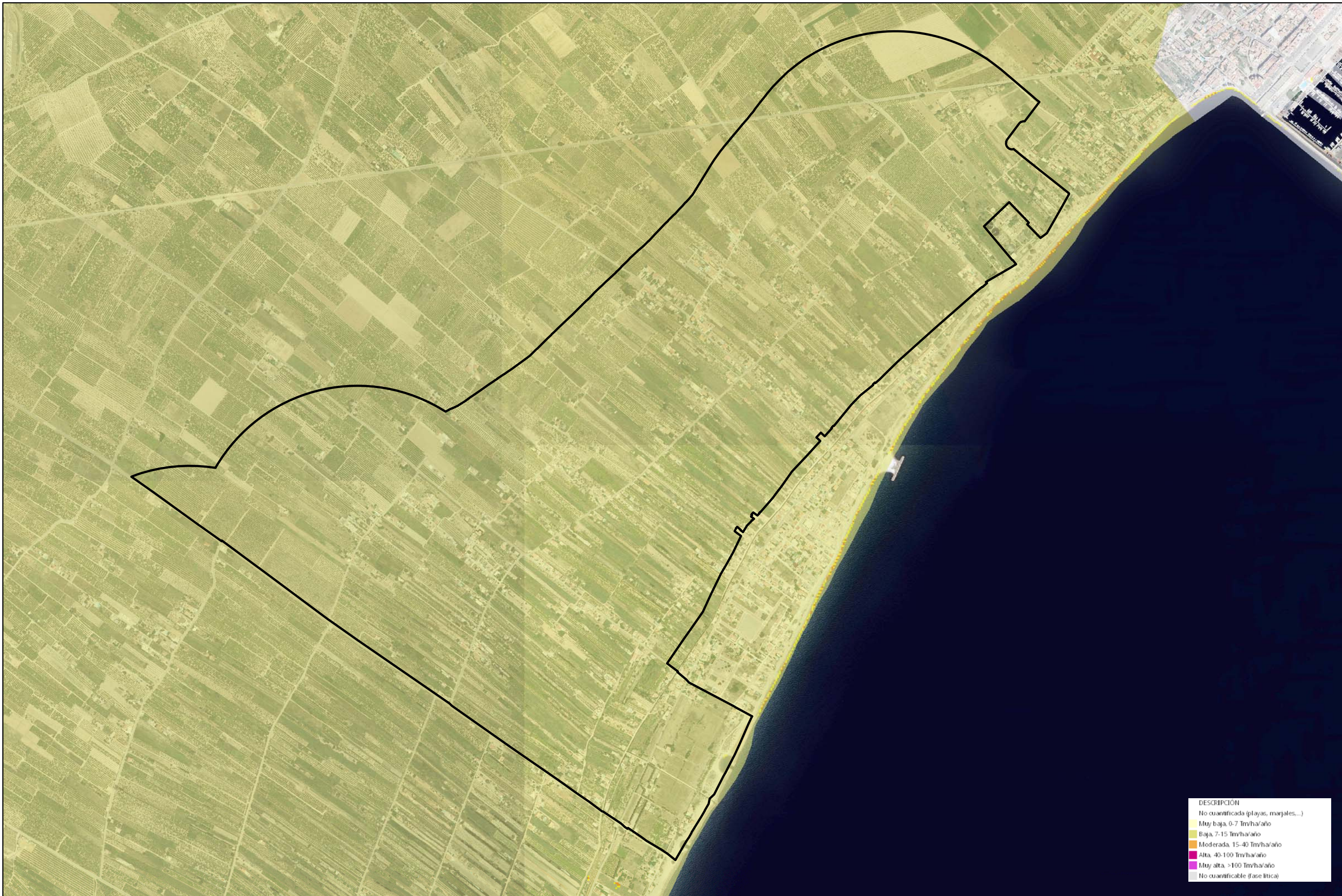






DESCRIPCIÓN	
●	Zona de daños que afectan a bienes y personas
●	Zona de daños en infraestructuras y peligro remoto para personas
●	Zona de daños en infraestructuras y servicios






DESCRIPCIÓN
No cuantificada (playas, marjales...)
Muy baja. 0-7 Tm/ha/año
Baja. 7-15 Tm/ha/año
Moderada. 15-40 Tm/ha/año
Alta. 40-100 Tm/ha/año
Muy alta. >100 Tm/ha/año
No cuantificable (fase litica)

Promotor:  **MAGNÍFIC AJUNTAMENT DE BORRIANA**  
 Plaça Major, nº1  
 12.530 Borriana  
 (Castelló)

**VERSIÓN PRELIMINAR**  
**PLAN ESPECIAL DE MINIMIZACIÓN DE IMPACTOS TERRITORIALES DE LA MARJAL DE BORRIANA Y ÁREAS COLINDANTES**

Equipo Redactor: **GRUPO DAYHE**  
 DEVELOPMENT & INVESTMENT  C/En Sanz, nº 3 pta 1  
 46.001 Valencia  
 www.grupodayhe.com

Por el equipo redactor:  Alejandro Navarro Maeztu  
 Arquitecto. Col. 5.614

Escala: 1:10.000

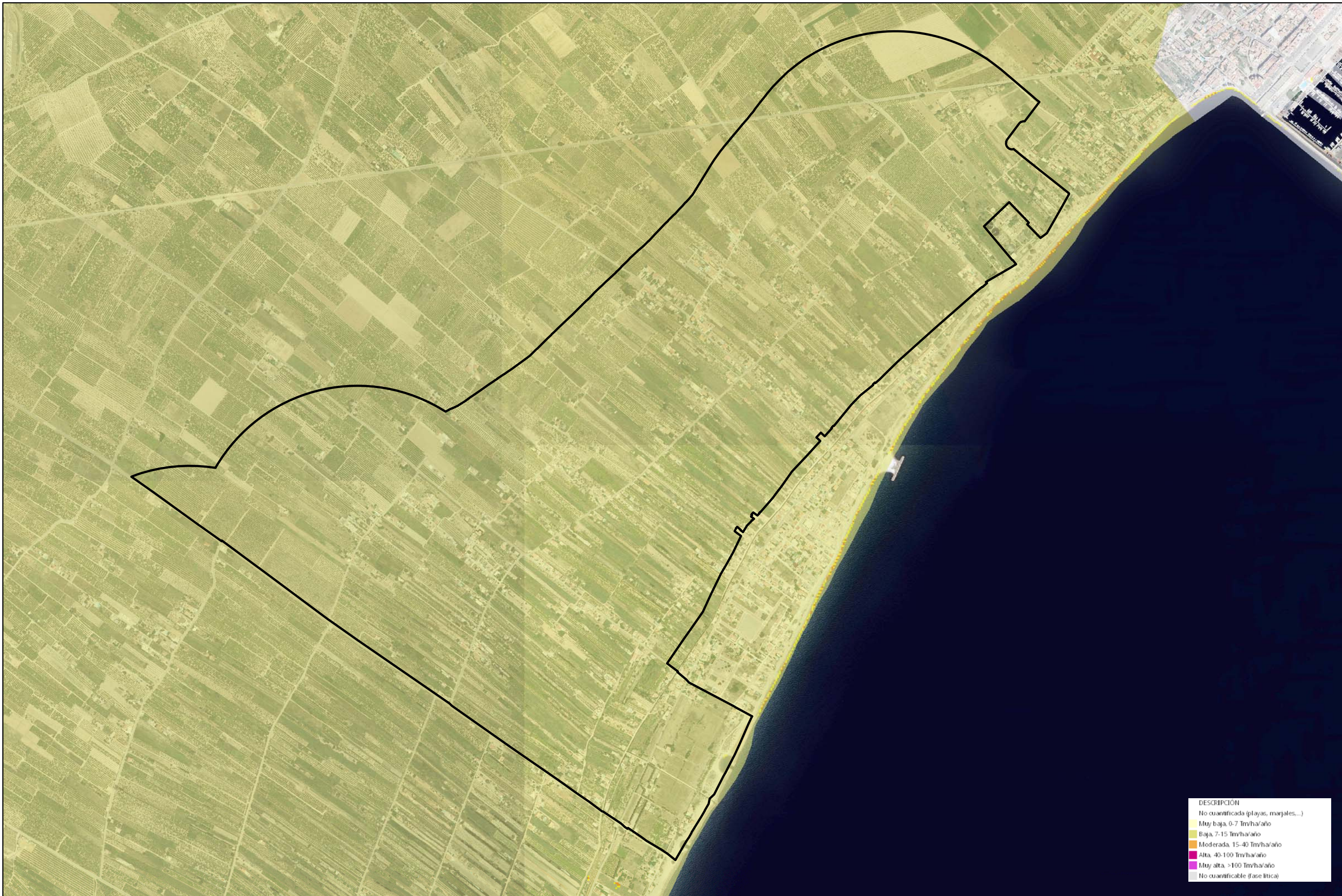
Fecha: Enero de 2023

Título del plano: Riesgo de erosión potencial

Nº de Plano: 16.20








DESCRIPCIÓN
No cuantificada (playas, marjales...)
Muy baja: 0-7 Tm/ha/año
Baja: 7-15 Tm/ha/año
Moderada: 15-40 Tm/ha/año
Alta: 40-100 Tm/ha/año
Muy alta: >100 Tm/ha/año
No cuantificable (fase litica)

Promotor:  **MAGNÍFIC AJUNTAMENT DE BORRIANA**  
 Plaça Major, nº1  
 12.530 Borriana  
 (Castelló)

**VERSIÓN PRELIMINAR**  
**PLAN ESPECIAL DE MINIMIZACIÓN DE IMPACTOS TERRITORIALES DE LA MARJAL DE BORRIANA Y ÁREAS COLINDANTES**

Equipo Redactor: **GRUPO DAYHE**  
 DEVELOPMENT & INVESTMENT  C/En Sanz, nº 3 pta 1  
 46.001 Valencia  
 www.grupodayhe.com

Por el equipo redactor:  Alejandro Navarro Maeztu  
 Arquitecto. Col. 5.614

Escala: 1:10.000


Fecha: Enero de 2023


Título del plano: Riesgo de erosión actual



Nº de Plano: 16.30






 Materia orgánica inundable | Materia orgánica inundable

Promotor:  **MAGNÍFIC AJUNTAMENT DE BORRIANA**  
 Plaça Major, nº1  
 12.530 Borriana  
 (Castelló)

**VERSIÓN PRELIMINAR**  
**PLAN ESPECIAL DE MINIMIZACIÓN DE IMPACTOS TERRITORIALES DE LA MARJAL DE BORRIANA Y ÁREAS COLINDANTES**

Equipo Redactor: **GRUPO DAYHE**  
 DEVELOPMENT & INVESTMENT  
 C/En Sanz, nº 3 pta 1  
 46.001 Valencia  
 www.grupodayhe.com

Por el equipo redactor:  Alejandro Navarro Maeztu  
 Arquitecto. Col. 5.614


Escala: 1:10.000

Fecha: Enero de 2023

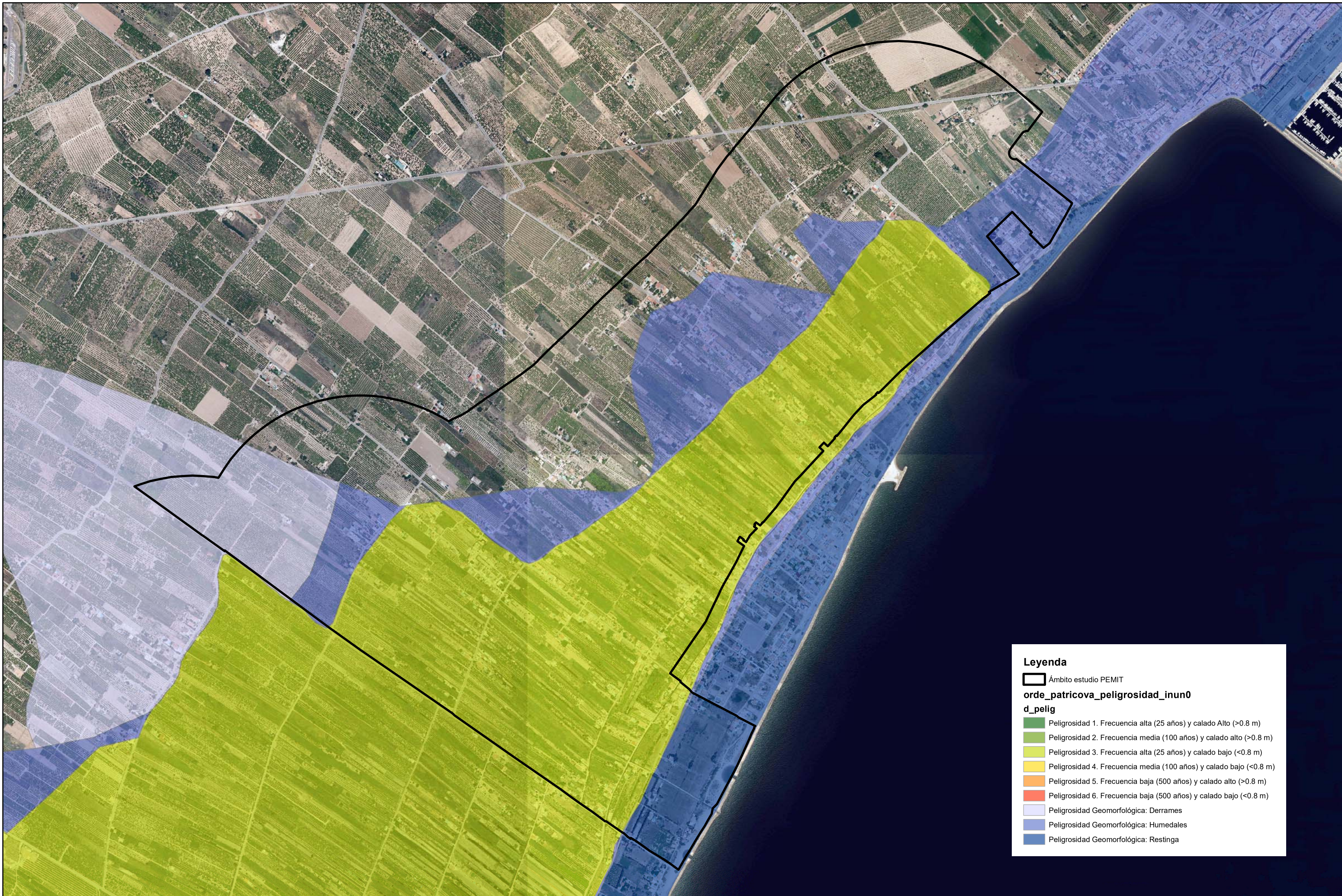
Título del plano: Riesgo Geotécnico

 N  
 Nº de Plano: 16.40







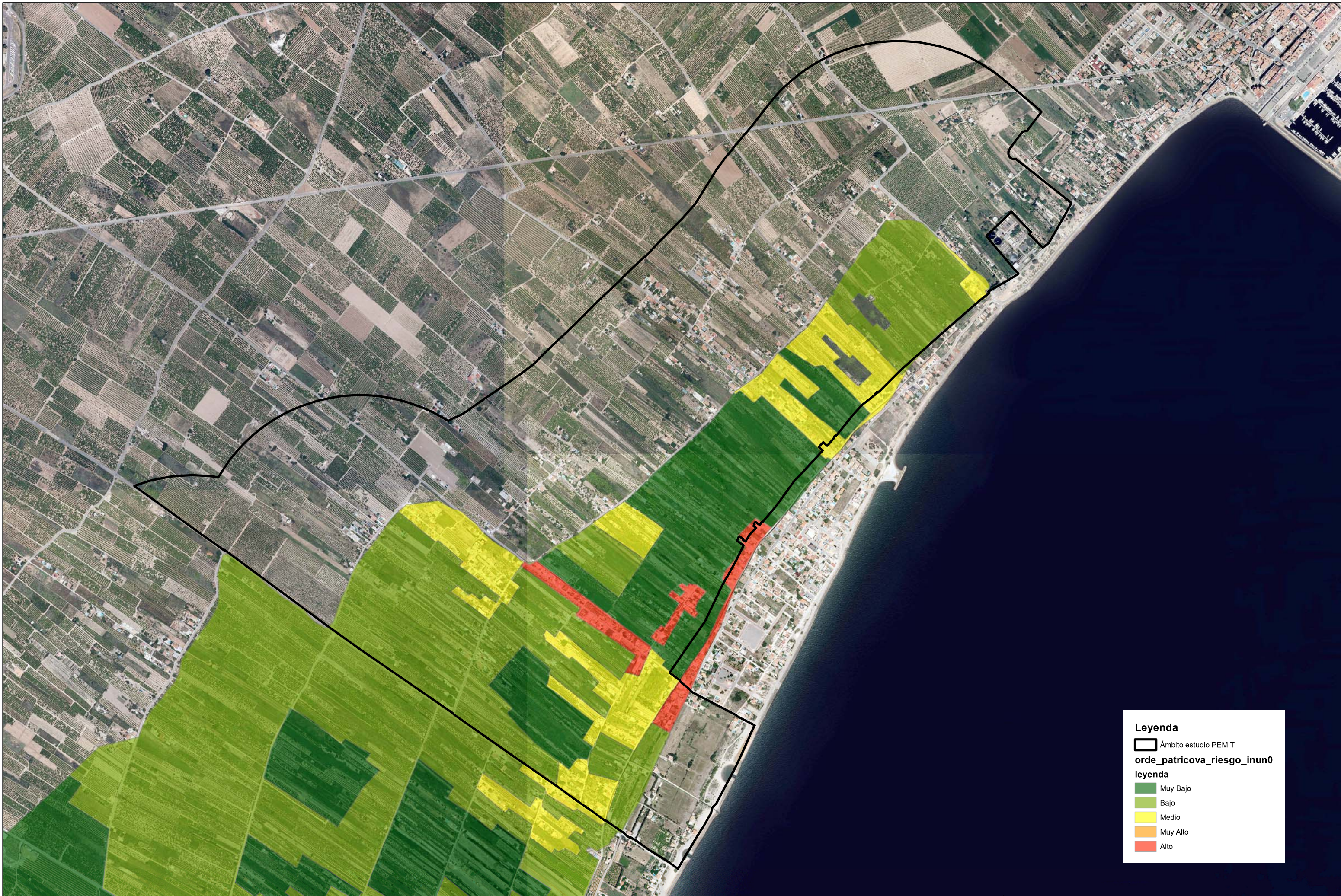


**Leyenda**

Ámbito estudio Pemit  
**orde\_patricova\_peligrosidad\_inun0**  
**d\_pelig**

- Peligrosidad 1. Frecuencia alta (25 años) y calado Alto (>0.8 m)
- Peligrosidad 2. Frecuencia media (100 años) y calado alto (>0.8 m)
- Peligrosidad 3. Frecuencia alta (25 años) y calado bajo (<0.8 m)
- Peligrosidad 4. Frecuencia media (100 años) y calado bajo (<0.8 m)
- Peligrosidad 5. Frecuencia baja (500 años) y calado alto (>0.8 m)
- Peligrosidad 6. Frecuencia baja (500 años) y calado bajo (<0.8 m)
- Peligrosidad Geomorfológica: Derrames
- Peligrosidad Geomorfológica: Humedales
- Peligrosidad Geomorfológica: Restinga





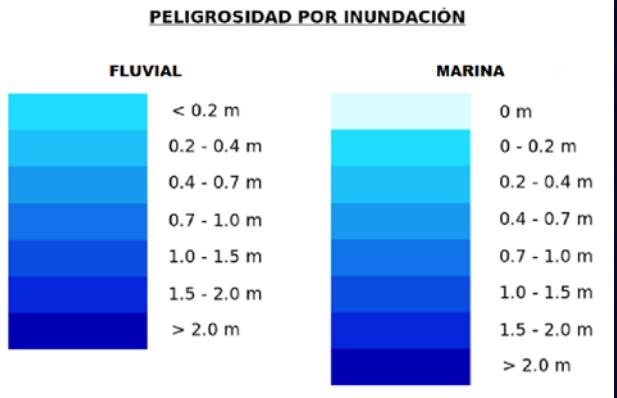
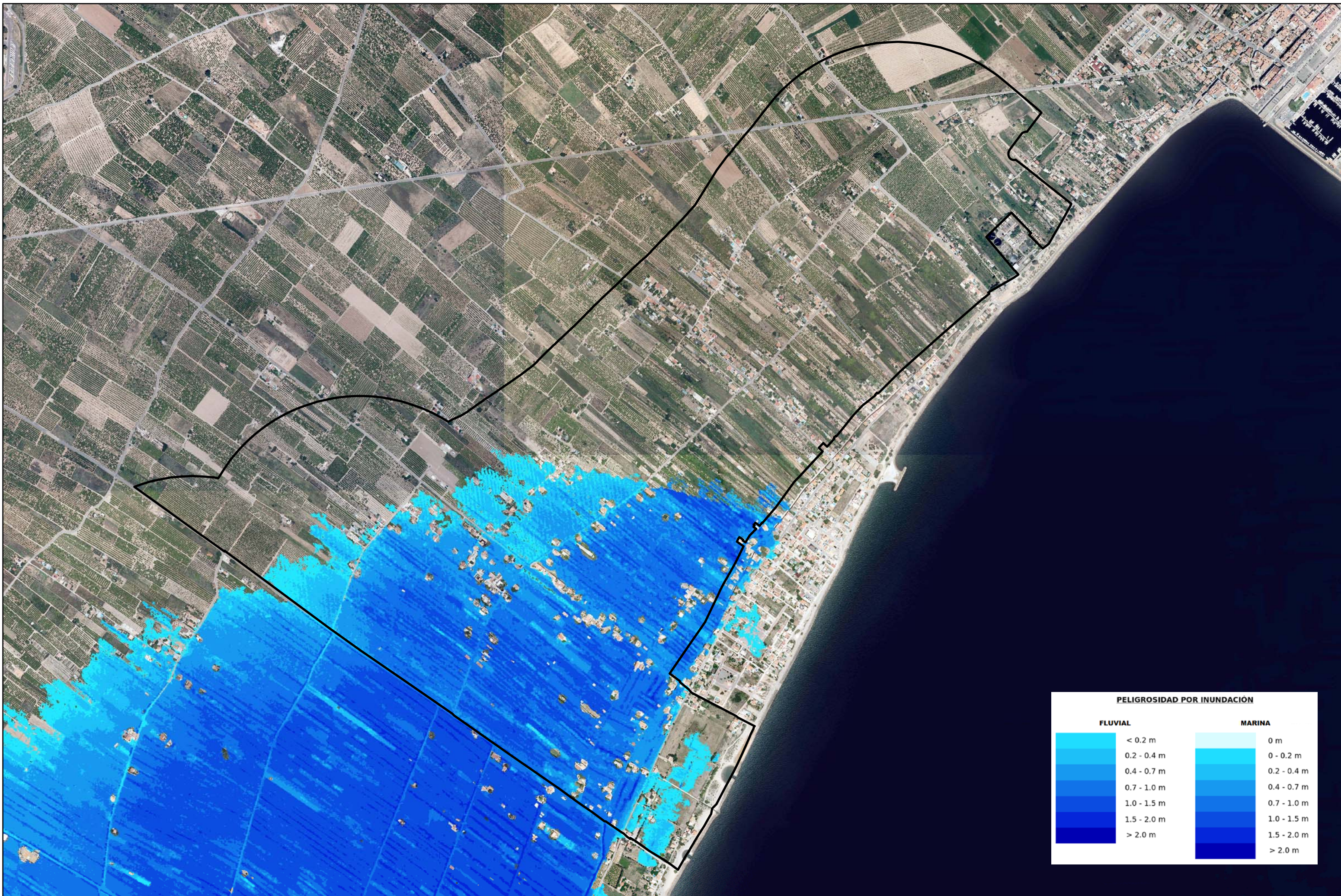
**Legenda**

 Ámbito estudio Pemit  
**orde\_patricova\_riesgo\_inun0**  
**leyenda**  
 Muy Bajo  
 Bajo  
 Medio  
 Muy Alto  
 Alto

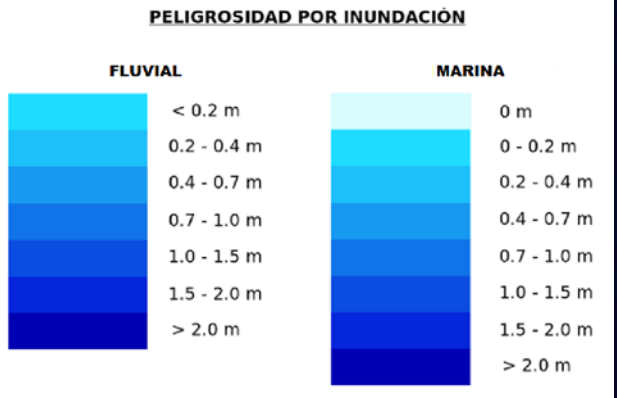
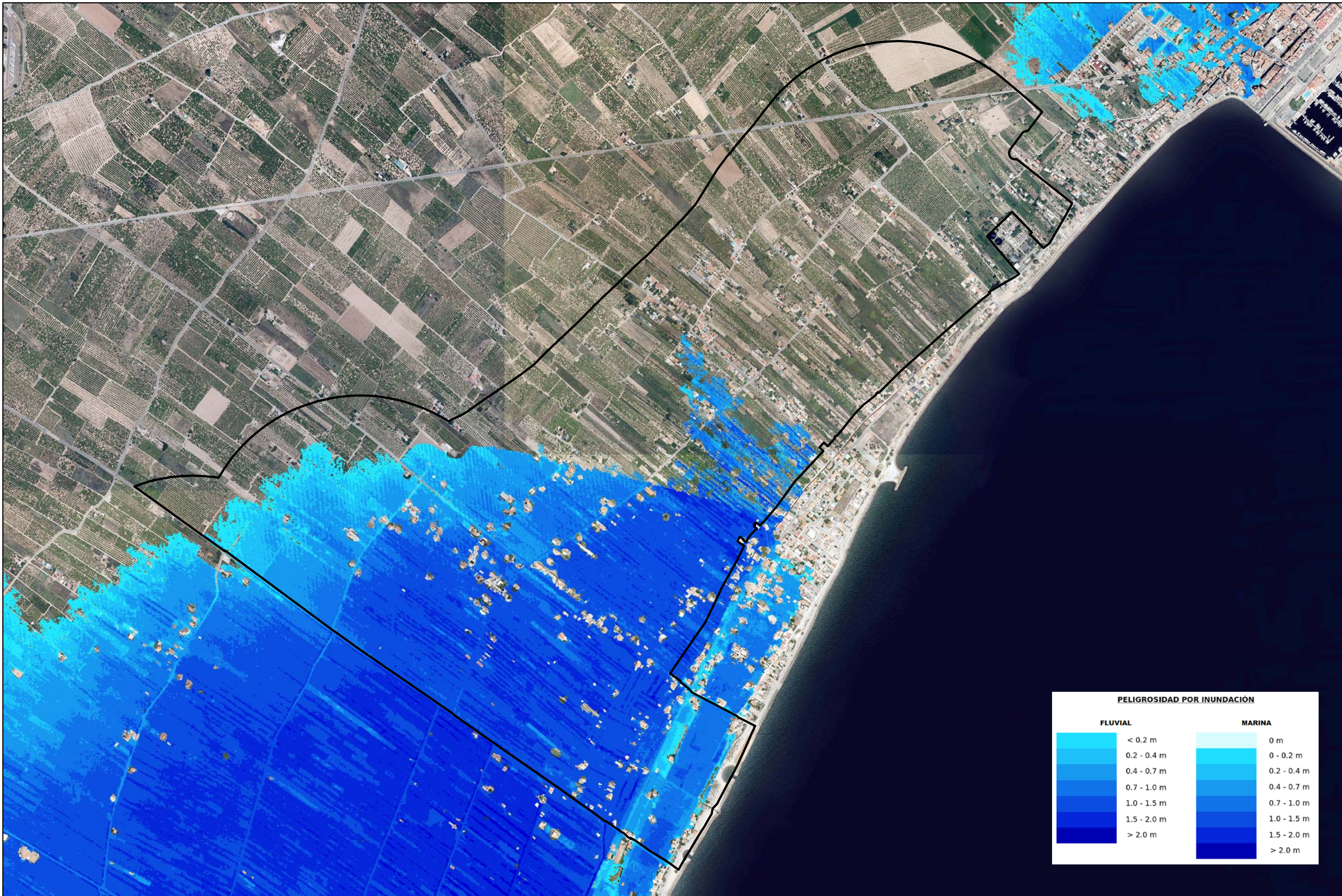




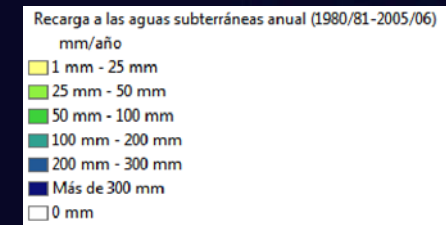




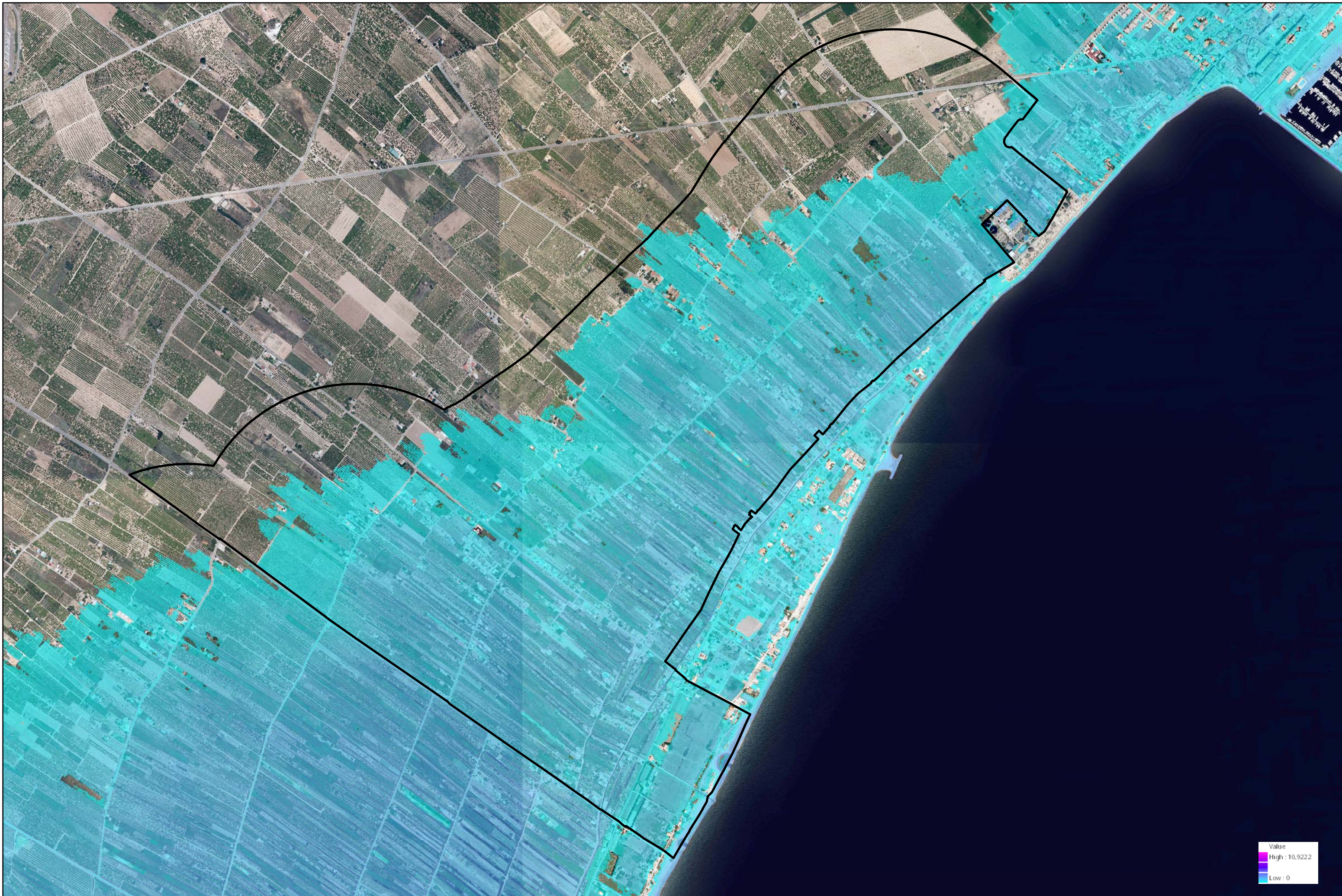




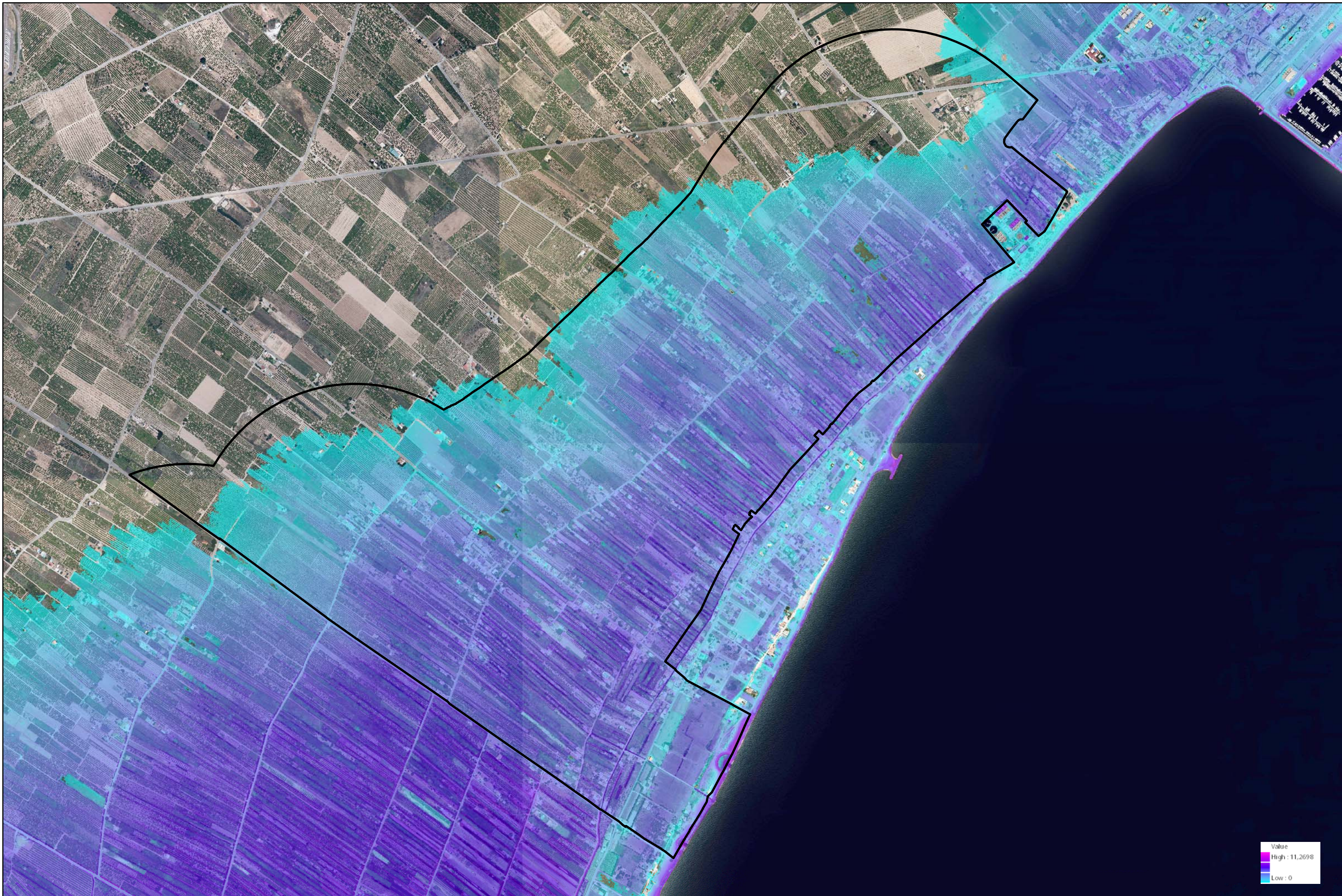




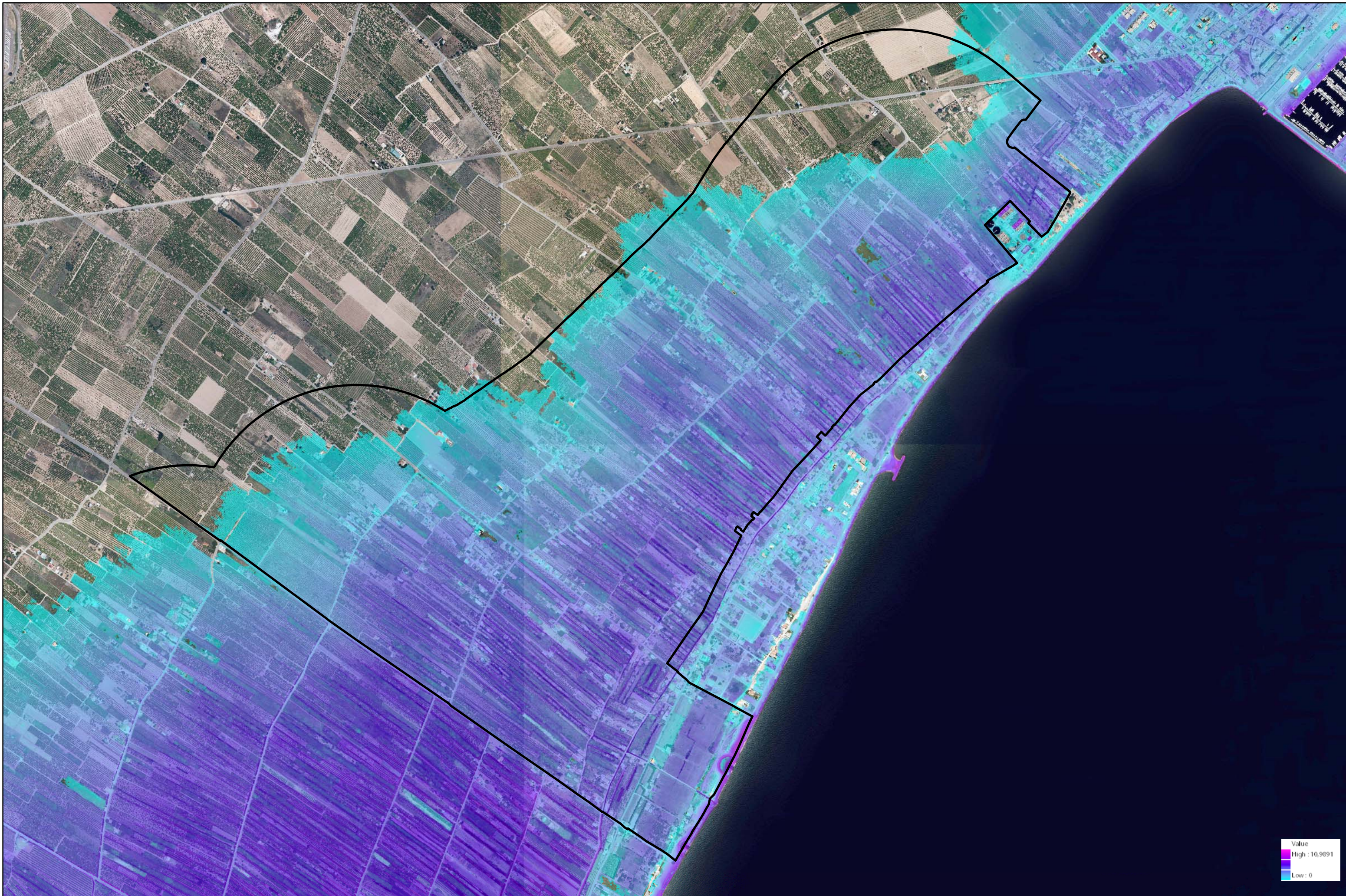












Promotor:  **MAGNÍFIC AJUNTAMENT DE BORRIANA**  
 Plaça Major, nº1  
 12.530 Borriana  
 (Castelló)

**VERSIÓN PRELIMINAR**  
**PLAN ESPECIAL DE MINIMIZACIÓN DE IMPACTOS TERRITORIALES DE LA MARJAL DE BORRIANA Y ÁREAS COLINDANTES**


Equipo Redactor: **GRUPO DAYHE**  
 DEVELOPMENT & INVESTMENT  C/En Sanz, nº 3 pta 1  
 46.001 Valencia  
 www.grupodayhe.com

Por el equipo redactor:  Alejandro Navarro Maeztu  
 Arquitecto. Col. 5.614

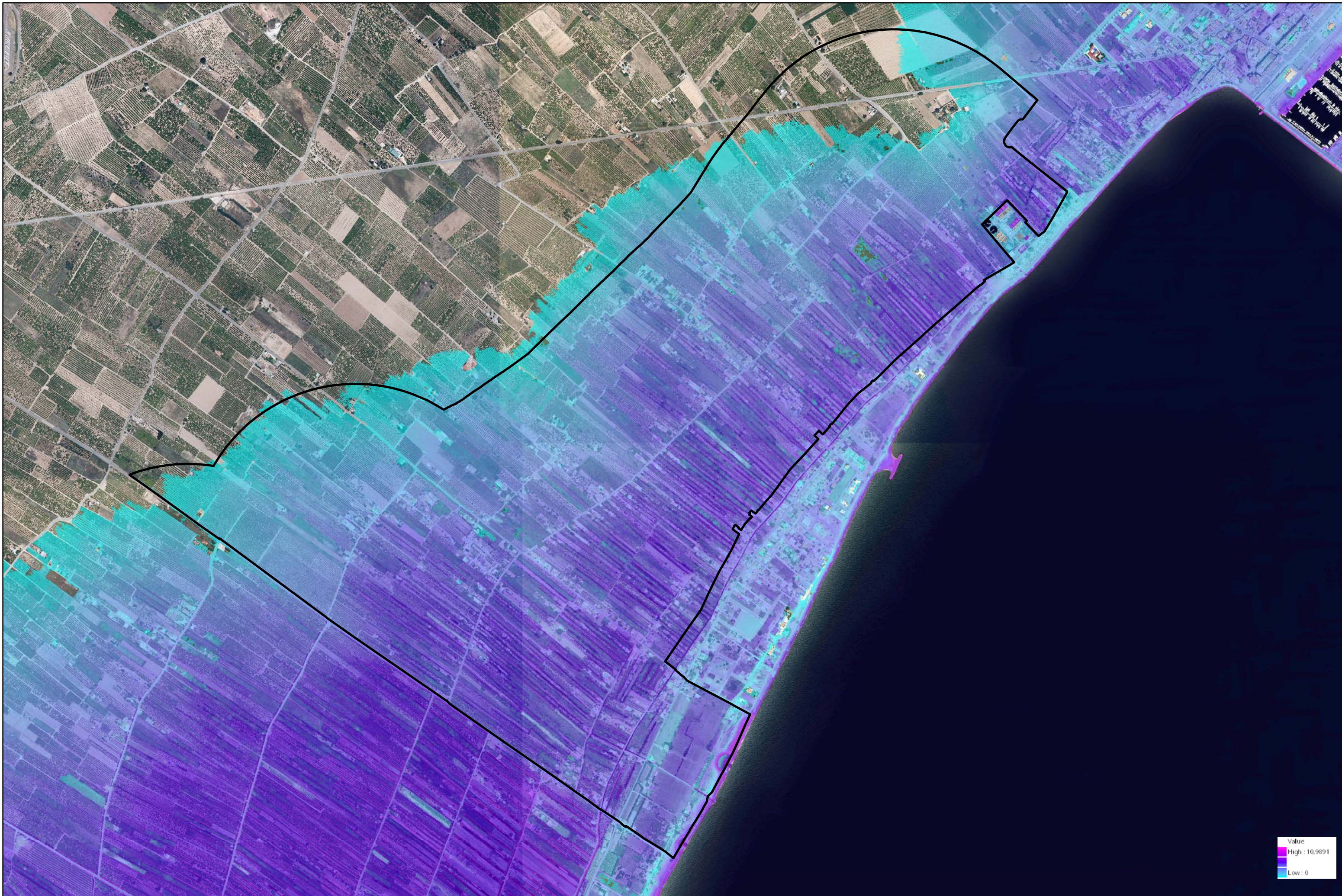
Escala: 1:10.000

Fecha: Enero de 2023

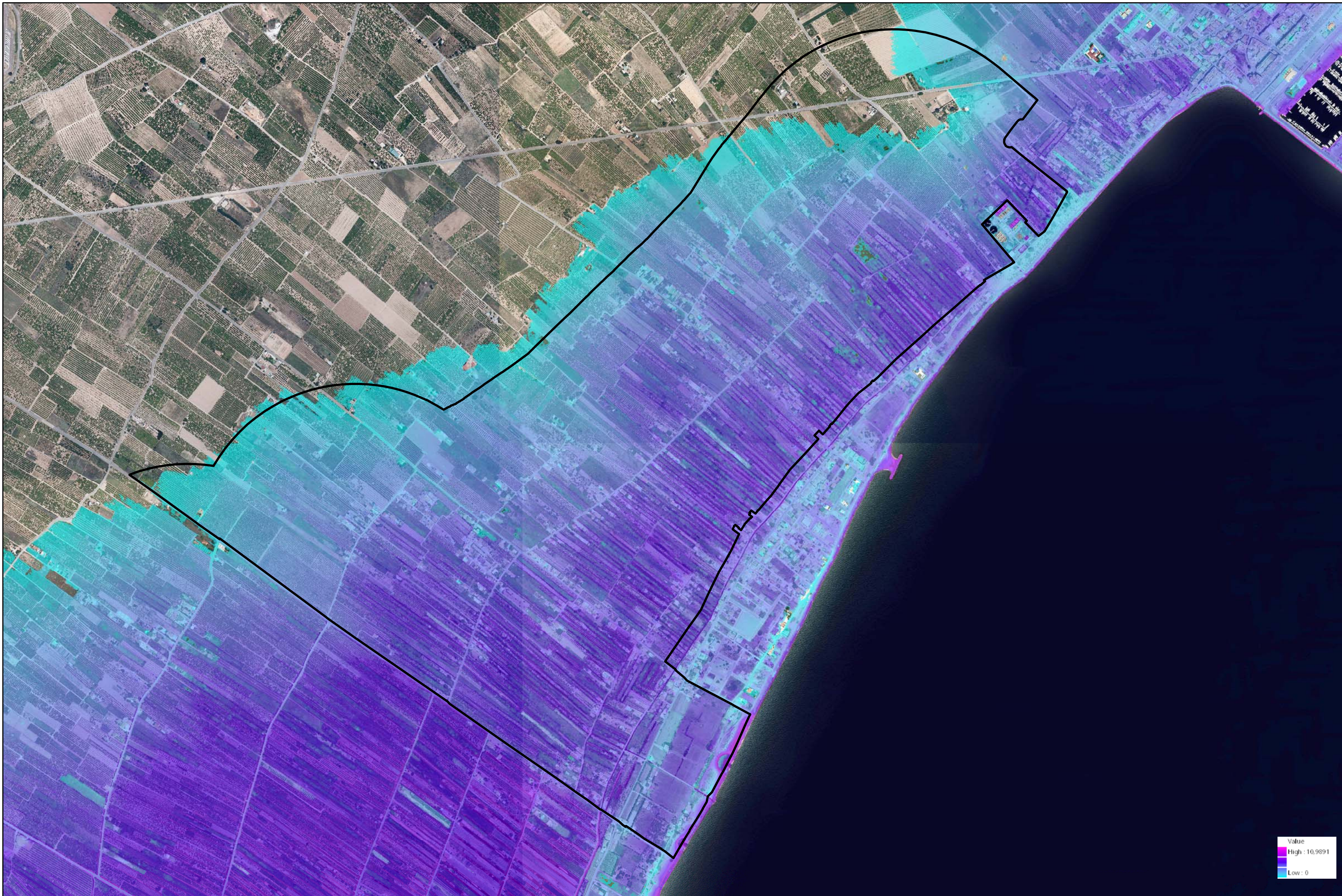
Título del plano: Impactos Inundación Escenario 3

Nº de Plano: 18.30 

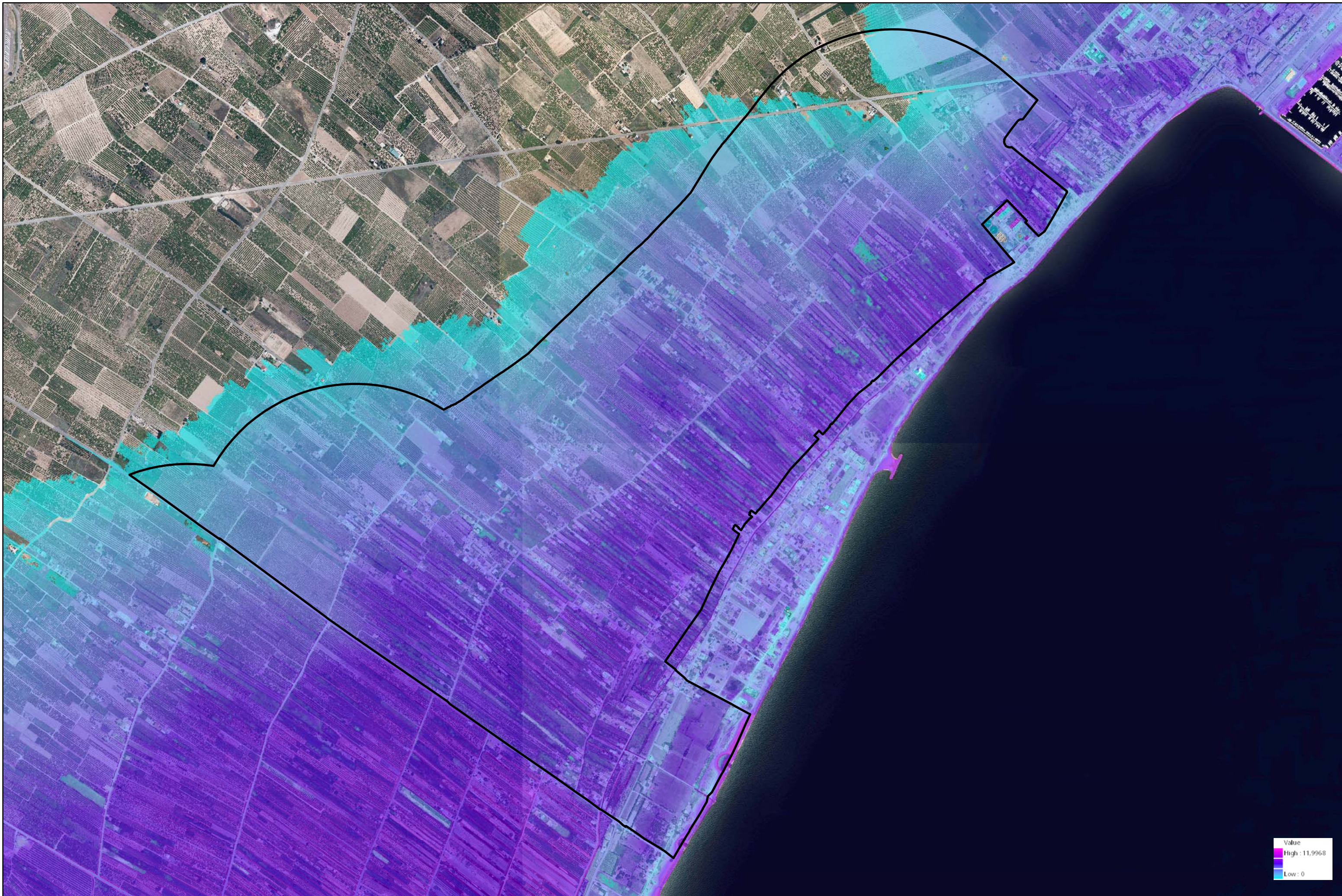













Promotor:  **MAGNÍFIC AJUNTAMENT DE BORRIANA**  
 Plaça Major, nº1  
 12.530 Borriana  
 (Castelló)

**VERSIÓN PRELIMINAR**  
**PLAN ESPECIAL DE MINIMIZACIÓN DE IMPACTOS TERRITORIALES DE LA MARJAL DE BORRIANA Y ÁREAS COLINDANTES**

Equipo Redactor: **GRUPO DAYHE**  
 DEVELOPMENT & INVESTMENT  C/En Sanz, nº 3 pta 1  
 46.001 Valencia  
 www.grupodayhe.com

Por el equipo redactor:  Alejandro Navarro Maeztu  
 Arquitecto. Col. 5.614

Escala: 1:10.000

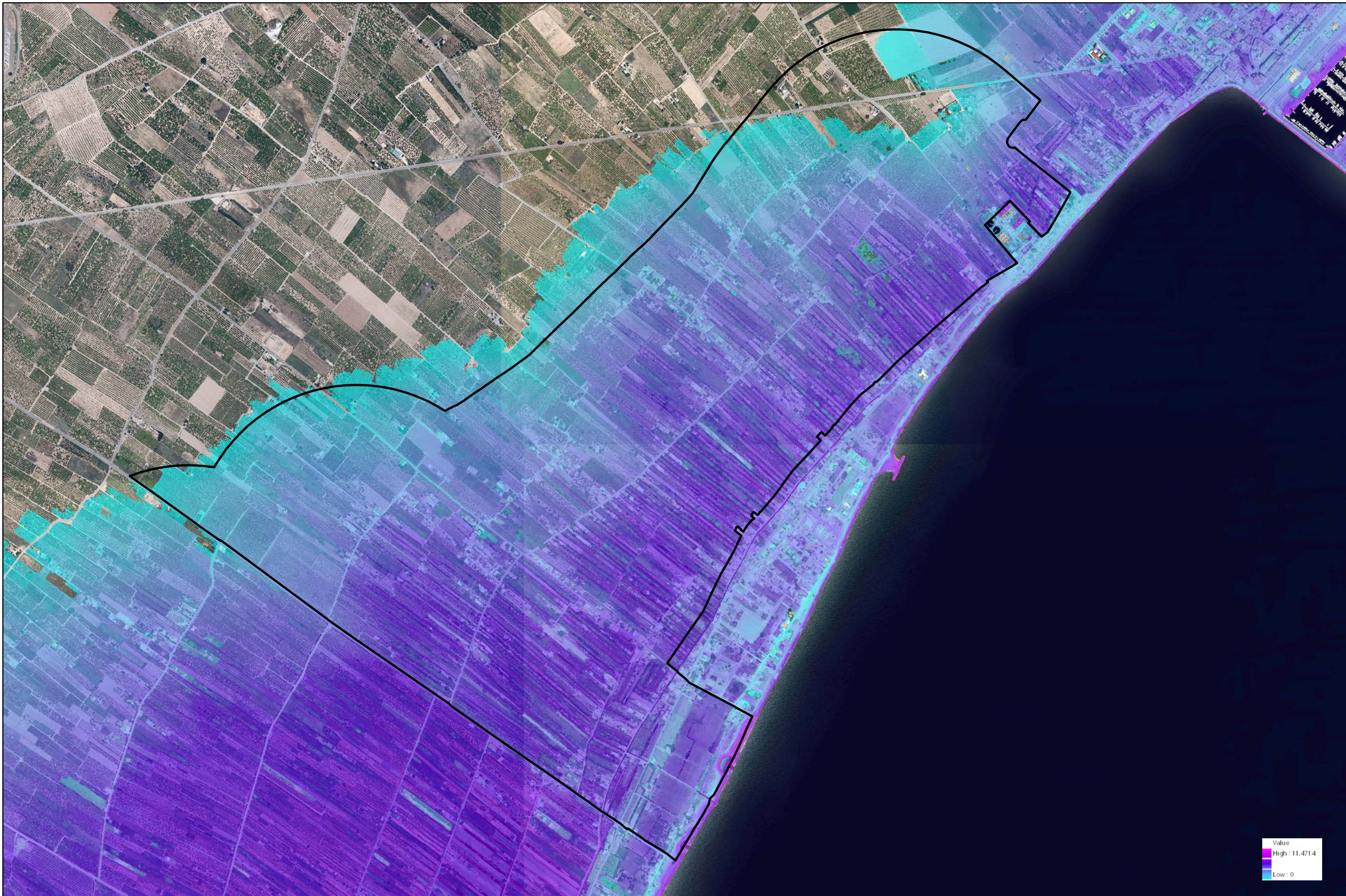
Fecha: Enero de 2023

Título del plano: Impactos Inundación Escenario 6

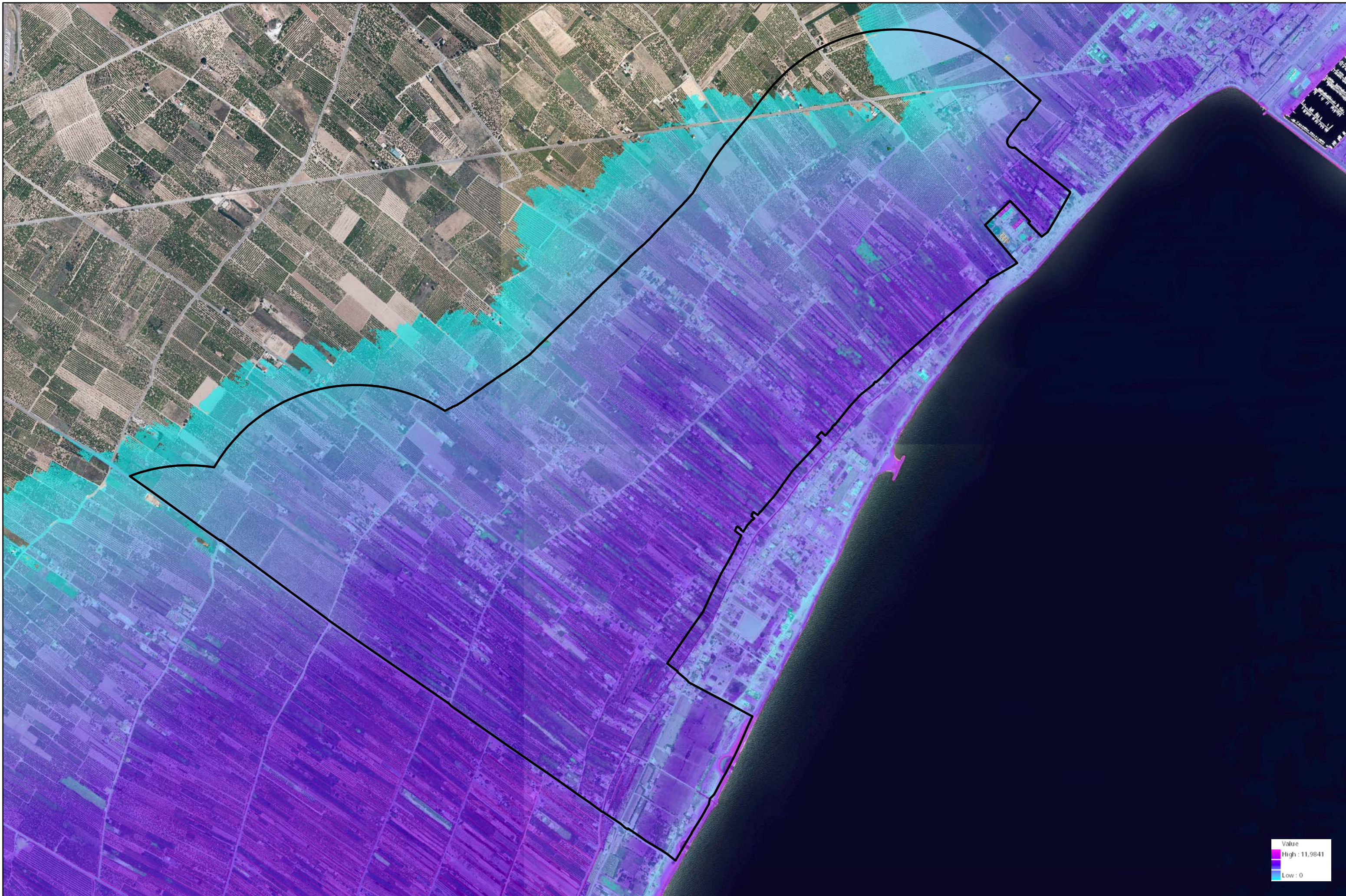
Nº de Plano: 18.60















- Escenario 1 | Escenari 1 | Stage 1  
—
- Escenario 2 | Escenari 2 | Stage 2  
—
- Escenario 3 | Escenari 3 | Stage 3  
—
- Escenario 4 | Escenari 4 | Stage 4  
—
- Escenario 5 | Escenari 5 | Stage 5  
—
- Escenario 6 | Escenari 6 | Stage 6  
—










Nivel de riesgo

- Alto
- Moderado-Alto
- Moderado
- Bajo

Promotor:  **MAGNÍFIC AJUNTAMENT DE BORRIANA**  
 Plaça Major, nº1  
 12.530 Borriana  
 (Castelló)

**VERSIÓN PRELIMINAR**  
**PLAN ESPECIAL DE MINIMIZACIÓN DE IMPACTOS TERRITORIALES DE LA MARJAL DE BORRIANA Y ÁREAS COLINDANTES**

Equipo Redactor: **GRUPO DAYHE**  
 DEVELOPMENT & INVESTMENT  C/En Sanz, nº 3 pta 1  
 46.001 Valencia  
 www.grupodayhe.com

Por el equipo redactor:  Alejandro Navarro Maeztu  
 Arquitecto. Col. 5.614

Escala: 1:10.000


Fecha: Enero de 2023

Título del plano: Riesgo Integrado RedNatura 1a 8

Nº de Plano: 19.10







**Legend**

- Ambito\_01\_todo
- Ambito\_02\_todo
- Ambito\_03\_todo
- Ambito\_04\_todo
- Ámbito estudio Pemit



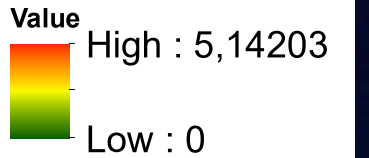




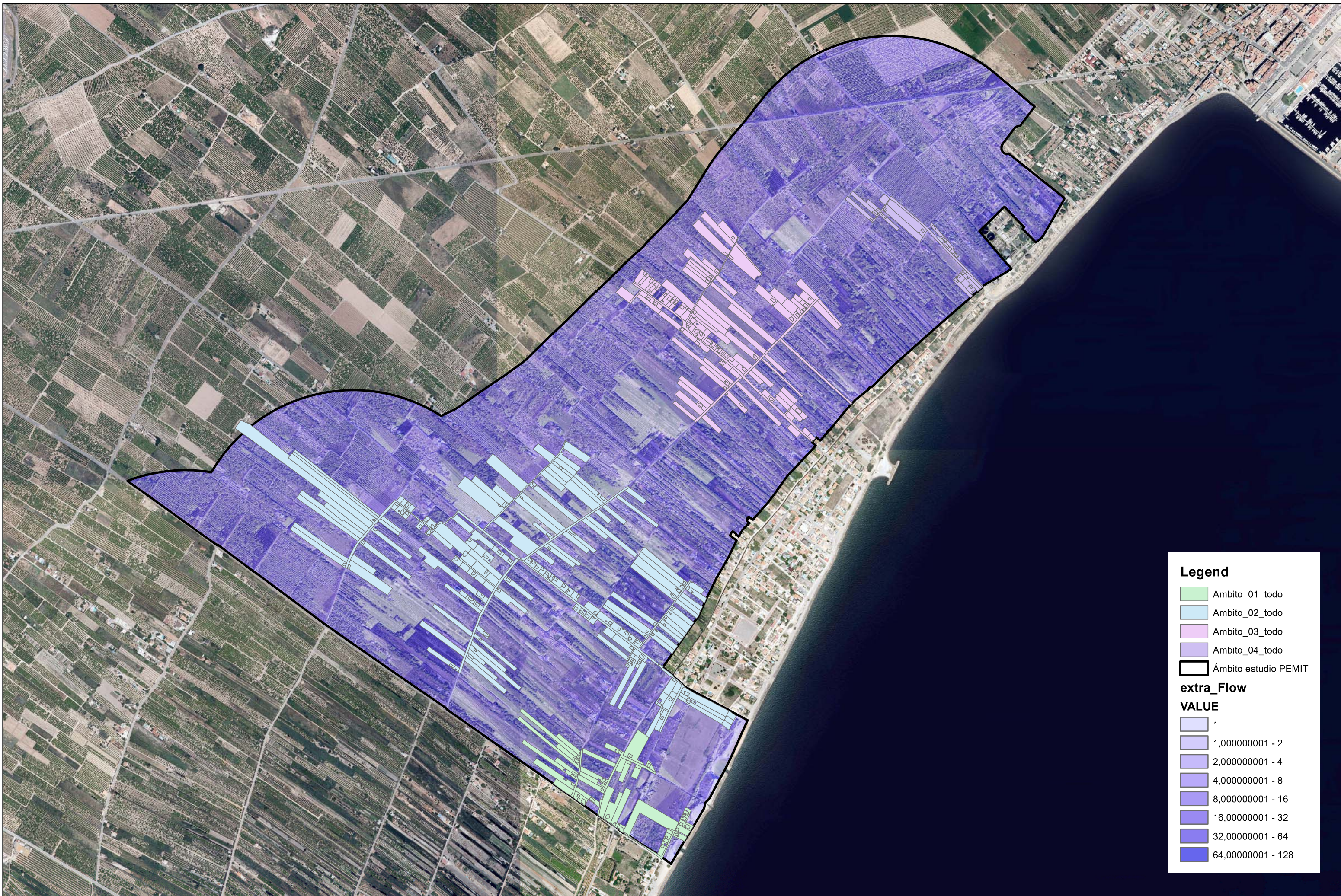
**Legend**

- Ambito\_01\_todo
- Ambito\_02\_todo
- Ambito\_03\_todo
- Ambito\_04\_todo
- Àmbito estudio Pemit

**extrac\_fill**







**Legend**

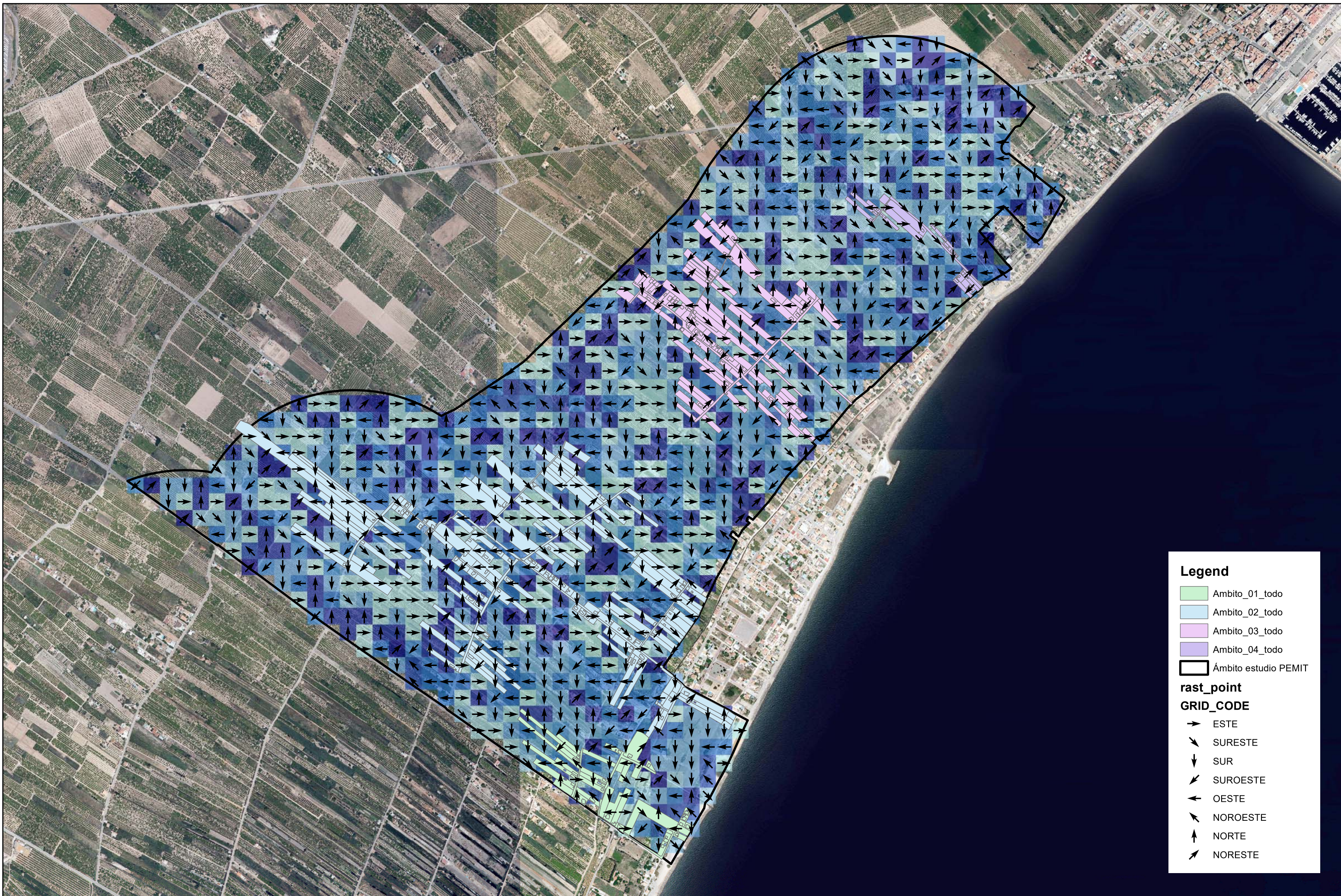
- Ambito\_01\_todo
- Ambito\_02\_todo
- Ambito\_03\_todo
- Ambito\_04\_todo
- Àmbito estudio Pemit

**extra\_Flow**

**VALUE**

- 1
- 1,000000001 - 2
- 2,000000001 - 4
- 4,000000001 - 8
- 8,000000001 - 16
- 16,000000001 - 32
- 32,000000001 - 64
- 64,000000001 - 128





**Legend**

- Ambito\_01\_todo
- Ambito\_02\_todo
- Ambito\_03\_todo
- Ambito\_04\_todo
- Àmbito estudio Pemit


**rast\_point**

**GRID\_CODE**

- ESTE
- SURESTE
- SUR
- SUROESTE
- OESTE
- NOROESTE
- NORTE
- NORESTE





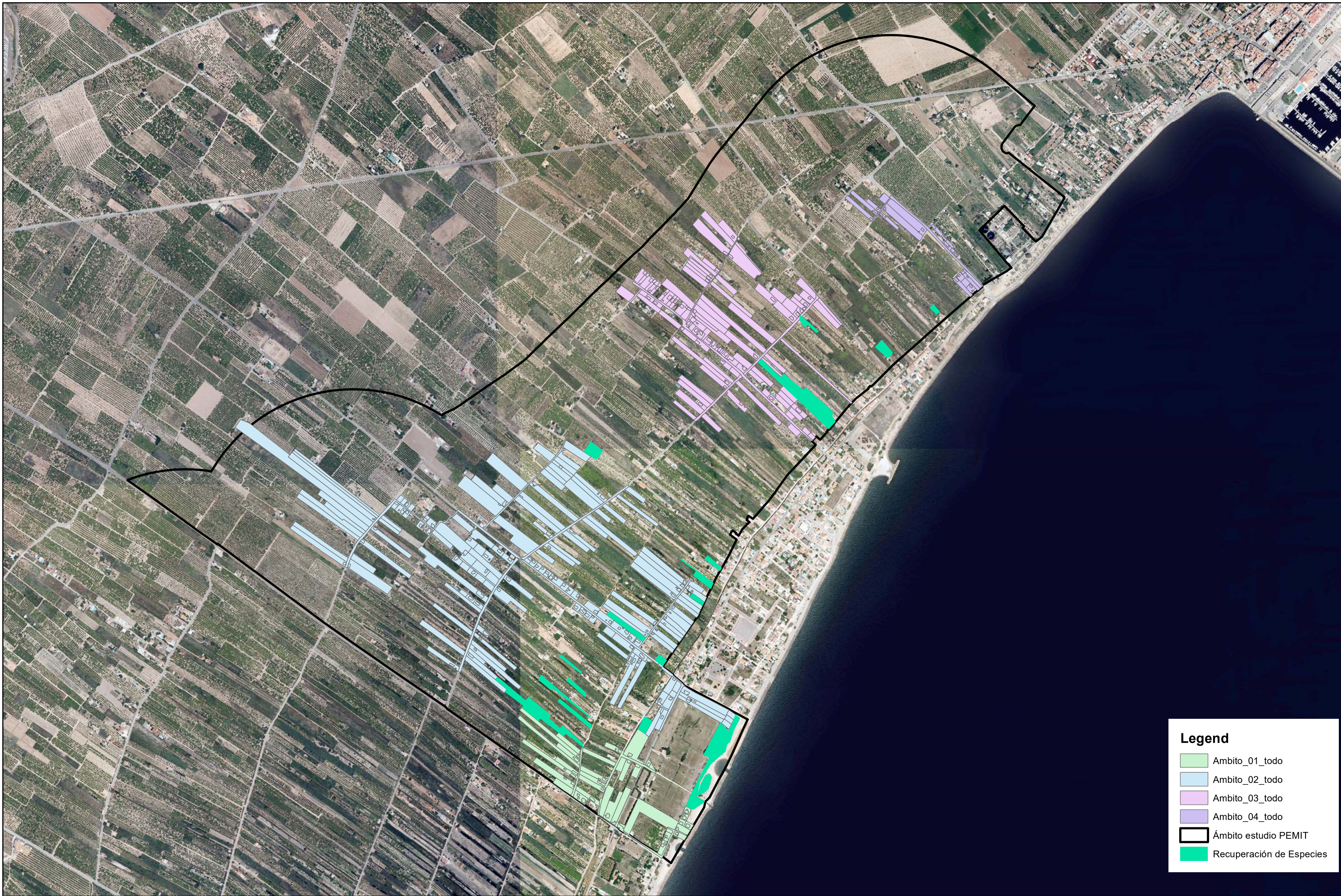


**Legend**

- Ambito\_01\_todo
- Ambito\_02\_todo
- Ambito\_03\_todo
- Ambito\_04\_todo
- Àmbito estudio Pemit
- + Contenedores







**Legend**

- Ambito\_01\_todo
- Ambito\_02\_todo
- Ambito\_03\_todo
- Ambito\_04\_todo
- Ámbito estudio Pemit
- Recuperación de Especies





