



Magnífic Ajuntament de Borriana

Sección II
Negociado de Ordenación del Territorio, Urbanismo y Patrimonio
Expte. n.º 1943/2021 PR La Marina 12

ASUNTO.- Remisión de titulares catastrales de fincas afectadas por reparcelación UE La Marina, 12

En contestación a su escrito de fecha 25/02/2021 (RE 1415), por la presente se adjuntan las certificaciones catastrales descriptivas y gráficas de las parcelas solicitadas:

- 0093905YK5109S0001ZT,
- 0093906YK5109S0001UT,
- 0094202YK5109N0001JB,
- 0194901YK5109S0001TT y
- 0194902YK5109S0001FT.

En Burriana,
Documento firmado electrónicamente al margen.
La jefatura de la Sección II

Ciara Aragóns Beif (1 de 1)
Jefa de Sección
Data Signatura : 01/03/2021
HASH: 33e6a915233b9f65ef68e6530b89220a

ELISEO PLA RAMÍREZ, SL





GOBIERNO DE ESPAÑA

MINISTERIO DE HACIENDA

SECRETARÍA DE ESTADO DE HACIENDA

DIRECCIÓN GENERAL DEL CATASTRO

CERTIFICACIÓN CATASTRAL DESCRIPTIVA Y GRÁFICA

Referencia catastral: 0194901YK5109S0001TT

DATOS DESCRIPTIVOS DEL INMUEBLE

Localización: AV LA MARINA 12 Suelo 12530 BORRIANA / BURRIANA [CASTELLÓN]

Clase: Urbano

Uso principal: Suelo sin edif.

Valor catastral [2021]: 582.751,08 €

Valor catastral suelo: 582.751,08 €

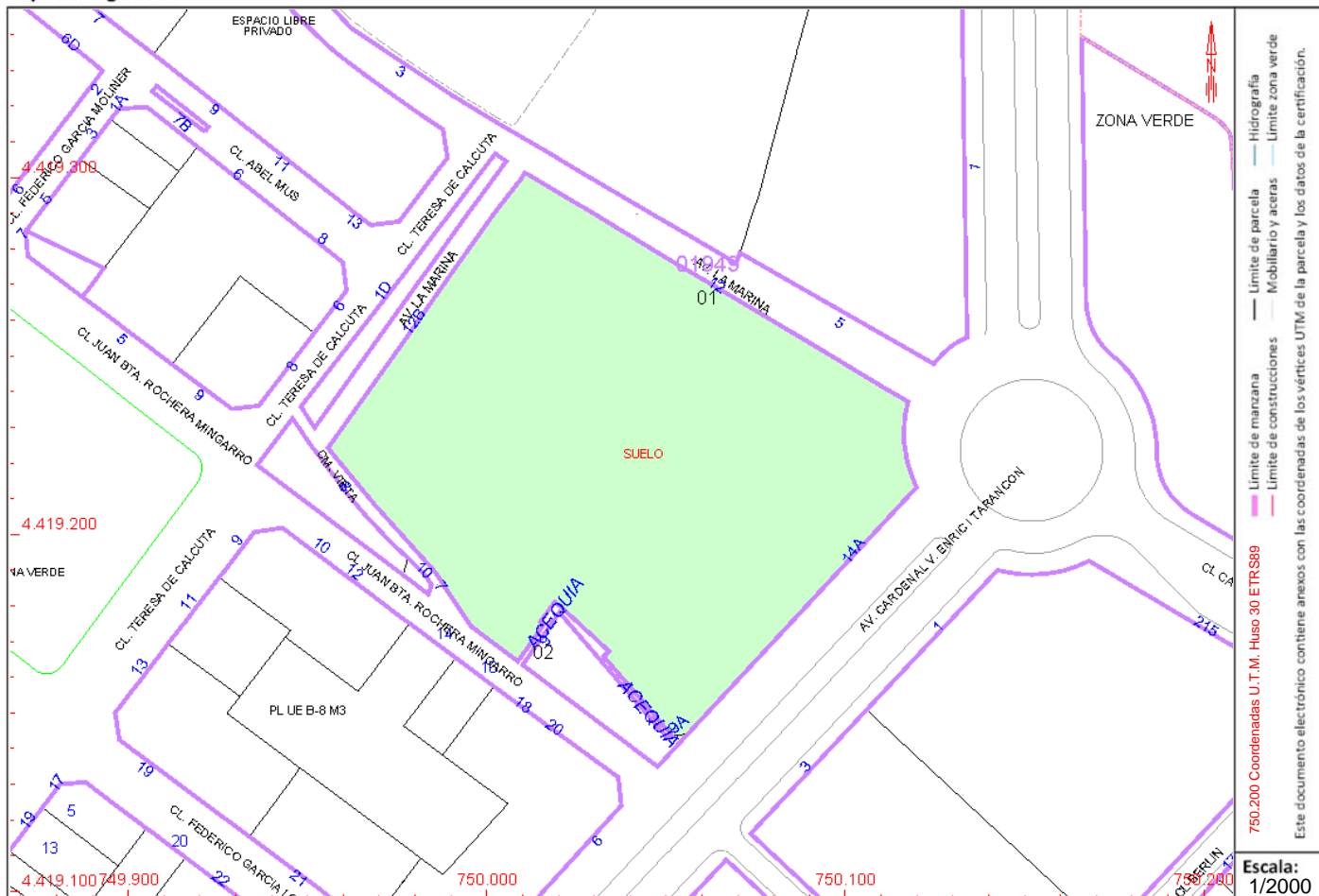
Valor catastral construcción: 0,00 €

Titularidad

Apellidos Nombre / Razón social	NIF/NIE	Derecho	Domicilio fiscal
ELISEO PLA RAMIREZ SL	B46300117	100,00% de propiedad	AV DE LA ESTACION 4 46270 VILLANUEVA DE CASTELLON [VALENCIA]

PARCELA CATASTRAL

Superficie gráfica: 14.507 m2



Este certificado refleja los datos incorporados a la Base de Datos del Catastro. Solo podrá utilizarse para el ejercicio de las competencias del solicitante.

Solicitante: AYUNTAMIENTO DE BURRIANA [CASTELLÓN]

Finalidad: gestión urbanística

Fecha de emisión: 01/03/2021

Documento firmado con CSV y sello de la Dirección General del Catastro
CSV: 00Z5E9K4K5RGEQ38 (verificable en <https://www.sedecatastro.gob.es>) | Fecha de firma: 01/03/2021





GOBIERNO DE ESPAÑA

MINISTERIO DE HACIENDA

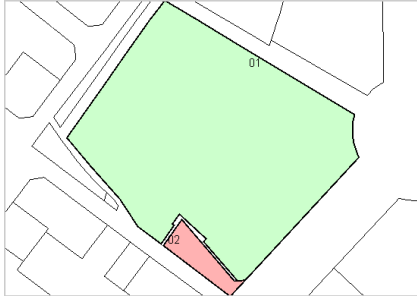
SECRETARÍA DE ESTADO DE HACIENDA

DIRECCIÓN GENERAL DEL CATASTRO

CERTIFICACIÓN CATASTRAL DESCRIPTIVA Y GRÁFICA

Referencia catastral: 0194901YK5109S0001TT

RELACIÓN DE PARCELAS COLINDANTES



Referencia catastral: 0194902YK5109S0001FT

Localización: CM VIETA 9
BORRIANA / BURRIANA [CASTELLÓN]

Titularidad principal

Apellidos Nombre / Razón social	NIF	Domicilio fiscal
MIRAVET PEREZ ANA	18835853A	CL RAMON Y CAJAL 12 Pl:02 Pt:4 12002 CASTELLO DE LA PLANA [CASTELLÓN]





GOBIERNO DE ESPAÑA

MINISTERIO DE HACIENDA

SECRETARÍA DE ESTADO DE HACIENDA

DIRECCIÓN GENERAL DEL CATASTRO

CERTIFICACIÓN CATASTRAL DESCRIPTIVA Y GRÁFICA

Referencia catastral: 0194902YK5109S0001FT

DATOS DESCRIPTIVOS DEL INMUEBLE

Localización: CM VIETA 9 Suelo 12530 BORRIANA / BURRIANA [CASTELLÓN]

Clase: Urbano

Uso principal: Suelo sin edif.

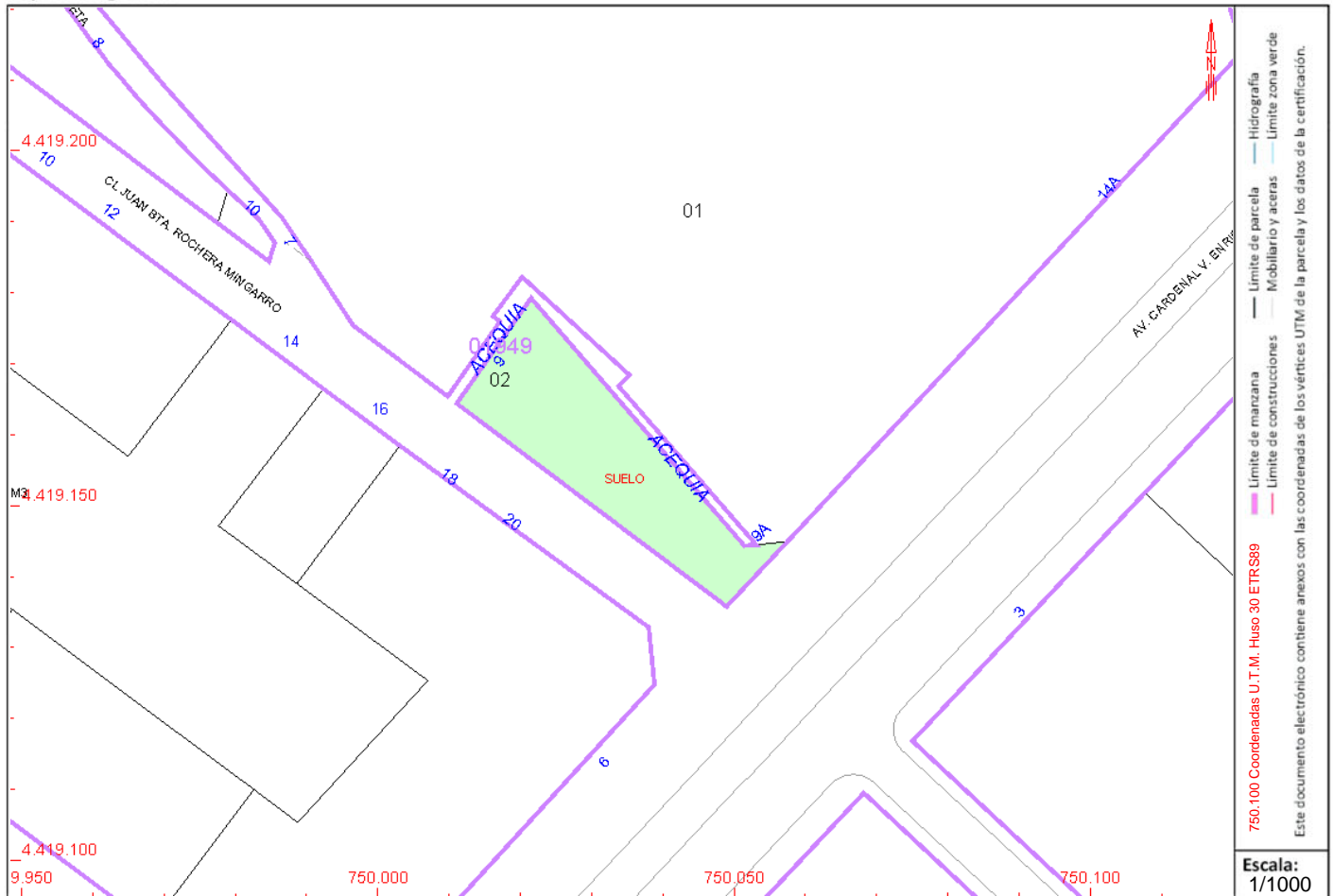
Valor catastral [2021]:	15.696,15 €
Valor catastral suelo:	15.696,15 €
Valor catastral construcción:	0,00 €

Titularidad

Apellidos Nombre / Razón social	NIF/NIE	Derecho	Domicilio fiscal
MIRAVET PEREZ ANA [HEREDEROS DE]	18835853A	100,00% de propiedad	CL RAMON Y CAJAL 12 Pt:02 Pt:4 12002 CASTELLO DE LA PLANA [CASTELLÓN]

PARCELA CATASTRAL

Superficie gráfica: 624 m2



Este certificado refleja los datos incorporados a la Base de Datos del Catastro. Solo podrá utilizarse para el ejercicio de las competencias del solicitante.

Solicitante: AYUNTAMIENTO DE BURRIANA [CASTELLÓN]

Finalidad: gestión urbanística

Fecha de emisión: 01/03/2021

Documento firmado con CSV y sello de la Dirección General del Catastro
CSV: VAPFE1PWMSGCTV68 (verificable en <https://www.sedecatastro.gob.es>) | Fecha de firma: 01/03/2021





GOBIERNO DE ESPAÑA

MINISTERIO DE HACIENDA

SECRETARÍA DE ESTADO DE HACIENDA

DIRECCIÓN GENERAL DEL CATASTRO

CERTIFICACIÓN CATASTRAL DESCRIPTIVA Y GRÁFICA

Referencia catastral: 0194902YK5109S0001FT

RELACIÓN DE PARCELAS COLINDANTES



Referencia catastral: 0194901YK5109S0001TT

Localización: AV LA MARINA 12
BORRIANA / BURRIANA [CASTELLÓN]

Titularidad principal

Apellidos Nombre / Razón social	NIF	Domicilio fiscal
ELISEO PLA RAMIREZ SL	B46300117	AV DE LA ESTACION 4 46270 VILLANUEVA DE CASTELLON [VALENCIA]





GOBIERNO DE ESPAÑA

MINISTERIO DE HACIENDA

SECRETARÍA DE ESTADO DE HACIENDA

DIRECCIÓN GENERAL DEL CATASTRO

CERTIFICACIÓN CATASTRAL DESCRIPTIVA Y GRÁFICA

Referencia catastral: 0093906YK5109S0001UT

DATOS DESCRIPTIVOS DEL INMUEBLE

Localización: CM VIETA 10 Suelo 12530 BORRIANA / BURRIANA [CASTELLÓN]

Clase: Urbano

Uso principal: Suelo sin edif.

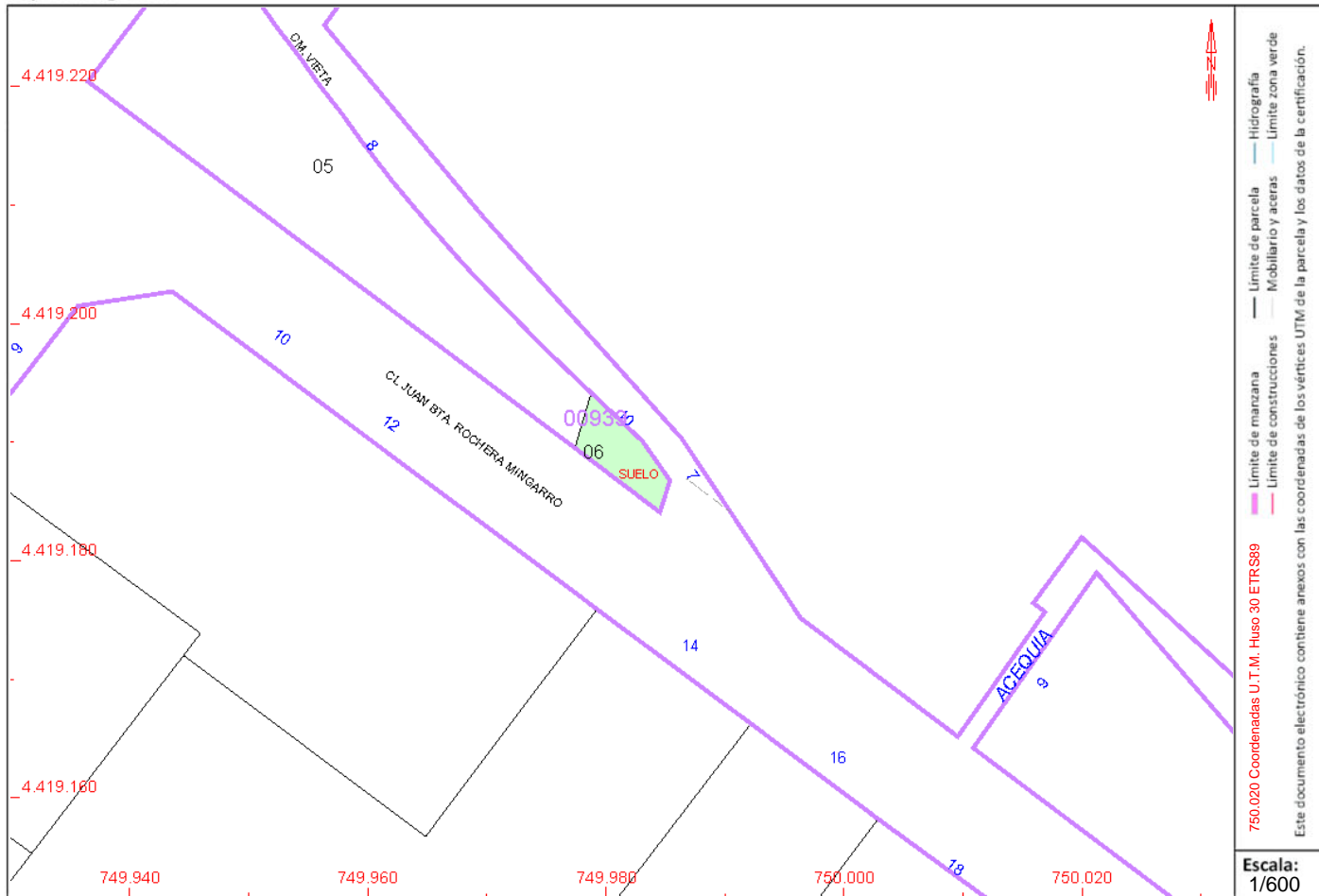
Valor catastral [2021]:	1.704,29 €
Valor catastral suelo:	1.704,29 €
Valor catastral construcción:	0,00 €

Titularidad

Apellidos Nombre / Razón social	NIF/NIE	Derecho	Domicilio fiscal
ELISEO PLA RAMIREZ SL	B46300117	100,00% de propiedad	AV DE LA ESTACION 4 46270 VILLANUEVA DE CASTELLON [VALENCIA]

PARCELA CATASTRAL

Superficie gráfica: 35 m2



Este certificado refleja los datos incorporados a la Base de Datos del Catastro. Solo podrá utilizarse para el ejercicio de las competencias del solicitante.

Solicitante: AYUNTAMIENTO DE BURRIANA [CASTELLON]

Finalidad: gestión urbanística

Fecha de emisión: 01/03/2021

Documento firmado con CSV y sello de la Dirección General del Catastro
CSV: TK5V7JRXW56SXSH (verificable en <https://www.sedecatastro.gob.es>) | Fecha de firma: 01/03/2021





GOBIERNO DE ESPAÑA

MINISTERIO DE HACIENDA

SECRETARÍA DE ESTADO DE HACIENDA

DIRECCIÓN GENERAL DEL CATASTRO

CERTIFICACIÓN CATASTRAL DESCRIPTIVA Y GRÁFICA

Referencia catastral: 0093906YK5109S0001UT

RELACIÓN DE PARCELAS COLINDANTES



Referencia catastral: 0093905YK5109S0001ZT

Localización: CM VIETA 8
BORRIANA / BURRIANA [CASTELLÓN]

Titularidad principal

Apellidos Nombre / Razón social	NIF	Domicilio fiscal
ELISEO PLA RAMIREZ SL	B46300117	AV DE LA ESTACION 4 46270 VILLANUEVA DE CASTELLON [VALENCIA]





GOBIERNO DE ESPAÑA

MINISTERIO DE HACIENDA

SECRETARÍA DE ESTADO DE HACIENDA

DIRECCIÓN GENERAL DEL CATASTRO

CERTIFICACIÓN CATASTRAL DESCRIPTIVA Y GRÁFICA

Referencia catastral: 0094202YK5109N0001JB

DATOS DESCRIPTIVOS DEL INMUEBLE

Localización: CL MADRE TERESA DE CALCUTA 1[D] Suelo 12530 BORRIANA / BURRIANA [CASTELLÓN]

Clase: Urbano

Uso principal: Suelo sin edif.

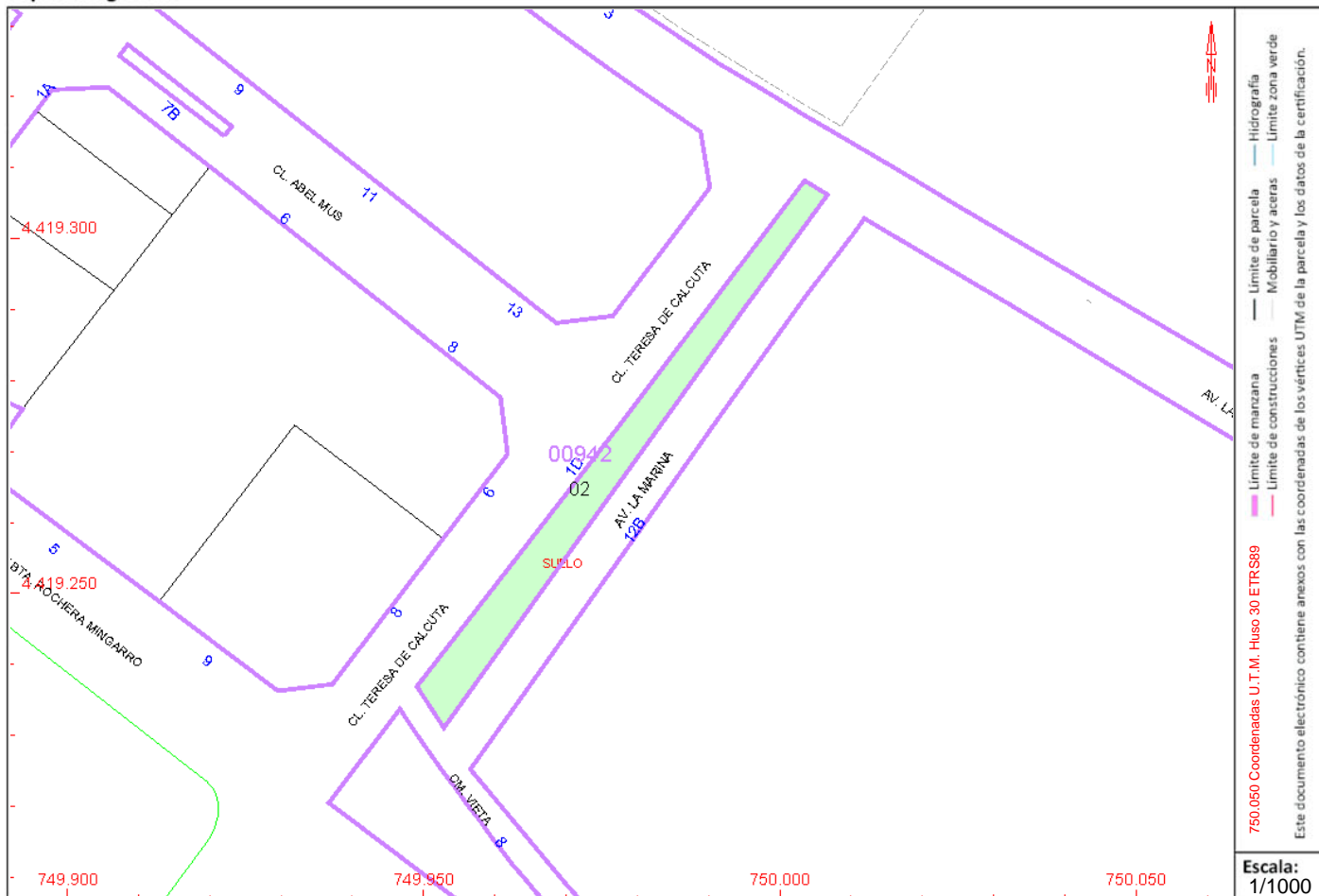
Valor catastral [2021]:	16.246,09 €
Valor catastral suelo:	16.246,09 €
Valor catastral construcción:	0,00 €

Titularidad

Apellidos Nombre / Razón social	NIF/NIE	Derecho	Domicilio fiscal
INMOSAL SL	B12298568	100,00% de propiedad	CL RICARDO PORTALES 5 VALL D'UIXO 12600 LA VALL D'UIXO [CASTELLÓN]

PARCELA CATASTRAL

Superficie gráfica: 447 m2



Este certificado refleja los datos incorporados a la Base de Datos del Catastro. Solo podrá utilizarse para el ejercicio de las competencias del solicitante.

Solicitante: AYUNTAMIENTO DE BURRIANA [CASTELLÓN]

Finalidad: gestión urbanística

Fecha de emisión: 01/03/2021

Documento firmado con CSV y sello de la Dirección General del Catastro
CSV: W0N258DANCYKQKF (verificable en <https://www.sedecatastro.gob.es>) | Fecha de firma: 01/03/2021





GOBIERNO DE ESPAÑA

MINISTERIO DE HACIENDA

SECRETARÍA DE ESTADO DE HACIENDA

DIRECCIÓN GENERAL DEL CATASTRO

CERTIFICACIÓN CATASTRAL DESCRIPTIVA Y GRÁFICA

Referencia catastral: 0093905YK5109S0001ZT

DATOS DESCRIPTIVOS DEL INMUEBLE

Localización: CM VIETA 8 Suelo 12530 BORRIANA / BURRIANA [CASTELLÓN]

Clase: Urbano

Uso principal: Suelo sin edif.

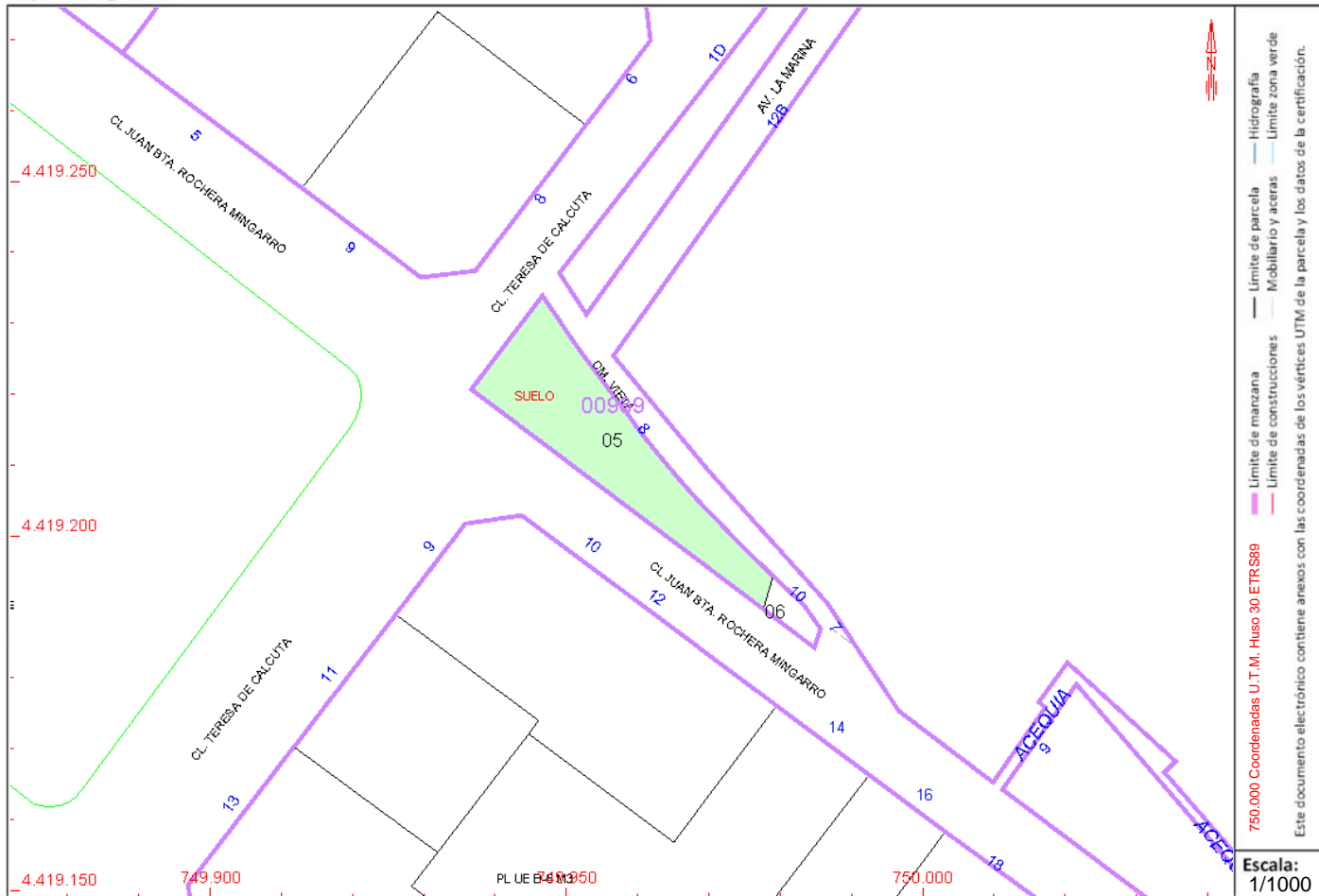
Valor catastral [2021]:	21.304,75 €
Valor catastral suelo:	21.304,75 €
Valor catastral construcción:	0,00 €

Titularidad

Apellidos Nombre / Razón social	NIF/NIE	Derecho	Domicilio fiscal
ELISEO PLA RAMIREZ SL	B46300117	100,00% de propiedad	AV DE LA ESTACION 4 46270 VILLANUEVA DE CASTELLON [VALENCIA]

PARCELA CATASTRAL

Superficie gráfica: 475 m2



Este certificado refleja los datos incorporados a la Base de Datos del Catastro. Solo podrá utilizarse para el ejercicio de las competencias del solicitante.

Solicitante: AYUNTAMIENTO DE BURRIANA [CASTELLON]

Finalidad: gestión urbanística

Fecha de emisión: 01/03/2021

Documento firmado con CSV y sello de la Dirección General del Catastro
CSV: ER2N1R01WZTE234W (verificable en <https://www.sedecatastro.gob.es>) | Fecha de firma: 01/03/2021





GOBIERNO DE ESPAÑA

MINISTERIO DE HACIENDA

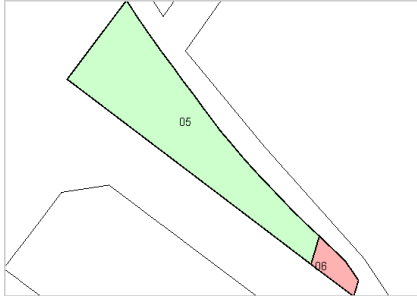
SECRETARÍA DE ESTADO DE HACIENDA

DIRECCIÓN GENERAL DEL CATASTRO

CERTIFICACIÓN CATASTRAL DESCRIPTIVA Y GRÁFICA

Referencia catastral: 0093905YK5109S0001ZT

RELACIÓN DE PARCELAS COLINDANTES



Referencia catastral: 0093906YK5109S0001UT

Localización: CM VIETA 10
BORRIANA / BURRIANA [CASTELLÓN]

Titularidad principal

Apellidos Nombre / Razón social	NIF	Domicilio fiscal
ELISEO PLA RAMIREZ SL	B46300117	AV DE LA ESTACION 4 46270 VILLANUEVA DE CASTELLON [VALENCIA]

