
















-  LIMITE DE LA CUENCA VISUAL DEL MUNICIPIO
-  LIMITE DEL TERMINO MUNICIPAL
-  PAISAJE URBANO
-  PAISAJE COLINADO-NATURAL
-  PAISAJE RURAL-CULTIVOS
-  PAISAJE PROTEGIDO
-  PAISAJE DE RIBERA
-  PARAJES MUNICIPALES
-  PARQUES NATURALES
-  MICRORESERVAS
-  HUMEDALES
-  ZEPAS
-  CUEVA
-  FOTOGRAFIA
-  NÚMERO DE UNIDAD PAISAJISTICA




MAGNIFICO AYUNTAMIENTO DE BURRIANA

CONCIERTO PREVIO DEL PLAN GENERAL

ESTUDIO DE PROTECCIÓN DEL PAISAJE

PLANO

ESCALA	FECHA
1/50.000	Noviembre, 2007
	NÚMERO 21
O. TERESA SALES ARQUITECTO	SIEVE D
M.J. BLANCO CLAVERO BIOLOGA	