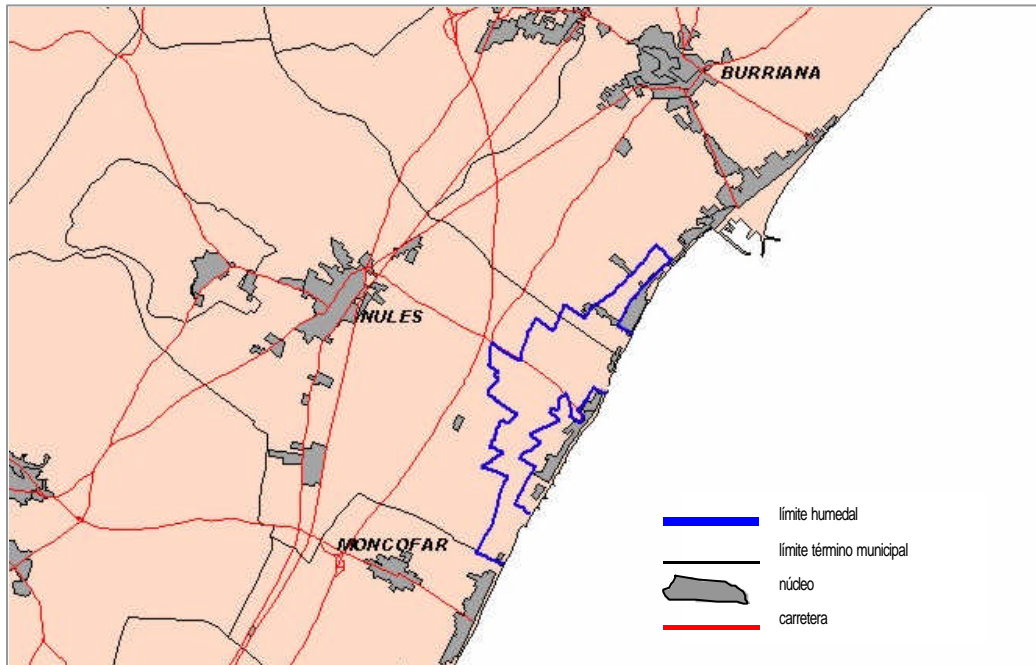




MAGNIFICO AYUNTAMIENTO DE BURRIANA

CONCIERTO PREVIO DEL PLAN GENERAL

CATÁLOGO ZONAS HÚMEDAS



Ver delimitación en plano a escala 1:10.000 en el anexo.



Descripción

Grupo	Albuferas, marjales litorales y ambientes asociados
Extensión	528.75 ha
Términos municipales	Nules y Burriana
Usos del suelo predominantes	Cultivo de cítricos "en faixes" y hortalizas
Singularidades	Resto de los marjales existentes al sur del riu Millars en la Plana de Castelló. Preserva de la intrusión marina

Funcionamiento

Alimentación	Agua subterránea y retorno de riegos
Descarga	Natural por manantiales a red de drenaje y regulación directa mediante gola.
Calidad del agua	Apta para uso agrícola. Localmente no apta por intrusión marina en el borde oriental
Afecciones al régimen natural	Regulación área de alimentación, gola, drenaje artificial y bombeos

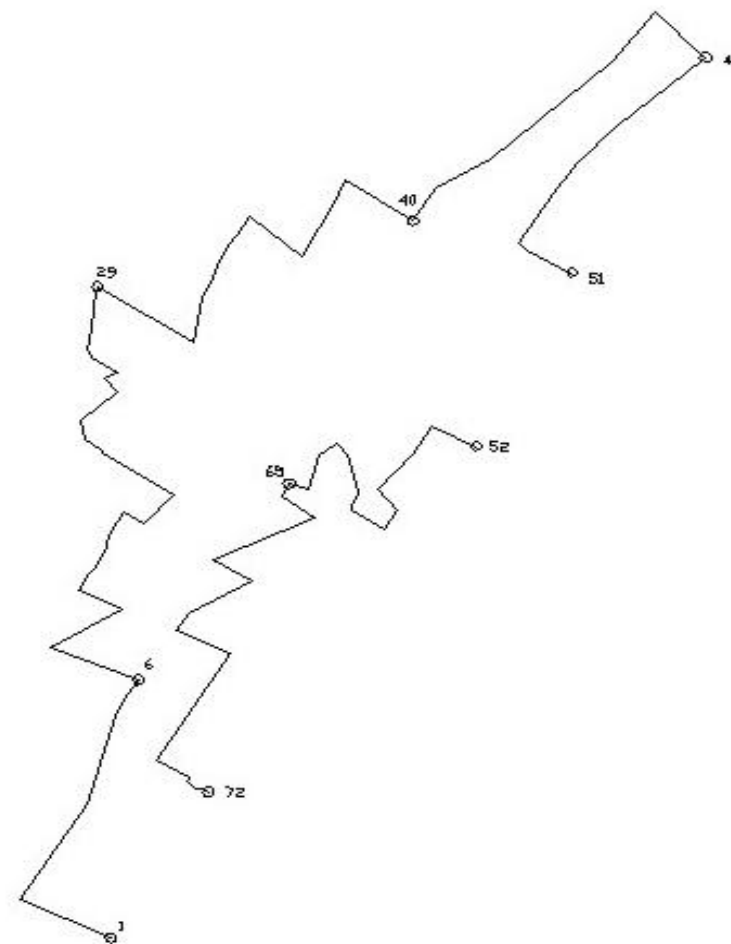
Régimen del suelo

Clasificación urbanística predominante	Suelo no urbanizable común
Protección específica	LIC

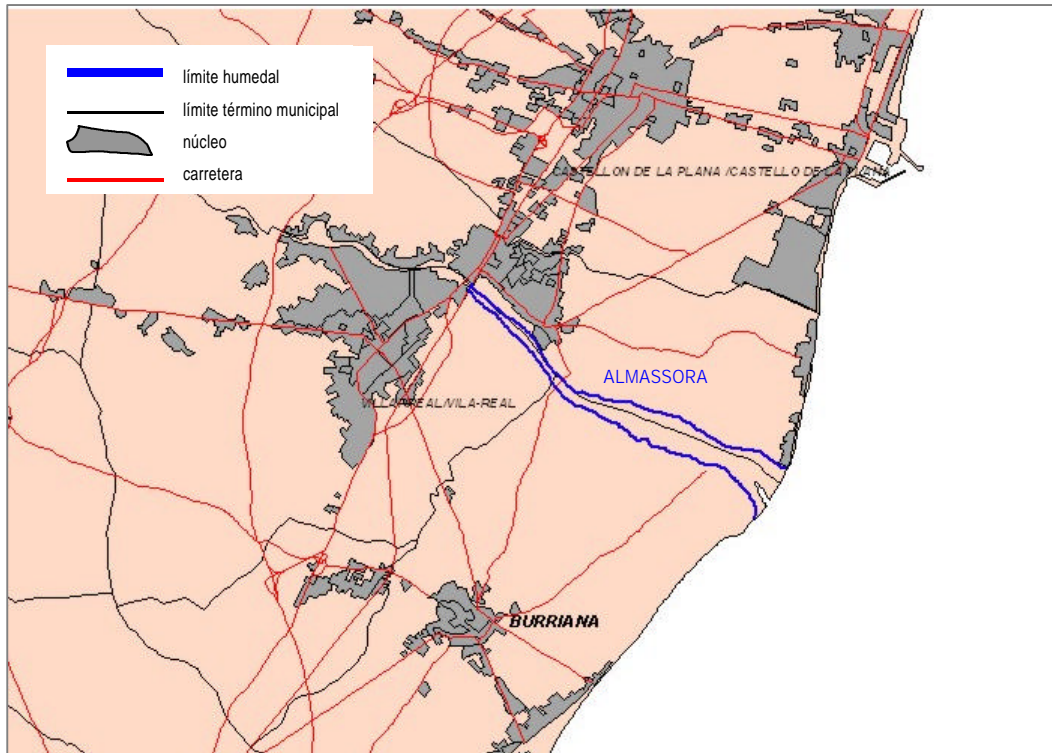
Cuadro de valoración

		relevant	significativos	presente	ausente
Valores bióticos	Generales			X	
	Específicos			X	
	Estructurantes			X	
Recursos económicos	Agropecuarias y extractivas		X		
	Turístico-recreativas			X	
	Aprovechamiento recursos hídricos			X	
Valores culturales	Paisajísticos		X		
	Patrimoniales y etnológicos	X			
	Didáctico-científicos			X	
Protección riesgos	Intrusión, erosión heladas	X			
	Inundaciones			X	
	Contaminación de recursos			X	

Nº	X	Y			
1	746339.710	4410719.385	27	746118.208	4414587.390
2	745849.761	4410939.358	28	746132.376	4414706.344
3	746185.880	4411536.100	29	746137.750	4414724.220
4	746316.885	4412087.541	30	746675.837	4414405.358
5	746372.156	4412219.713	31	746711.260	4414672.000
6	746437.459	4412312.627	32	746757.840	4414804.940
7	745957.747	4412493.514	33	746790.690	4414905.060
8	746340.980	4412743.444	34	746843.330	4415001.560
9	746097.846	4412850.879	35	746887.180	4415065.160
10	746144.360	4412946.360	36	746946.902	4415181.847
11	746189.630	4412992.560	37	747245.899	4414950.669
12	746238.100	4413134.260	38	747402.090	4415277.980
13	746245.140	4413205.560	39	747455.000	4415420.560
14	746332.375	4413342.464	40	747833.927	4415183.900
15	746438.453	4413281.702	41	747960.682	4415395.978
16	746593.880	4413458.436	42	748246.450	4415580.940
17	746199.514	4413702.600	43	748885.900	4416202.300
18	746203.845	4413711.586	44	749110.200	4416507.760
19	746100.905	4413781.475	45	749385.800	4416241.120
20	746075.197	4413902.014	46	748914.750	4415798.320
21	746272.597	4414082.365	47	748714.714	4415571.708
22	746196.792	4414167.829	48	748589.832	4415379.700
23	746266.302	4414198.549	49	748412.125	4415069.571
24	746120.451	4414290.235	50	748462.650	4415026.710
25	746093.535	4414345.145	51	748705.182	4414893.848
26	746110.832	4414390.906	52	748222.302	4413807.907
			53	747981.536	4413921.014
			54	747879.221	4413741.152
			55	747696.798	4413532.642
			56	747810.988	4413403.495
			57	747735.901	4413285.618
			58	747560.601	4413393.512
			59	747558.026	4413420.829
			60	747587.688	4413505.822
			61	747521.017	4413736.469
			62	747465.188	4413801.022
			63	747373.130	4413728.000
			64	747320.466	4413510.834
			65	747216.938	4413547.768
			66	747180.158	4413468.248
			67	747367.881	4413337.535
			68	746813.643	4413065.901
			69	747034.682	4412940.089
			70	746697.404	4412727.531
			71	746637.976	4412624.891
			72	746926.353	4412496.305
			73	746548.896	4411822.762
			74	746737.265	4411717.286
			75	746725.594	4411694.939
			76	746764.173	4411656.398
			77	746810.857	4411649.272
			78	746836.469	4411634.374
			1	746339.710	4410719.385



Desembocadura del MILLARS **ZONA 17**



Ver delimitación en plano a escala 1:10.000 en el anexo.



Descripción

Grupo	Ambientes fluviales y litorales asociados
Extensión	321,45 ha
Términos municipales	Almassora, Burriana y Vila-Real
Usos del suelo predominantes	Vegetación palustre y lámina de agua
Singularidades	Interesante vegetación y gran variedad de avifauna acuática. Alta capacidad de evacuación de caudales de avenida

Funcionamiento

Alimentación	Agua subterránea como caudal de base, agua marina en desembocadura, agua superficial de avenidas y agua residual depurada
Descarga	Natural
Calidad del agua	No aptas para usos agrícolas por salinidad
Afecciones al régimen natural	Regulación superficial aguas arriba

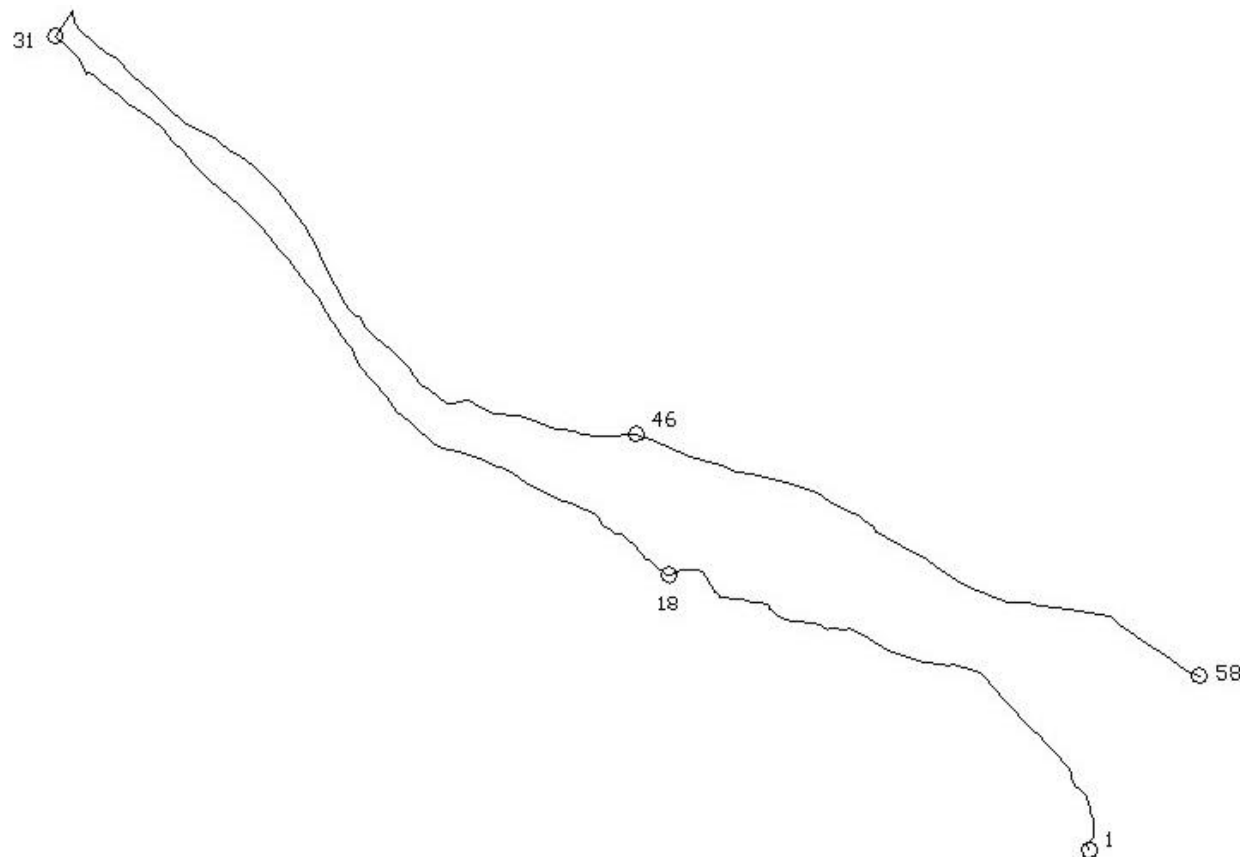
Régimen del suelo

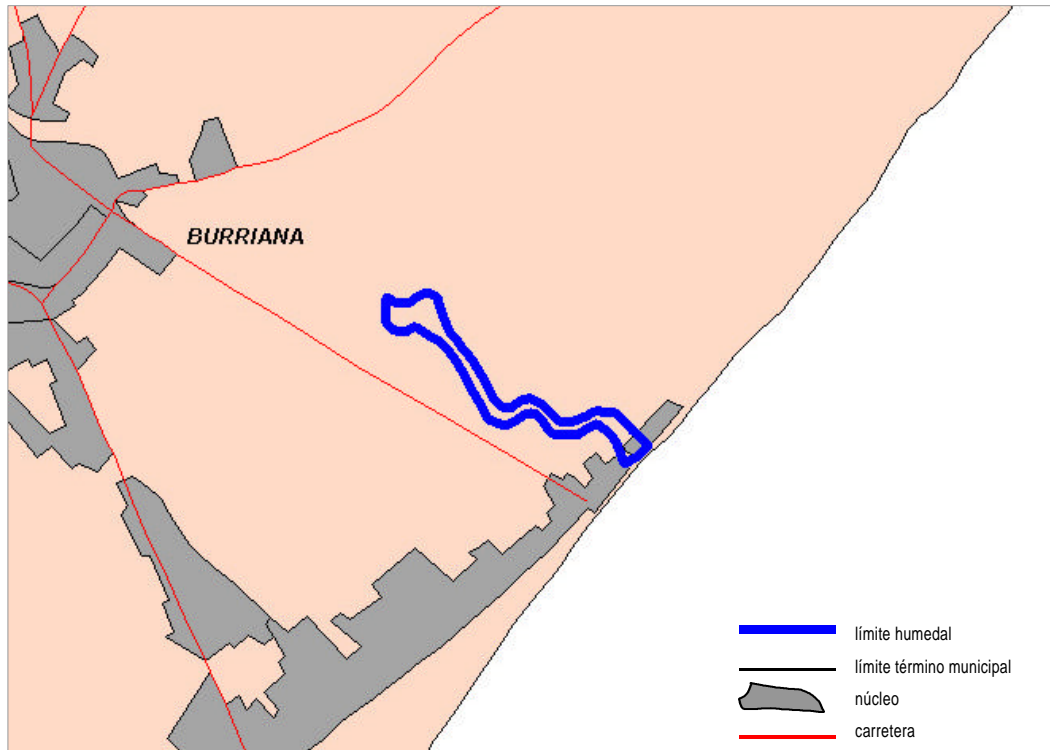
Clasificación urbanística predominante	Suelo no urbanizable protegido
Protección específica	ZEPA, LIC

Cuadro de valoración

		relevant	significativos	presente	ausente
Valores bióticos	Generales		×		
	Específicos	×			
	Estructurantes		×		
Recursos económicos	Agropecuarias y extractivas				×
	Turístico-recreativas			×	
	Aprovechamiento recursos hídricos			×	
Valores culturales	Paisajísticos		×		
	Patrimoniales y etnológicos			×	
	Didáctico- científicos		×		
Protección riesgos	Intrusión, erosión heladas		×		
	Inundaciones		×		
	Contaminación de recursos			×	

Nº	X	Y	Nº	X	Y
1	755339.210	4421793.640	33	749568.720	4426481.890
2	755321.722	4421829.404	34	749779.050	4426321.050
3	755366.665	4421868.461	35	750210.760	4425929.290
4	755321.908	4422104.134	36	750554.500	4425715.970
5	755260.390	4422164.089	37	750914.600	4425254.480
6	755228.211	4422259.147	38	751102.840	4424893.480
7	754718.454	4422806.748	39	751350.410	4424659.650
8	754388.820	4422870.364	40	751520.230	4424462.750
9	754190.900	4422941.450	41	751661.410	4424354.050
10	754005.090	4423045.180	42	751808.730	4424360.200
11	753844.860	4423058.570	43	751931.490	4424296.620
12	753513.270	4423175.690	44	752209.760	4424228.930
13	753343.030	4423229.230	45	752443.010	4424177.650
14	753246.220	4423239.270	46	752745.820	4424175.590
15	753191.700	4423273.850	47	753052.730	4424044.320
16	753123.830	4423384.280	48	753322.810	4423960.230
17	752985.850	4423390.970	49	753637.900	4423892.540
18	752952.470	4423369.780	50	753813.800	4423822.770
19	752900.170	4423388.740	51	754092.020	4423658.620
20	752521.850	4423712.220	52	754265.900	4423533.460
21	752123.490	4423892.920	53	754689.370	4423281.080
22	751854.220	4424036.810	54	755051.020	4423194.660
23	751611.650	4424104.860	55	755477.180	4423121.040
24	751377.980	4424302.290	56	755803.200	4422885.680
25	750971.850	4424875.630	57	755892.220	4422820.980
26	750644.710	4425312.890	58	755970.110	4422791.980
27	750210.750	4425721.140			
28	750038.290	4425920.810			
29	749605.440	4426240.950			
30	749548.690	4426338.000			
31	749422.960	4426455.120			
32	749517.540	4426600.130			





Ver delimitación en plano a escala 1:10.000 en el anexo.



Descripción

Grupo	Ambientes fluviales y litorales asociados
Extensión	8.05 ha
Términos municipales	Burriana
Usos del suelo predominantes	Lámina de agua y vegetación de ribera
Singularidades	Valor paisajístico y recreativo. Una muestra representativa de bosque de ribera

Funcionamiento

Alimentación	Agua subterránea como caudal de base, agua marina en desembocadura y agua superficial de avenidas
Descarga	Natural
Calidad del agua	Apta para usos agrícolas
Afecciones al régimen natural	Regulación área de alimentación subterránea por bombeos.

Régimen del suelo

Clasificación urbanística predominante	Suelo no urbanizable protegido
Protección específica	Paraje Natural Municipal

Cuadro de valoración

		relevant	significativos	presente	ausente
Valores bióticos	Generales			X	
	Específicos		X		
	Estructurantes			X	
Recursos económicos	Agropecuarias y extractivas			X	
	Turístico-recreativas		X		
	Aprovechamiento recursos hídricos			X	
Valores culturales	Paisajísticos		X		
	Patrimoniales y etnológicos			X	
	Didáctico- científicos			X	
Protección riesgos	Intrusión, erosión heladas			X	
	Inundaciones		X		
	Contaminación de recursos				X

Nº	X	Y
1	752166.710	4418501.464
2	752137.960	4418619.100
3	752125.700	4418652.890
4	752104.250	4418686.670
5	752046.040	4418738.890
6	752033.780	4418738.890
7	751957.190	4418686.670
8	751868.330	4418692.820
9	751840.760	4418705.100
10	751782.550	4418778.820
11	751754.970	4418784.960
12	751647.730	4418732.740
13	751574.200	4418760.390
14	751427.130	4419018.390
15	751353.600	4419101.320
16	751263.770	4419155.320
17	751226.240	4419135.090
18	751197.540	4419131.960
19	751159.960	4419144.630
20	751136.340	4419175.620
21	751132.780	4419193.180
22	751137.970	4419229.520
23	751135.450	4419258.870

24	751159.370	4419255.250
25	751191.370	4419237.860
26	751242.350	4419246.870
27	751283.860	4419281.710
28	751330.770	4419278.050
29	751355.120	4419261.070
30	751377.990	4419198.890
31	751380.930	4419126.940
32	751470.810	4419021.690
33	751528.320	4418897.860
34	751603.530	4418786.910
35	751668.650	4418774.090
36	751733.870	4418817.850
37	751807.650	4418801.690
38	751871.240	4418739.170
39	751927.350	4418729.890
40	751965.290	4418740.110
41	752020.400	4418771.100
42	752047.330	4418774.570
43	752140.360	4418723.540
44	752198.510	4418644.390
45	752248.467	4418570.464

