











-  ÁMBITO DEL CONJUNTO HISTÓRICO
-  VISIBILIDAD
-  NO VISIBLE
-  VISIBILIDAD BAJA
-  VISIBILIDAD MEDIA
-  VISIBILIDAD MÁXIMA

	<p><b>ESTUDIO DE INTEGRACIÓN PAISAJÍSTICA DEL PLAN ESPECIAL DE PROTECCIÓN DEL CONJUNTO HISTÓRICO DE BURRIANA</b></p> <p>Promotor: Magnífico Ayuntamiento de Burriana</p>
<p>Contratista del proyecto: </p>	
<p><small>Opta Arquitectura - av. marqués de soto nº 9 pta 10 46002 valencia t 96 352 65 20 f 96 352 45 90 info@opta-arquitectura.com</small></p>	
<p>Arquitecto: Francisco Taberner Pastor</p> 	
<p>MAPA DE VISIBILIDAD</p>	<p>Noviembre 2011 <b>P 05</b></p> <p>E 1/5.000</p>

El presente documento es copia de su original, del que es autor los comitantes que suscriben. Su utilización parcial, así como cualquier reproducción, copia o transformación, sin el consentimiento escrito de los autores, quedan expresamente prohibidos. Modificación: 01/11/2011